

ROZVOJOVÁ STRATEGIE VLTAVOTÝNSKA 2014 – 2020



Strategie komunitně vedeného místního rozvoje (SCLLD) pro území MAS Vltava 2014 - 2020

březen 2016

Obsah

1	Popis území a zdůvodnění výběru	5
1.1	Identifikace nositele strategie	5
1.1.1	Představení MAS Vltava a principu LEADER.....	5
1.1.2	Vznik MAS Vltava	5
1.1.3	Poslání a cíle MAS Vltava.....	6
1.1.4	Zkušenosti s realizací rozvojové strategie.....	7
1.2	Mikroregion Vltavotýnsko.....	9
1.2.1	Představení mikroregionu Vltavotýnsko	9
1.2.2	Zdůvodnění výběru území	9
1.2.3	Charakteristika přírodních podmínek	13
2	Analytická část.....	16
2.1	Socio-ekonomická analýza	16
2.1.1	Obyvatelstvo	16
2.1.2	Infrastruktura a životní prostředí	22
2.1.3	Zemědělství a podnikání.....	35
2.1.4	Lidské zdroje	42
2.1.5	Cestovní ruch, sport, kultura, volnočasové aktivity.....	49
2.1.6	Veřejná správa, krizové řízení.....	62
2.2	SWOT ANALÝZA.....	66
2.2.1	SWOT ANALÝZA – Infrastruktura a životní prostředí	66
2.2.2	SWOT ANALÝZA – Zemědělství a podnikání	68
2.2.3	SWOT ANALÝZA – Lidské zdroje, občanská vybavenost.....	69
2.2.4	SWOT ANALÝZA – Cestovní ruch, sport, kultura, spolky.....	70
2.2.5	SWOT ANALÝZA – Veřejná správa, krizové řízení	72
2.3	Analýza problémů a potřeb	73
3	Strategická část	74

ROZVOJOVÁ STRATEGIE VLTAVOTÝNSKA 2014 - 2020

3.1	Mise strategie Vltavotýnska	74
3.2	Vize mikroregionu Vltavotýnsko	74
3.3	Strategické cíle rozvoje Vltavotýnska	75
3.3.1	Strategický cíl 1: Zemědělství a podnikání	75
3.3.2	Strategický cíl 2: Lidské zdroje, občanská vybavenost	79
3.3.3	Strategický cíl 3: Infrastruktura a životní prostředí	83
3.3.4	Strategický cíl 4: Cestovní ruch, kultura, sport, spolky	86
3.3.5	Strategický cíl 5: Veřejná správa a krizové řízení	88
3.4	Popis integrovaných a inovativních rysů strategie a hierarchie cílů, včetně jasných a měřitelných cílů pro výstupy a výsledky	89
3.5	Vazba na strategické dokumenty	90
3.5.1	ROZVOJOVÝ POTENCIÁL ÚZEMÍ	90
3.5.2	ÚZEMNÍ PLÁNY OBCÍ	90
3.5.3	PŘEHLED STRATEGICKÝCH DOKUMENTŮ S DOPADEM NA ÚZEMÍ MIKROREGIONU	107
3.6	Akční plán	109
3.6.1	Programový rámec IROP	109
3.6.2	Programový rámec OPZ	115
3.6.3	Programový rámec PRV	120
3.7	Vazba na horizontální témata	134
4	Implementační část	136
4.1	Popis řízení včetně řídicí a realizační struktury MAS	136
4.1.1	Organizační struktura MAS	136
4.1.2	Orgány MAS a jejich kompetence	137
4.2	Popis postupů pro vyhlásování výzev MAS, hodnocení a výběr projektů s uvedením plánované personální kapacity	140
4.3	Popis animačních aktivit	144

ROZVOJOVÁ STRATEGIE VLTAVOTÝNSKA 2014 - 2020

4.4	Popis spolupráce mezi MAS na národní a mezinárodní úrovni a přeshraniční spolupráce 145	
4.5	Popis zvláštních opatření pro hodnocení	145
5	Přílohy	147

1 Popis území a zdůvodnění výběru

1.1 Identifikace nositele strategie

1.1.1 Představení MAS Vltava a principu LEADER

V České republice působí více než 180 místních akčních skupin (MAS). Na Vltavotýnsku je to MAS Vltava, z.s.: nezisková organizace, která sdružuje představitele obcí, neziskových organizací, podnikatele, zemědělce či obyčejné občany, zkrátka všechny, kteří chtějí přispět k rozvoji tohoto regionu. Základním článkem spolku je členská schůze, ze které jsou voleni či jmenováni členové Rady spolku, komisí a dalších orgánů. Podrobné informace o MAS naleznete na webových stránkách www.vltavotynsko.cz.

MAS funguje na principu LEADER (*Liaison Entre Actions Développement de l'Économie Rurale* neboli Propojení aktivit rozvíjejících venkovskou ekonomiku). Prostřednictvím místních akčních skupin dostávají šanci zapojit se do problematiky jednotlivých oblastí široké vrstvy obyvatelstva. Princip Leader je tak vhodným doplňkem místní samosprávy v cílených aktivitách pro obnovu a rozvoj obcí, rozvoj zemědělského sektoru, péči o přírodu a krajinu atd. a zejména pomáhá při získávání finanční podpory z EU a z národních programů pro svůj region.

Každá MAS musí mít projednanou a schválenou strategii pro své území. Strategie komunitně vedeného místního rozvoje MAS Vltava 2014 – 2020 je základním nástrojem pro podporu rozvoje území MAS Vltava v programovém období 2014 – 2020.

1.1.2 Vznik MAS Vltava

Sdružení měst a obcí Vltava v roce 2003 spolupracovalo na projektu „Zapojení nestátních neziskových organizací do přípravy venkova na využívání strukturálních fondů EU“ realizovaného občanskými sdruženími Omegou Liberec a Centrem pro komunitní práci (CpKP) jižní Čechy a podpořeného Nadací rozvoje občanské společnosti. V rámci projektu byla zpracovaná Strategie pro iniciativu LEADER+ Rozvoj Vltavotýnska. To bylo prvotním podnětem pro založení neformální místní akční skupiny (MAS) složené z představitelů obcí mikroregionu Vltavotýnsko, podnikatelů a neziskových organizací.

V roce 2004 proběhla formalizace místního partnerství a 29. března byla založena MAS Vltava, o.s. Při sestavování členské základny se vycházelo zejména ze zkušenosti se zpracováním strategického a rozvojového plánu v roce 2001, na kterém v 6 pracovních skupinách spolupracovalo cca 50 lidí.

V roce 2015 proběhla transformace občanského sdružení MAS Vltava, o.s. dle nového občanského zákoníku. MAS Vltava se tak stala zapsaným spolkem – MAS Vltava, z.s. Aktuálně má MAS Vltava, z.s. 30 členů (k 29.2.2016).

Tab. 1. Seznam členů MAS Vltava

Veřejný sektor (5 subjektů)	MěDDM Týn nad Vltavou	Rumpold-T, s.r.o.
	Městské centrum kultury a vzdělávání	Sdružení měst a obcí Vltava
	Obec Modrá Hůrka	
Soukromý sektor (12 subjektů)	Ateliér Kobera	Jan Mikšátko (zemědělský podn.)
	AGRO družstvo Dolní Bukovsko	Jiří Netík (zemědělský podn.)
	Agrodružstvo Žimutice	Štěpán Netík (zemědělský podn.)
	Zdeněk Krška (zemědělský podn.)	Ing. Eva Vandová
	Petr Kříšťan (zemědělský podn.)	Václav Vovesný (zemědělský podn.)
	Ing. Milena Kříšťanová	ZAHRANICTVÍ A ŠKOLKY JAROŠOVICE, s.r.o.
Nestátní neziskové organizace (13 subjektů)	Domov sv. Anežky, o.p.s.	POMOC Týn nad Vltavou, z. s.
	Domovy KLAS, o.p.s.	PRO – ODPAD, o. s.
	Farmářské centrum VLTAVA, o.s.	Semenec, o.p.s.
	IN REGIO, o.p.s.	SJK Netěchovice, z. s.
	Junák - český skaut, středisko Týn nad Vltavou, z. s.	Okrašlovací spolek mikroregionu Vltavotýnsko, o. s.
	Jezdecký oddíl FRAMAK	Vesnický spolek v Dražiči
	OB Vitoraz Týn nad Vltavou	

Pozn. zemědělský podn. = zemědělský podnikatel

Zdroj: MAS Vltava, z.s.(údaje platné k 29.2.2016)

1.1.3 Poslání a cíle MAS Vltava

Posláním MAS Vltava je podpora a koordinace všestranného rozvoje mikroregionu Vltavotýnsko. Hlavní cíle sdružení dle aktuálních platných stanov jsou následující:

- ochrana nejvýznamnějších hodnot na území působnosti MAS Vltava, kterými jsou zejména zachovalá příroda, estetická krajina, kulturní bohatství a zdravé životní prostředí, zemědělství,
- podpora rozvoje občanských iniciativ na místní a regionální úrovni, zvláště pak na území působnosti MAS Vltava,
- zvýšení ekonomické prosperity a kvality života v tomto území, včetně podpory malého a středního podnikání, zemědělství, bydlení, školství, využití volného času, rozvoje veřejné dopravy, turistického ruchu, péče o památky, informatiky, aj.,
- zabezpečení koordinovaného postupu členů při všestranném rozvoji výše uvedeného území (zejména dosažení optimálního rozvoje venkova za dodržení principů trvale udržitelného rozvoje), soustředění sil a prostředků při prosazování záměrů přesahujících svým rozsahem a významem možnosti jednotlivých členů, včetně zajišťování příslušných finančních zdrojů.

1.1.4 Zkušenosti s realizací rozvojové strategie

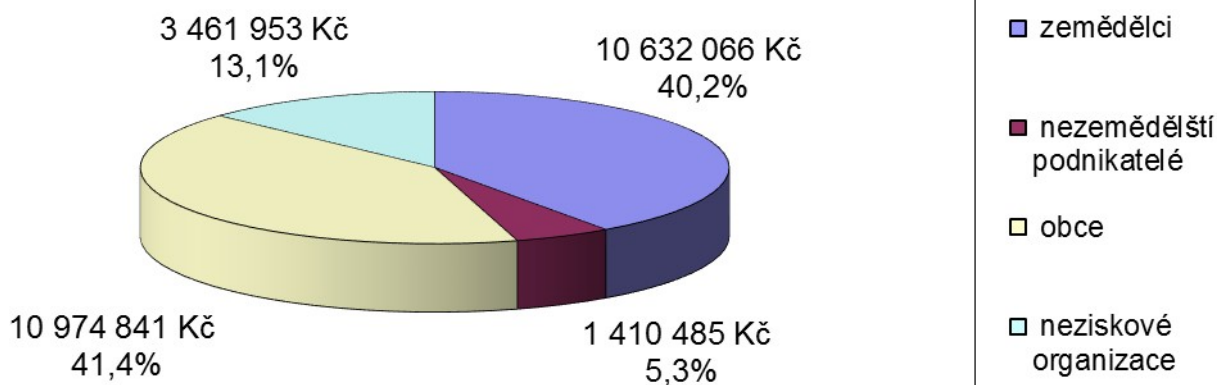
V roce 2007 MAS Vltava zpracovala Strategický plán Leader MAS Vltava (SPL), základní rozvojový dokument pro realizaci projektů v Programu rozvoje venkova, osa IV Leader pro období 2007 - 2013. V roce 2008 MAS Vltava se svou žádostí do Programu rozvoje venkova uspěla a následovala samotná realizace SPL v letech 2008 – 2015. Úspěšně se podařilo zrealizovat 70 projektů zemědělců, podnikatelů, obcí či neziskových organizací v mikroregionu Vltavotýnsko, do kterého se tak podařilo získat dotaci ve výši zhruba 26,5 miliónů Kč.

Tab. 2. Realizace SPL MAS Vltava dle typu žadatele

typ žadatele	Počet zrealizovaných projektů	celkové výdaje	způsobilé výdaje	získané dotace
zemědělci	35	27 632 686	24 343 222	10 632 066
nezemědělství podnikatelé	6	4 974 409	3 614 981	1 410 485
obce	19	20 447 887	16 777 657	10 974 841
neziskové organizace	10	4 134 407	3 934 209	3 461 953
celkem	70	57 189 389	48 670 069	26 479 345

Zdroj: MAS Vltava, z.s.

Graf. 1. Čerpání dotací ze SPL dle jednotlivých typů žadatelů



Zdroj: MAS Vltava, z.s.

ROZVOJOVÁ STRATEGIE VLTAVOTÝNSKA 2014 - 2020

V rámci Strategického plánu Leader MAS Vltava úspěšně zrealizovala také několik vlastních projektů spolupráce, které zahrnují podporu spolupráce mezi územími na národní nebo mezinárodní úrovni s cílem povzbudit spolupráci mezi jednotlivými MAS. Níže jsou uvedeny 3 příklady výše uvedených projektů:

V roce 2008 vznikla myšlenka na propojení Vltavotýnska, Bechyňska a Středního Povltaví prostřednictvím naučné stezky. Iniciátorem projektu se stala MAS Vltava, která měla podporu výstavby stezek ve svém strategickém rozvojovém dokumentu Rozvoj Vltavotýnska na období 2007 - 2013. Oslovila tedy sousední mikroregiony s možností vypracovat společný projekt naučné stezky:



na Bechyňsku MAS Lužnice a ve Středním Povltaví MAS Střední Povltaví. V letech 2009 – 2011 se pak podařilo projekt úspěšně zrealizovat, Stezka na Onen Svět byla otevřena v roce 2012. Proplétá se typickou malebnou jihočeskou krajinou s mnoha zajímavými místy, kde mají návštěvníci možnost setkat se s řadou technických i kulturněhistorických památek. Se svými cca 66 km se jedná s největší pravděpodobností o nejdelší naučnou stezku v ČR! A tak např. neunikla pozornosti České televize s pořadem Toulavá kamera. Celkové náklady se vyšplhaly na 2 836 001 Kč, z toho dotace činila 2 754 151 Kč. Podrobnosti na www.stezkanaonensvet.cz.

V roce 2011 zrealizovala MAS Vltava projekt Regionální značka Vltavotýnsko (spolupráce s MAS Lužnice a MAS Ekoregion Úhlava). Od té doby probíhá každoročně certifikace produktů, výrobků a služeb z Vltavotýnska Regionální značkou. S držiteli tohoto ocenění a jejich produkty se můžete pravidelně 4x do roka potkávat na farmářských trzích, které jsou dalším povedeným výstupem tohoto projektu. Cílem regionálního značení produktů, výrobků a služeb je zviditelnění regionu a využití jeho socio-ekonomických výhod ve prospěch místních obyvatel. Značení produktů, výrobků a služeb si klade za cíl pomoci živnostníkům a malým firmám s propagací a reklamou jejich produkce, s odbytem jejich produktů a se zvýšením prestiže jejich výrobků, aby mohli lépe čelit levným výrobkům nadnárodních firem. Místní produkty a výrobky jsou výjimečné svou vazbou na region, na jeho charakter, tradice, kulturu a historii. Díky své jedinečnosti mají velký potenciál i v cestovním ruchu. Regionální značka zaručuje původ produktu a výrobku v daném regionu, kvalitu výrobku a služeb, šetrnost k životnímu prostředí a jedinečnost ve vztahu k regionu. Je určena především pro řemeslné nebo umělecké výrobky, potraviny a zemědělské nebo přírodní produkty.



Projekt spolupráce Lidová řemesla v mikroregionu Lužnice a Vltavotýnsko (spolupráce s MAS Lužnice) byl zaměřený na oživení dřívějších a přiblížení současných lidových řemesel v partnerských mikroregionech. Od března 2013 do června 2014 se podařilo na Vltavotýnsku úspěšně zrealizovat 12 řemeslných kurzů s tématy košíkářství, drátování, malování na hedvábí, zpracování ovčí vlny, výroba ručního papíru, výroba svíček, výroba vitráží technikou Tiffany, adventní vazba, výroba mýdla, šperkařství, fusing – spékané sklo, vinuté perle. Kurzy probíhaly v nově vybavené dílně v Chrástěanech, která je jedním z výstupů projektu. Podrobnosti k projektu naleznete na webových stránkách: www.lidova-remesla.bechynsko.cz.



1.2 Mikroregion Vltavotýnsko

1.2.1 Představení mikroregionu Vltavotýnsko

„Vltavotýnsko, rozsáhlé území ohraničené dvěma velkými jihočeskými toky Vltavou a Lužnicí získalo své jméno podle jednoho z nejstarších sídel českého jihu, města Týna nad Vltavou. Ze všech názvů, přemodulovaných řečí staletí, zaznívá staročeské slovo „týn“, příbuzné s latinským „dunum“, německým „Zaun“ či anglickým „town“. Označovalo hrazené, „otýněné“ místo, pevnost, udávající rytmus svému okolí.“

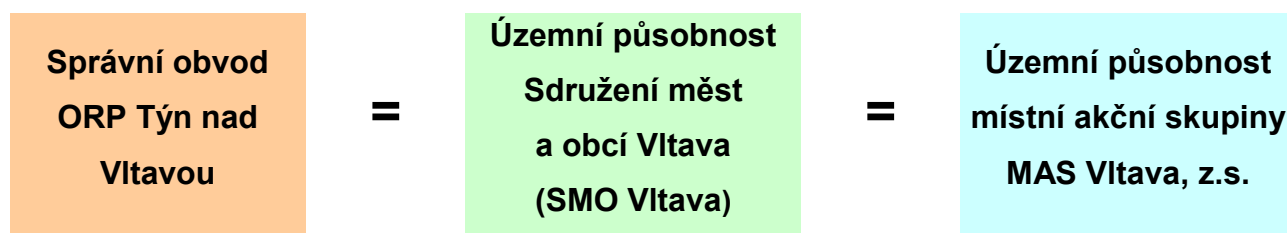
Zdroj: Vltavotýnsko - Krajem dvou řek, Martina Sudová, 2010

Mikroregion Vltavotýnsko tvoří katastrální území celkem 14 obcí, k nimž náleží 59 částí (viz tabulka na následující straně). Rozkládá se v severní části okresu České Budějovice přímo v srdci jižních Čech. Oblast je spravovaná městem Týn nad Vltavou jako obcí s rozšířenou působností pověřenou výkonem státní správy (ORP Týn nad Vltavou). Město Týn nad Vltavou, které leží poblíž soutoku Vltavy s Lužnicí, je přirozeným spádovým centrem mikroregionu. Žije zde téměř 57 % z celkového počtu 14 104 obyvatel Vltavotýnska.

Počtem obyvatel 14 096 tvoří mikroregion 7,4 % obyvatel okresu České Budějovice a 2,2 % populace Jihočeského kraje. Rozloha Vltavotýnska činí cca 26.240 ha, což představuje 16,0 % celkové výměry okresu České Budějovice a 2,6 % výměry Jihočeského kraje.

1.2.2 Zdůvodnění výběru území

Velkou výhodou Vltavotýnska je jeho územní celistvost. Území správního obvodu obce s rozšířenou působností (SO ORP) Týn nad Vltavou je totiž shodné s územní působností Sdružení měst a obcí Vltava (SMO Vltava) a územní působností místní akční skupiny MAS Vltava, z.s. Rozloha Vltavotýnska se od doby vzniku ORP Týn nad Vltavou, až na drobné výjimky, nemění a je konzistentní, stejně tak i počet obcí.



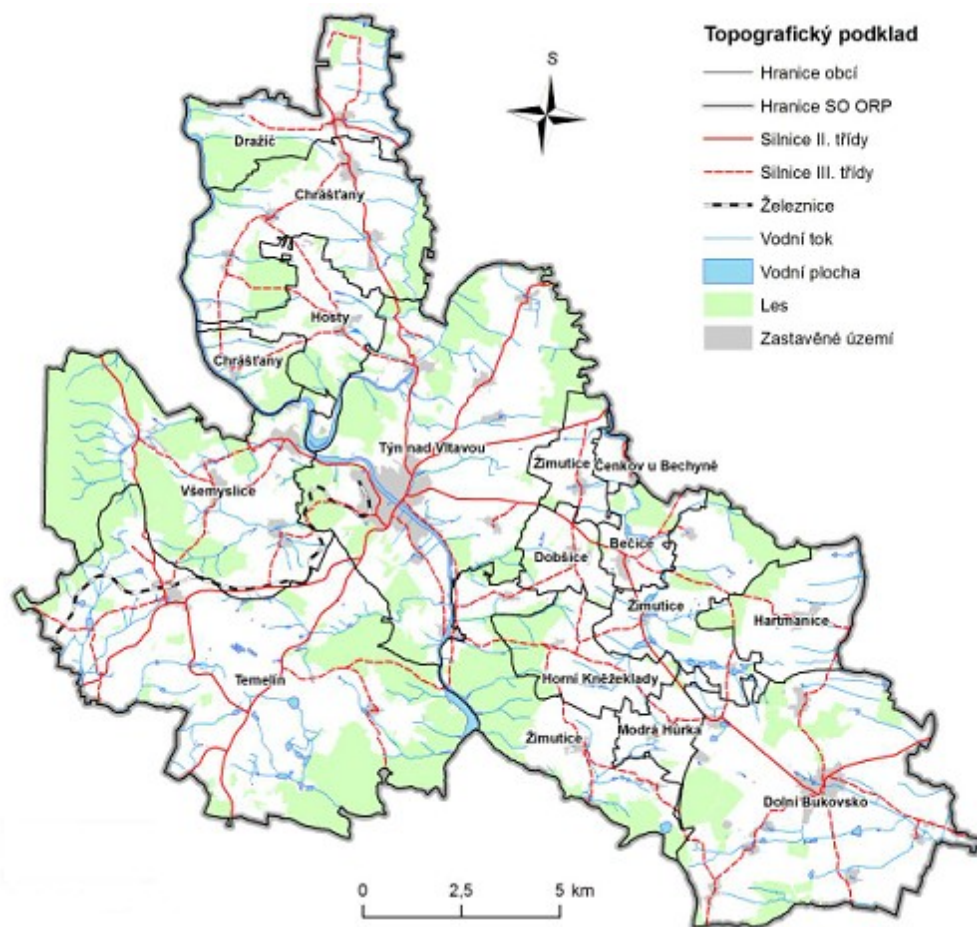
ROZVOJOVÁ STRATEGIE VLTAVOTÝNSKA 2014 - 2020

Tab. 3. Obce spadající pod mikroregion Vltavotýnsko a jejich části

Obec	Výměra (ha)	Počet obyvatel	Hustota zalidnění (poč. obyv. / km ²)	Části obce
Bečice	440,3334	96	21,80	Bečice
Čenkov u Bechyně	134,5310	51	37,91	Čenkov u Bechyně
Dobšice	434,3659	120	27,63	Dobšice
Dolní Bukovsko	3 539,3576	1718	48,54	Bzí, Dolní Bukovsko, Horní Bukovsko, Hvozdo, Pelejovice, Popovice, Radonice, Sedlíkovice,
Dražič	1 134,6819	235	20,71	Březí, Dražič, Karlov-Nepomuk, Vranov
Hartmanice	897,5014	173	19,28	Hartmanice
Horní Kněžeklady	784,6216	105	13,38	Dolní Kněžeklady, Horní Kněžeklady, Štipoklasy
Hosty	857,1714	170	19,83	Hosty
Chrástřany	2 293,3334	733	31,96	Doubrava, Doubravka, Chrástřany, Koloměřice, Pašovice
Modrá Hůrka	395,5505	81	20,48	Modrá Hůrka, Pořežánky
Temelín	5 040,1964	881	17,47	Březí u Týna nad Vltavou, Knín, Kočín, Křtěnov, Lhota pod Horami, Litoradlice, Podhájí, Sedlec, Temelín, Temelínec, Zvěrkovice
Týn nad Vltavou	4 302,0426	8053	187,19	Hněvkovice na l.bř.Vltavy, Koloděje nad Lužnicí, Malá Strana, Netěchovice, Nuzice, Předčice, Týn nad Vltavou, Vesce
Všemyslice	2 813,3441	1085	38,57	Bohunice, Neznašov, Slavětice, Všemyslice, Všeteč,
Žimutice	3 173,2963	595	18,75	Hrušov, Krakovčice, Pořežany, Smilovice, Sobětice, Třitím, Tuchonice, Žimutice
Vltavotýnsko	26 240,3385	14 096	53,72	

Zdroj: <http://www.czso.cz/>, webové stránky obcí, zástupci místních samospráv, údaje platné k 31.12.2014

Mapa 1. Mapa správního obvodu ORP Týn nad Vltavou



Zdroj: Rozbor udržitelného rozvoje území pro správní obvod obce s rozšířenou působností Týn nad Vltavou – AKTUALIZACE 2012, Část A – Podklady pro RURÚ

Mapa 2. Mapa územní působnosti MAS Vltava



- | | |
|---------------------|---------------------|
| 1. Bečice | 8. Hosty |
| 2. Čenkov u Bechyně | 9. Chrást'any |
| 3. Dobšice | 10. Modrá Hůrka |
| 4. Dolní Bukovsko | 11. Temelín |
| 5. Dražič | 12. Týn nad Vltavou |
| 6. Hartmanice | 13. Všemyslice |
| 7. Horní Kněžeklady | 14. Žimutice |

Zdroj: MAS Vltava, z.s.

1.2.3 Charakteristika přírodních podmínek

Oblast Vltavotýnska tvoří přechod severního okraje Budějovické pánve a západního okraje Třeboňské pánve v mírně zvlněnou Táborskou pahor-katinu na severu. Ze severozápadní strany zasahují do správního obvodu Písecké hory, směrem jihozápadním se reliéf terénu svažuje do poměrně rovinaté Vodňanské (Blatské) pánve. Celkově má reliéf podstatné části Vltavotýnska charakter zvlněné náhorní roviny, jejíž nadmořská výška kolísá od 343 m n.m. do výše 626 m n. m. Nejnižše položeným místem je údolí řeky Vltavy při soutoku s řekou Lužnicí v obci Neznašov u Týna nad Vltavou (343 m n.m.). Maximální nadmořskou výšku dosahuje Velký Kamýk v Píseckých horách (626 m n.m.).

Značnou úlohu na utváření krajiny mají dva významné vodní toky – Vltava a Lužnice, vytvářející v jinak mírně zvlněné krajině výrazně zahloubená koryta se strmými zalesněnými břehy. Jinak je území Vltavotýnska protkáno sítí převážně drobných vodních toků, jejichž celková délka činí cca 366 km. Vodní nádrže zabírají celkem 391,9 ha, což představuje 1,5 % celkového území. Větší část oblasti Vltavotýnska náleží k povodí Vltavy. Východní část oblasti patří do povodí Lužnice, která do Vltavy vtéká pod Týnem nad Vltavou.

Mimo vodních toků existuje na Temelínsku, Žimuticku a v okolí Dolního Bukovska několik rybníčních soustav tvořených menšími rybníky do výměry 5 ha, které jsou napájeny z vodních toků. Z hlediska podzemních vod má mimořádný význam severozápadní výběžek Chráněné oblasti podzemní akumulace vod (CHOPAV) Třeboňská pánev. V řešeném území se nachází významný podzemní zdroj Dolní Bukovsko (kapacita 105 l/s). Podzemní zdroje jsou vzhledem ke své jakosti využívány především pro pitné účely.

Převažujícím půdním typem ve sledované oblasti je kambizemě, neboli hnědé lesní půdy, což je nejrozšířenější půdní typ na území České republiky.

Na Vltavotýnsku se nenachází velkoplošná zvlášť chráněná území ani CHKO. Nachází se zde ale některé maloplošné zvlášť chráněné lokality. Patří k nim přírodní rezervace Velký a Malý Kamýk a přírodní památka Židova strouha. Dále se zde nachází lokalita Lužnice a Nežárka vymezená v rámci evropské soustavy NATURA 2000, jež zahrnuje evropsky významné lokality (EVL) a ptačí oblasti (PO).

Podle klimatické rajonizace dle Quitta lze mikroregion Vltavotýnsko zařadit do mírně teplé klimatické oblasti MT 11, dále pak lze rozlišit klimatické regiony MT 9 a MT 10, které jsou charakterizovány jako mírně teplé, mírně vlhké klima. Roční úhrn srážek se pohybuje v průměru do 650 mm. V režimu atmosférických srážek se projevuje závětrný vliv Šumavy. Také díky závětrnému vlivu Mehelnické vrchoviny je okolí Týna nad Vltavou nejsušší částí okresu České Budějovice.

Zdroj: *Zeměpisný lexikon, Demek a kol., 1987*

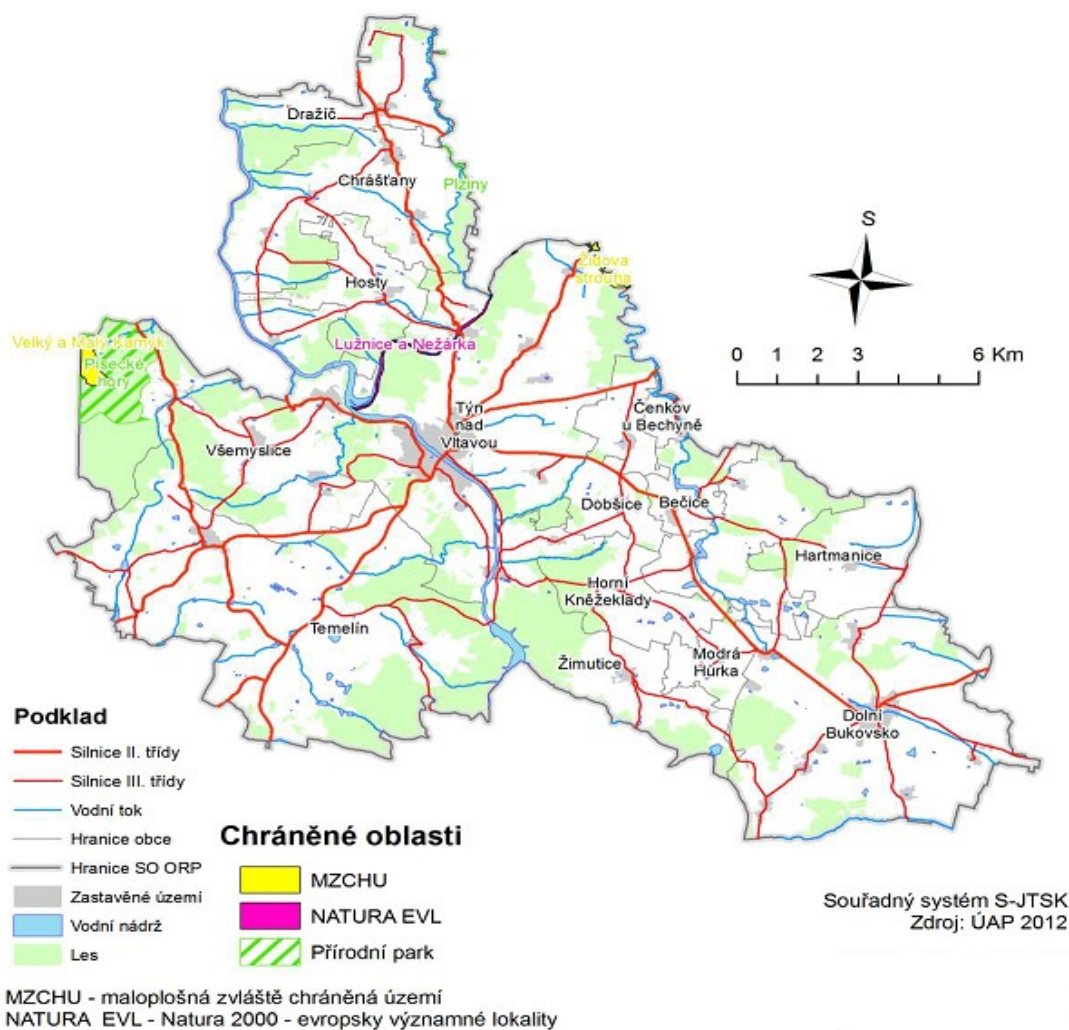
Zdroj: *Územní plán Týn nad Vltavou, doplňující průzkumy a rozbor, Atelier M.A.A.T, březen 2012*

Mapa 3. Vodní režim v SO ORP Týn nad Vltavou



Zdroj: Rozbor udržitelného rozvoje území pro správní obvod obce s rozšířenou působností Týn nad Vltavou – AKTUALIZACE 2012, Část A – Podklady pro RURÚ

Mapa 4. Chráněné oblasti v SO ORP Týn nad Vltavou



Zdroj: Rozbor udržitelného rozvoje území pro správní obvod obce s rozšířenou působností Týn nad Vltavou – AKTUALIZACE 2012, Část A – Podklady pro RURÚ

2 Analytická část

2.1 Socio-ekonomická analýza

2.1.1 Obyvatelstvo

2.1.1.1 Vývoj počtu obyvatel

K 31.12.2014 žilo dle údajů Českého statistického úřadu ve správním obvodu ORP Týn nad Vltavou 14 096 obyvatel (pro porovnání v okrese České Budějovice 189 861 obyvatel, v Jihočeském kraji 637 300 obyvatel, a v celé ČR 10 538 275 obyvatel). Z celkového počtu 14 096 obyvatel Vltavotýnska žilo v městě Týn nad Vltavou 8 053 obyvatel, což je více než 57 %. Jinak se na Vltavotýnsku vyskytují spíše menší obce. Z celkového počtu 14 obcí žije v 8 obcích méně než 250 obyvatel, z toho ve 3 obcích méně než 100 obyvatel.

Mezi lety 1992 a 2012 došlo na Vltavotýnsku k nárůstu počtu obyvatel z 12 873 obyvatel v roce 1992 až na 14 112 obyvatel v roce 2012 (9,6 %). Nejvýznamněji se na tom podílel růst počtu obyvatel v Týně nad Vltavou v polovině 90. let 20. století, který souvisel zejména s dostavbou jaderné elektrárny Temelín (migrační přírůstek). Naopak v období mezi lety 2007 - 2012 došlo v Týně nad Vltavou k poklesu počtu obyvatel, který se však, podobně jako v celém mikroregionu, v posledních letech víceméně stabilizoval. Významný nárůst obyvatel ve sledovaném období zaznamenaly též obce Dolní Bukovsko (mezi lety 2002 - 2012), Temelín (mezi lety 1997 - 2012) a Všemyslice (po celé období, nejvíce mezi lety 2007 - 2012). Jedná se o velké obce s dobrou občanskou vybaveností, velkou roli také sehrála podpora výstavby rodinných domů v těchto obcích. Naopak v menších obcích počet obyvatel spíše stagnuje či klesá. Nejvýrazněji klesl ve sledovaném období počet obyvatel v Horních Kněžekladech a to o celou jednu třetinu, významný pokles v posledních letech zaznamenaly též obce Bečice, které se po plynulém růstu obyvatel mezi lety 1992 - 2007 vrátili na původní počet (obdobný vývoj počtu obyvatel měl i Čenkov u Bechyně). Některým obcím se naopak počáteční, často i výrazný, pokles obyvatelstva podařilo v posledních letech mírně zastavit – např. Dražič, Chrášťany, Modrá Hůrka a Žimutice. Poklesy počtu obyvatel jsou způsobeny zejména migrací, u menších obcí pak také stárnutím populace.

ROZVOJOVÁ STRATEGIE VLTAVOTÝNSKA 2014 - 2020

Tab. 4. Vývoj počtu obyvatel Vltavotýnska v časové řadě let 2008 až 2014

Časová řada (roky)	2008	2009	2010	2011	2012	2013	2014
Počet obyvatel k 31.12. - celkem	14 167	14 114	14 093	14 030	14 112	14 104	14 096
Počet obyvatel k 31.12. - ženy	7 149	7 125	7 102	7 031	7 079	7 036	7 020
Živě narození celkem	168	131	141	145	158	132	130
Zemřelí celkem	144	161	167	149	137	131	128
Přirozený přírůstek (+) resp. úbytek (-)	24	-30	-26	-4	21	1	2
Přistěhovalí celkem	307	237	357	343	266	255	257
Vystěhovalí celkem	251	260	352	376	205	264	267
Migrační přírůstek (+) resp. úbytek (-)	56	-23	5	-33	61	-9	-10
Celkový přírůstek (+) resp. úbytek (-)	80	-53	-21	-37	82	-8	-8

Zdroj: <http://www.czso.cz/csu/> a <http://vdb.czso.cz/vdbvo/>

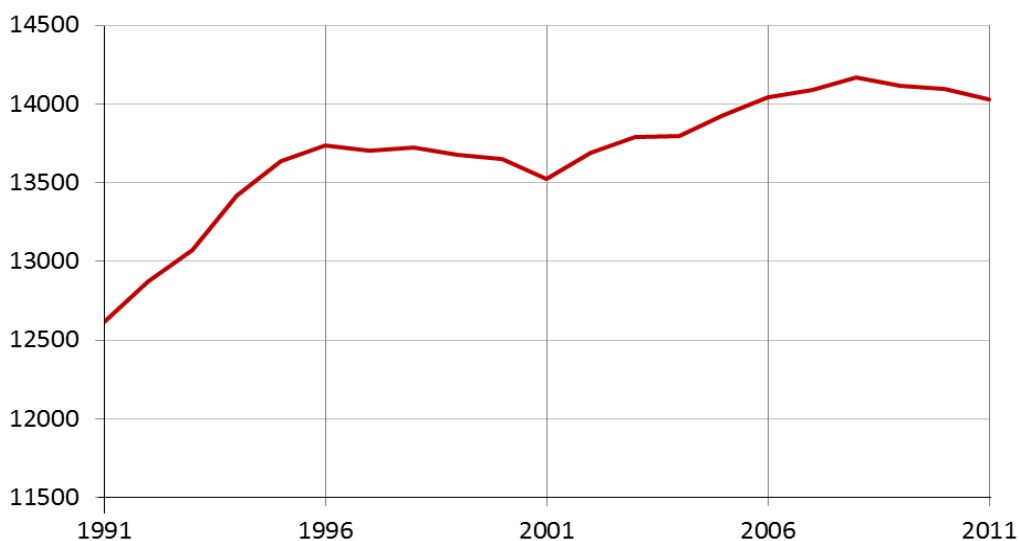
Pozn.: V datech převzatých z ČSÚ se zřejmě vyskytuje chyba. Celkový úbytek v roce 2011 činí 37 obyvatel. Pokud ale od sebe odečteme počet obyvatel z let 2011 a 2010 dostaneme se k číslu 63?

Tab. 5. Vývoj počtu obyvatel v jednotlivých obcích na Vltavotýnsku v letech 1992 až 2012

Obec	Počet obyvatel k 31.12. - Časová řada					Rozdíl mezi lety 1992 a 2012	
	1992	1997	2002	2007	2012	absolutní	%
Bečice	93	99	104	109	93	0	0
Čenkov u Bechyně	47	49	57	49	47	0	0
Dobšice	107	105	116	118	112	5	4,7
Dolní Bukovsko	1 463	1 457	1 453	1 549	1 706	243	16,6
Dražič	297	258	248	206	225	-72	-24,2
Hartmanice	165	161	174	162	176	11	6,7
Horní Kněžeklady	150	134	114	113	101	-49	-32,7
Hosty	162	158	162	147	168	6	3,7
Chrástřany	773	721	715	725	733	-40	-5,2
Modrá Hůrka	85	75	74	70	75	-10	-11,8
Temelín	744	719	748	817	879	135	18,1
Týn nad Vltavou	7 260	8 253	8 197	8 483	8 158	898	12,4
Všemslyce	901	913	947	967	1 048	147	16,3
Žimutice	626	599	579	572	591	-35	-5,6
Celkem Vltavotýnsko	12 873	13 701	13 688	14 087	14 112	1 239	9,6

Zdroj: <http://www.czso.cz/>

Graf 2. Vývoj počtu obyvatel v SO ORP Týn nad Vltavou v letech 1991 – 2011



Zdroj: <http://www.czso.cz/>

Předchozí graf znázorňuje vývoj obyvatelstva v SO ORP Týn nad Vltavou v letech 1991 – 2011 a naznačuje tak dlouhodobý populační vývoj. V 1. pol. 90. let 20. století došlo ve sledovaném území k výraznému růstu počtu obyvatel, který souvisel zejména s dostavbou jaderné elektrárny Temelín (migrační přírůstek). I v následujících letech je pohyb obyvatelstva dán především migrací. Od roku 1996 je patrný pomalý pokles počtu obyvatel, který trval až do roku 2001, kdy opět dochází k významnému nárůstu. Jedná se o suburbanizační proces z Českých Budějovic. Proces suburbanizace je patrný především u obcí Všemyslice a Temelín, kam se obyvatelstvo stěhuje např. kvůli levnějšímu bydlení. V posledních letech, které již graf nezachycuje (2012 až 2014) došlo ke stabilizaci počtu obyvatel v mikroregionu zhruba na úrovni 14 100 obyvatel.

2.1.1.2 Věková struktura

Jednou ze základních charakteristik hodnotící demografický vývoj a naznačující možné budoucí sociální hrozby a problémy, je věková struktura obyvatelstva.

Věkové složení Jihočeského kraje se za posledních deset let změnilo ve smyslu stárnutí populace, a to především úbytkem obyvatelstva v předproduktivním věku (-2 %) a rostoucí složkou obyvatelstva v poproduktivním věku (2,2 %). Na stárnutí populace měla vliv především nižší porodnost v osmdesátých a devadesátých letech 20. století. Tento proces bude mít silný vliv v demografickém vývoji kraje i v příštích letech.

Ztráta obyvatelstva v předproduktivním věku (0 – 14) let byla zaznamenána ve všech správních obvodech Jihočeského kraje, nejnižší byla tato ztráta k 26. 3. 2011 (SLDB) v SO ORP České Budějovice, Písek (-1,5 %) a Vodňany (-1,6 %). Naopak k největší ztrátě došlo v SO ORP Týn nad Vltavou (-4,2 %). Nejnižší nárůst poproduktivní složky obyvatelstva (65 a více let) byl zaznamenán v SO ORP Týn nad Vltavou (0,6 %) a Vodňany (0,9 %), oproti tomu nejvyšší nárůst nastal v SO ORP Milevsko (4 %).

ROZVOJOVÁ STRATEGIE VLTAVOTÝNSKA 2014 - 2020

V roce 2013 prolomil index stáří na Vltavotýnsku hodnotu 100, konkrétně 101,9, tzn. na jedno dítě ve věku 0 – 14 let připadá 1,02 seniorů (65 a více let). V porovnání s celokrajskými výsledky se sice jedná o hodnotu mírně podprůměrnou, nicméně vykazuje trvalý růst. Obcemi s největším úbytkem obyvatel ve věku 0 – 14 let se v letech 2001 – 2011 staly obce Čenkov u Bechyně a Horní Kněžeklady, k nejvýraznějšímu nárůstu osob starších 65 let došlo v obci Bečice a Čenkov u Bechyně. Tzn. populace stárne nejvíce v nejmenších obcích mikroregionu.

Tab. 6. Rozložení obyvatel SO ORP Týn nad Vltavou dle věkové struktury v letech 2008 až 2014

Věková struktura obyvatel	Počet obyvatel v jednotlivých letech						
	2008	2009	2010	2011	2012	2013	2014
Obyvatelé ve věku 0-14 let	2 284	2 228	2 191	2 138	2 183	2 152	2 147
Obyvatelé ve věku 15-64 let	9 991	9 972	9 955	9 882	9 828	9 760	9 681
Obyvatelé ve věku 65 a více let	1 892	1 914	1 947	2 010	2 101	2 192	2 268
Index stáří	82,8	85,9	88,9	94	96,2	101,9	105,6

Zdroj: <http://www.czso.cz/csu/>, data k 31.12. daného roku

Tab. 7. Počet obyvatel a věková struktura v obcích SO ORP Týn nad Vltavou k 1. 1. 2014

Název obce	Počet obyvatel			Průměrný věk		
	celkem	muži	ženy	celkem	muži	ženy
Bečice	92	46	46	43,8	38,7	48,8
Čenkov u Bechyně	46	19	27	41,5	43,6	40,1
Dobšice	115	59	56	37,0	36,3	37,7
Dolní Bukovsko	1740	878	862	40,3	39,3	41,2
Dražič	234	111	123	46,9	46,6	47,1
Hartmanice	175	91	84	39,9	39,6	40,1
Horní Kněžeklady	106	49	57	47,5	51,1	44,4
Hosty	162	85	77	45,5	44,8	46,4
Chrástřany	728	353	375	42,9	41,4	44,4
Modrá Hůrka	76	41	35	39,5	40,3	38,5
Temelín	871	472	399	40,7	37,4	44,6
Týn nad Vltavou	8089	4002	4087	39,7	38,6	40,7
Všemslyce	1078	560	518	41,1	39,8	42,5
Žimutice	592	302	290	41,2	40,1	42,4

Zdroj: www.czso.cz, k 1.1.2014

2.1.1.3 Prognóza

Zatímco v roce 2000 byli v SO ORP Týn nad Vltavou nejpočetnější věkovou skupinou lidé ve věku 25 – 29 let, v roce 2010 to byli lidé ve věku 35 – 39 let. Do roku 2030 lze předpokládat razantní snížení počtu osob ve věku do 35 let, zároveň dojde k nárůstu počtu osob ve věku od 49 let. Nejpočetnější skupinou obyvatel se stanou lidé ve věku 55 – 59 let.

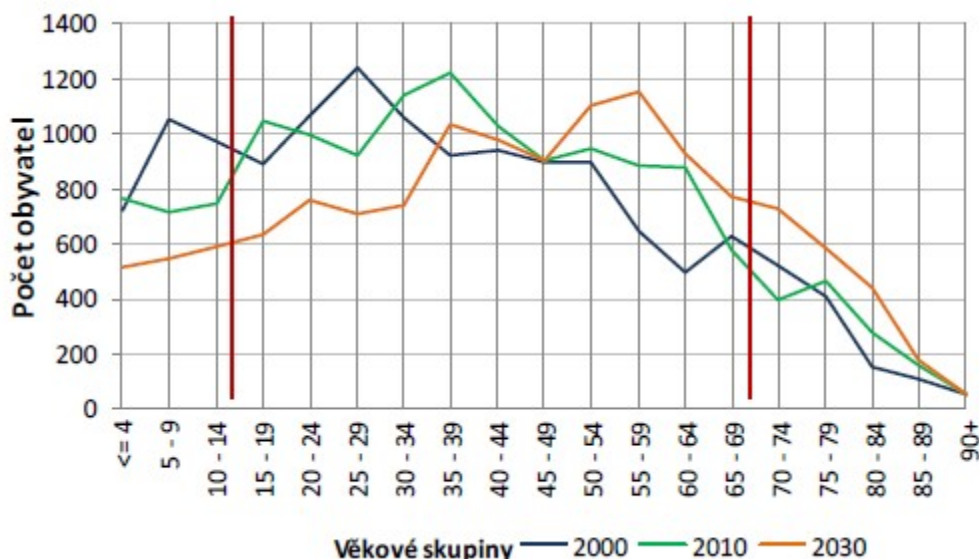
Z demografické prognózy SO ORP Týn nad Vltavou vyplývá, že v roce 2030 dojde k nárůstu obyvatel starších 65 let z 13,6 % v roce 2010 na 22,5 % obyvatel v roce 2030. Oproti tomu se sníží podíl obyvatel v předproduktivním věku, a to z 15,8 % obyvatel na 12,4 %. Ke snížení procentuálního podílu dojde i u obyvatel v produktivním věku, a to ze 70,6 % v roce 2010 na 67 % v roce 2030.

Tab. 8. Rozložení obyvatel SO ORP Týn nad Vltavou dle věkové struktury v roce 2010, 2030

Věková struktura	Rok 2010		Rok 2030	
	Absolutně	Relativně (%)	Absolutně	Relativně (%)
Předproduktivní věk (0 - 14 let)	2 228	15,8	1 653	12,4
Produktivní věk (15 - 64 let)	9 972	70,6	8 955	67,0
Poproduktivní věk (65+)	1 914	13,6	2 748	20,6
Celkem	14 114	100,0	13 356	100,0

Zdroj: ČSÚ, bilance obyvatelstva, stav obyvatel vždy k 1.1.

Graf 3. Rozložení obyvatel SO ORP Týn nad Vltavou dle věkových skupin v letech 2000, 2010 a 2030

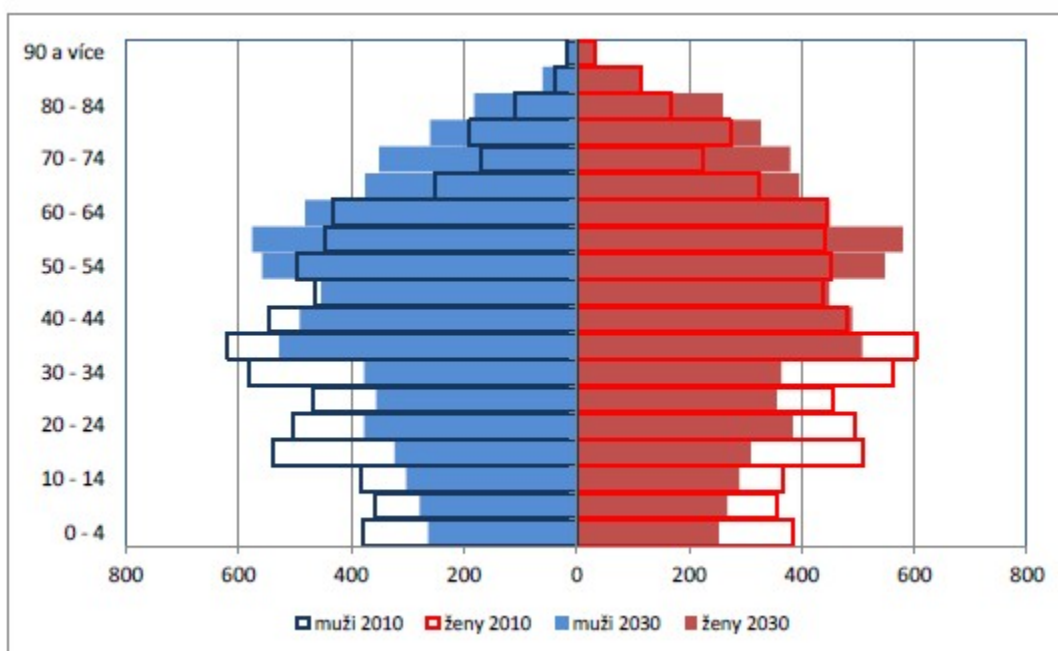


Zdroj: ČSÚ, bilance obyvatelstva, stav obyvatel vždy k 1.1.

ROZVOJOVÁ STRATEGIE VLTAVOTÝNSKA 2014 - 2020

Dle následující věkové pyramidy, která zachycuje stav populace v SO ORP Týn nad Vltavou v letech 2010 a 2030, jsou patrné značné změny v rozložení jednotlivých věkových skupin obyvatelstva. Zatímco v předproduktivní a produktivní složce obyvatel dojde k výraznému snížení počtu obyvatel, v poproduktivní složce je patrný její výrazný nárůst. Tento trend pouze potvrzuje celospolečenský jev, kterým je dlouhodobé stárnutí populace. Rovněž se potvrzuje vyšší počet doživších žen než mužů.

Graf 4. Věková pyramida SO ORP Týn nad Vltavou – prognóza stavu populace pro roky 2010, 2030



Zdroj: ČSÚ, bilance obyvatelstva, stav obyvatel vždy k 1.1.

2.1.2 Infrastruktura a životní prostředí

2.1.2.1 Bydlení

Bydlení je významnou složkou v rozvoji území, je určující pro rozvoj sídel a populační vývoj. Uspokojení potřeby bydlení je klíčovou funkcí samostatné působnosti obcí, jak ji definuje zákon o obcích č. 128/2000 Sb. v § 35, ve 2. odstavci. Dále v tomto zákoně v § 38 je obec povinna pečovat o zachování a rozvoj svého majetku.

Stěžejní oblastí je rozložení domovního fondu a jeho stáří, zejména pro plánování obnovy a nové výstavby domovního fondu.

Domovní fond

V Jihočeském kraji nebyl v letech 2001-11 patrný výraznější rozdíl v nárůstu bytových či rodinných domů. Celkově je zde vyšší nárůst bytových domů. Největší nárůst rodinných domů vykazují SO ORP Č.Budějovice, Trhové Sviny a Č.Krumlov. K nejnižšímu nárůstu došlo v SO ORP Milevsko a Dačice.

V rámci jednotlivých obcí SO ORP Týn nad Vltavou je situace různá. Výrazný městský charakter Týna nad Vltavou odlišuje centrum od ostatních obcí s tradičním venkovským uspořádáním. V Týně došlo k velkému zvýšení počtu obyvatel v důsledku výstavby Jaderné elektrárny Temelín a s tím souvisela výstavba sídliště Hlinky. Protikladem je osídlení všech ostatních obcí, od něhož se jen velmi málo odlišují Dolní Bukovsko a Neznašov (část obce Všemyslice), kde jsou zastoupeny i bytové domy (např. u Neznašova proběhla výstavba řadových bytových domů pro obyvatele vysídlených vesnic v souvislosti s výstavbou JE Temelín).

Na Vltavotýnsku má však převahu výstavba rodinných domů. Ve sledovaném období vzrostla o 5,2 %. V relativních hodnotách je nárůst nejvýznamnější v obcích Dolní Bukovsko (18,1 %), Všemyslice (13,5 %) a Temelín (10 %), zatímco k poklesu došlo v obci Dražič (- 20 %). V absolutních hodnotách dochází k nejrozsáhlejší výstavbě jak bytových, tak rodinných domů v obci Týn nad Vltavou. Je to ale dáno velikostí města oproti ostatním obcím Vltavotýnska.

Bytový fond

Bytový fond v Jihočeském kraji dosáhl v letech 2001 – 2011 celkového nárůstu o 3 % (přírůstek 6 976 bytových jednotek). Největší nárůst je v SO ORP České Budějovice 3 829 bytových jednotek (6,8 %), dále pak v SO ORP Český Krumlov 547 bytů (3,7 %) a v SO ORP Trhové Sviny 424 bytů (6,9 %). Naopak úbytek bytových jednotek lze pozorovat v SO ORP Dačice (-1,7 %, -115 bytů) a Milevsko (-0,8 %, -61 bytů). V SO ORP Týn nad Vltavou došlo k mírnému, v rámci kraje však podprůměrnému, nárůstu počtu bytů (1,2 %, 61 bytů).

Největší podíl trvale obydlených bytů na Vltavotýnsku tvoří panelové byty. Velký vliv na to má město Týn nad Vltavou. Největší nárůst počtu obydlených bytů v absolutních hodnotách je ve sledovaném období zaznamenán právě v Týně nad Vltavou (39 bytů, což činí 1,3 %). V relativních hodnotách však zaznamenaly daleko výraznější nárůst počtu bytů Dolní Bukovsko (7,2 %, 38 bytů) a Temelín (9,1 % , 25 bytů). Největší úbytek bytů v absolutních hodnotách je v obci Žimutice, ale

větší počet bytových jednotek v obci způsobil, že v relativním vyjádření se jedná pouze o 11,7 %. Procentuálně nejvyšší úbytek bytů můžeme pozorovat v obci Modrá Hůrka (-25 %, - 9 bytů).

Tab. 9. Dokončené byty v SO ORP Týn nad Vltavou v období let 2001 - 2014

Dokončené byty	počet
celkem	53
v rodinných domech	33
v bytových domech	0

Zdroj: https://www.czso.cz/csu/czso/data_pro_mistni_akcni_skupiny_mas

Tab. 10. Domovní a bytový fond - Výběr základních ukazatelů ze SLDB (k 26.3.2011)

Domovní a bytový fond	celkem
Obydlené domy	2 863
Obydlené byty	5 182
Hospodařící domácnosti	5 480

Zdroj: https://www.czso.cz/csu/czso/data_pro_mistni_akcni_skupiny_mas

2.1.2.2 Dopravní infrastruktura

Východiskem pro hodnocení dopravní infrastruktury na správním území obce s rozšířenou působností Týn nad Vltavou je řada materiálů a dokumentů, především Zásady územního rozvoje Jihočeského kraje 2011, Politika územního rozvoje ČR 2008 a Datový model Územně analytických podkladů ORP Týn nad Vltavou 2012.

Vltavotýnsko má relativně vysokou hustotu silniční sítě, ale územím neprochází žádná dálnice, rychlostní komunikace ani silnice I. třídy. Na část území zasahuje železnice, která končí v Týně nad Vltavou. V roce 2013 však byla na této trati zrušena osobní přeprava.

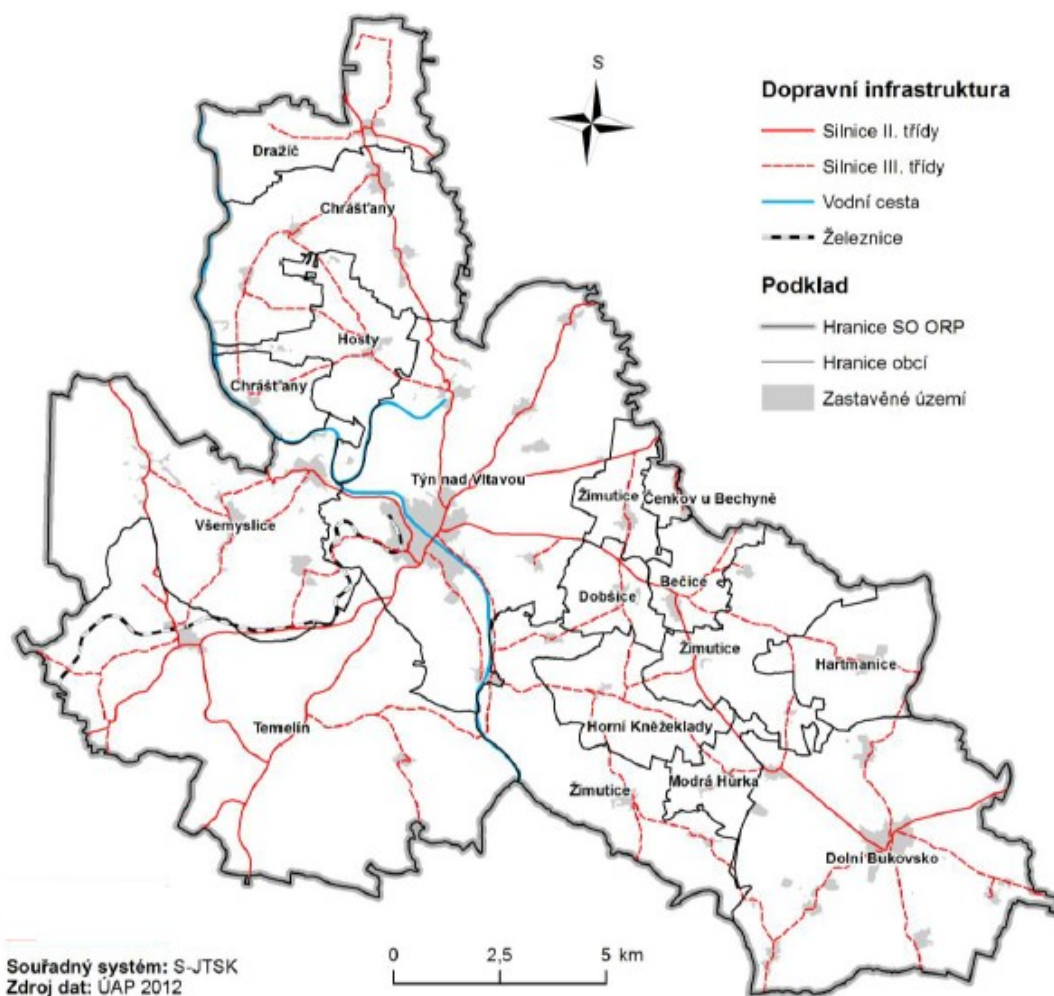
Silniční doprava

K dopravní obsluze území, zajišťované silničními vozidly, jinými vozidly splňujícími technické podmínky provozu na pozemních komunikacích, cyklisty a chodci, slouží síť pozemních komunikací. Tyto se ve smyslu legislativní úpravy dělí na dálnice a silnice I. třídy (v majetku ČR), silnice II. a III. třídy (v majetku krajů), místní komunikace I., II., III. a IV. třídy (v majetku jednotlivých obcí) a účelové komunikace (v majetku právnických nebo fyzických osob).

Územím Vltavotýnska neprochází trasa žádné dálnice, rychlostní komunikace ani silnice I. třídy. Základní kostru tvoří silnice II. třídy, na kterou jsou napojeny silnice III. třídy a místní a účelové komunikace. Silniční síť se na území Vltavotýnska paprskovitě rozbíhá z města Týn nad Vltavou a zajišťuje napojení mikroregionu na nadřazenou silniční síť. Hlavním problémem silniční

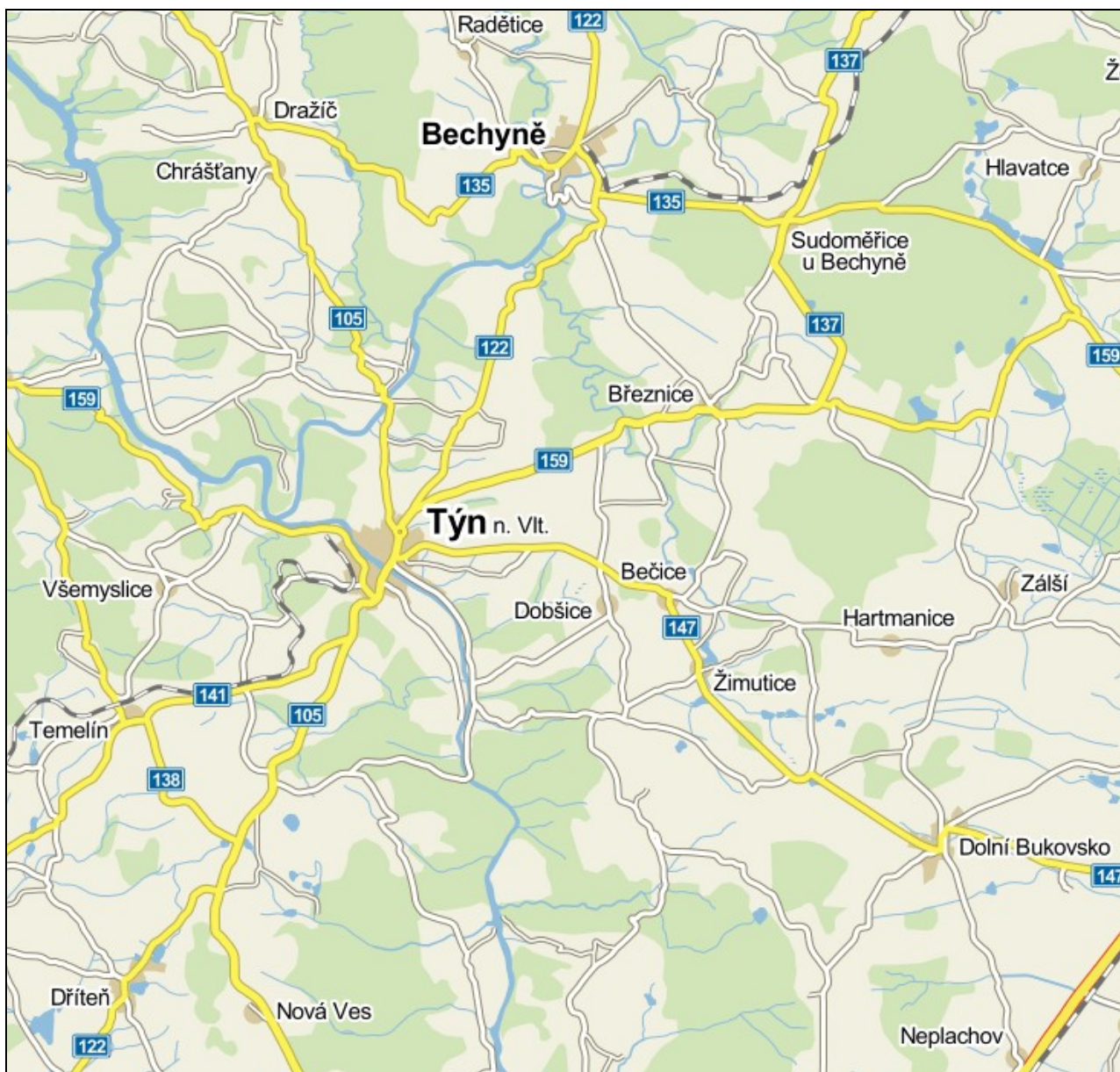
sítě jsou nevyhovující dopravně-technické parametry (např. silnice II/159 ve směru na Neznašov), s řadou dopravních závad (např. na silnici II/105 ve směru od Týna nad Vltavou přes Koloděje nad Lužnicí) a v řadě obcí i absencí obchvatů (např. na silnici II/147 jsou závadné průtahy obcemi Bečice, Žimutice a Dolní Bukovsko vč. místní části Bzí). Přestože v minulých letech proběhla rekonstrukce na řadě úseků, podstatná část silniční sítě vyžaduje rekonstrukci a modernizaci.

Mapa 5. Dopravní infrastruktura na území SO ORP Týn nad Vltavou



Zdroj: Rozbor udržitelného rozvoje území pro správní obvod obce s rozšířenou působností Týn nad Vltavou – AKTUALIZACE 2012, Část A – Podklady pro RURÚ

Mapa 6. Dopravní infrastruktura na území SO ORP Týn nad Vltavou – silnice II .třídy



Zdroj: www.mapy.cz

Důležité silniční tepny:

- II/105 (České Budějovice – Týn nad Vltavou – Milevsko – Sedlčany – Praha)
Silnice je zatížena směrem na Milevsko (severně od Týna nad Vltavou) více než 3,6 tisíce vozidel/den, směrem na České Budějovice (jižně od křižovatky se silnicí II/141 u Záluží) více než 6,4 tisíce vozidel/den, což představuje vyšší průměr na síti silnic I. třídy v podmínkách jihočeského regionu. Na průtahu Týnem nad Vltavou dosahuje intenzita dopravy více než 16,5 tisíce vozidel/den. Do budoucna by intenzita dopravy na centrálním úseku průtahu – na mostě přes Vltavu – měla vzrůst na více než 20 tisíc vozidel/den (což se přibližuje k hodnotě naplnění kapacity stávajícího dvoupřuhu).

- II/122 (Netolice – Týn nad Vltavou – Bechyně) vedoucí severojižním směrem
Silnice je zatížena směrem na Bechyni (severně od křižovatky se silnicí II/159) téměř 2 tisíce vozidel/den.
- II/141 (Týn nad Vltavou – Vodňany)
Silnice je zatížena směrem na Vodňany (západně od křižovatky se silnicí II/105 u Záluží) více než 2,3 tisíce vozidel/den.
- II/147 (Týn nad Vltavou – Veselí nad Lužnicí – Kardašova Řečice)
Silnice je zatížena směrem na Veselí nad Lužnicí (při výjezdu z města) více než 2,8 tisíce vozidel/den.
- II/159 (Písek – Týn nad Vltavou – Dráčov – silnice I/3)
Silnice je zatížena ve směru na Neznašov 2,8 tisíce vozidel/den, ve směru na Jindřichův Hradec (východně od křižovatky se silnicí II/122) téměř 2,4 tisíce vozidel/den.

Po dobudování dálnice D3 jsou silnice II/147 a II/159 zamýšleny jako hlavní silniční spojnice v této oblasti.

Železniční doprava

Železniční síť na území mikroregionu Vltavotýnsko tvoří jediná regionální neelektrifikovaná železniční trať č. 192 Týn nad Vltavou – Čičenice. Provoz na této trati byl ale bohužel velmi ztrátový, což vedlo v prosinci roku 2013 ke zrušení osobní přepravy. Na této trati tak již funguje pouze přeprava nákladní.

Hromadná doprava

K veřejné dopravě na území Vltavotýnska slouží zejména autobusová linková doprava, V žádné obci není zavedena hromadná doprava. Pouze ve městě Týn nad Vltavou funguje vnitřní autobusová doprava, která využívá pravidelných autobusových linek.

Letecká doprava

Na Vltavotýnsku se nenachází žádné letiště. Do jižní části území zasahuje ochranné pásmo mezinárodního neveřejného letiště Hosín u Českých Budějovic.

Vodní doprava

Na území Jihočeského kraje se dle zákona 114/95 Sb. nachází sledovaná dopravně významná vodní cesta Vltava, která je větví Labe (magistrály E20). Vodní toky spravuje Povodí Vltavy s. p., závod – Horní Vltava se sídlem v Českých Budějovicích.

Na řece Vltavě jsou na území Vltavotýnska vybudovány dvě vodní nádrže, Hněvkovice a Kořensko, které jsou nejnovějšími stupni vltavské kaskády. Byly vybudovány v letech 1986 - 91 za účelem zabezpečení dodávky technologické vody pro jadernou elektrárnu Temelín. Dále jsou tyto vodní díla využívány k energetickým a rekreačním účelům, vodním sportům a sportovnímu

rybolovu. Do regionu též zasahuje vzdutí vodní nádrže Orlík, která je objemem zadržené vody největší v republice.

V dlouhodobém plánu je splavnění Vltavy pro lodní dopravu, aktuálně probíhá dokončení splavnění úseku mezi Č. Budějovicemi a Týnem nad Vltavou (předpoklad zhruba v roce 2017). Na Vltavotýnsku je cílem obnovit splavnost Vltavy mezi zdrží VD Hněvkovice a Týnem nad Vltavou pro rekreační plavbu. Dnes je možné doplnout z Orlické přehrady pouze do Týna nad Vltavou. Po dokončení spojí nově splavněný úsek Vodní dílo Orlík s Vodním dílem Hněvkovice a umožní tak plavbu z Českých Budějovic až k přehradní hrázi Orlík. Realizací projektu splavnění Vltavy bude zajištěno propojení na nádrž vodního díla Orlík, což výrazně zvýší její rekreační možnosti a případně i lokální nákladní přepravu.

Stavba byla zahájena v roce 2009 a to vystrojením plavební komory Vodního díla Hněvkovice se spádem 15 m včetně stavebních úprav. Původní výstavba VD Hněvkovice totiž obsahovala pouze hrubou stavbu plavební komory bez vystrojení technologickou částí. Dalším bodem je zajištění plavební hloubky 1,6 m ve zdrži jezu Hněvkovice prohrábkou dna v délce 400 m. Požadovaná hloubka bude zajištěna lokální prohrábkou dna koryta vodního toku v koncovém úseku zdrže jezu Hněvkovice. Součástí stavby je i instalace plavebního značení kilometráže vltavské vodní cesty. Třetím bodem výstavby je modernizace jezu Hněvkovice a vybudování plavební komory u tohoto jezu se spádem 2 m. Posledním bodem je řešení nevyhovující podjezdny výšky mostu pro pěší v Týně nad Vltavou. Podjezdná výška mostu nedosahuje požadovaných 5,25 m. Existuje několik variant řešení, ale definitivní řešení tohoto problému zatím stále není jasné.

2.1.2.3 Technická infrastruktura

Kvalita technické infrastruktury je důležitým kritériem rozvoje území a její prvky významně zasahují do života celé společnosti. Je žádoucí, aby SO ORP Týn nad Vltavou mělo zájem na tom, aby bylo na území dosaženo takového stavu, kdy bude zabezpečeno odpovídající napojení (obyvatelstva, průmyslových a zemědělských podniků nacházejících se na obvodu) na všechny inženýrské sítě. Napojení technické infrastruktury však musí respektovat územní omezení a požadavky, které klade koncepce udržitelného rozvoje na další rozvoj SO ORP Týn nad Vltavou.

Technická infrastruktura zahrnuje vedení a stavby a s nimi provozně související zařízení technického vybavení, jako jsou vodovody, vodojemy, kanalizace, ČOV, stavby a zařízení pro nakládání s odpady, trafostanice, energetické vedení, komunikační vedení veřejné komunikační sítě, elektronické komunikační zařízení veřejné komunikační sítě a produktovody (viz mapa).

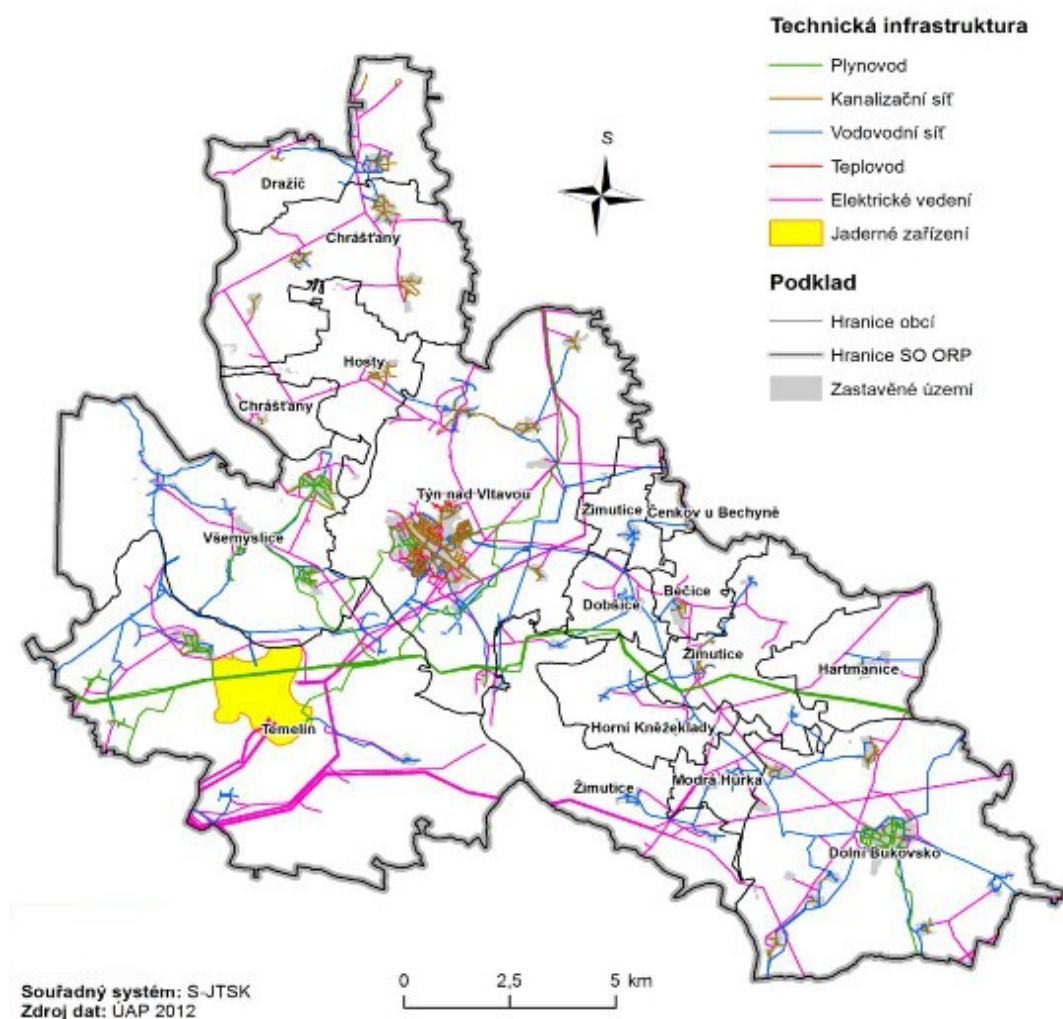
Následující tabulka ukazuje zjednodušený přehled technické vybavenosti SO ORP Týn nad Vltavou v jednotlivých domácnostech obydlených bytů. V případě obyvatel v obydlených bytech s přípojem na kanalizační síť je toto číslo uváděno bez rozlišení způsobu likvidace odpadních vod. Tabulka vychází z celkového počtu 13 455 obyvatel v obydlených bytech, hodnota uváděna v roce 2012.

Tab. 11. Technická vybavenost obyvatel v obydlených bytech, 31.12.2012

Podíl obyvatel v obyd. bytech s vodovodem (%)	99,9
Podíl obyvatel v obyd. bytech s plynem zavedeným do bytu (%)	11,0
Podíl obyvatel v obyd. bytech s přípojem na kanalizační síť (%)	75,5
Počet obyvatel v obydlených bytech	13 455
Počet obyvatel v obyd. bytech s vodovodem	12 721
Počet obyvatel v obyd. bytech s plynem zavedeným do bytu	1 357
Počet obyvatel v obyd. bytech s přípojem na kanalizační síť	10 037

Zdroj: www.czso.cz

Mapa 7. Technická infrastruktura na území SO ORP Týn nad Vltavou

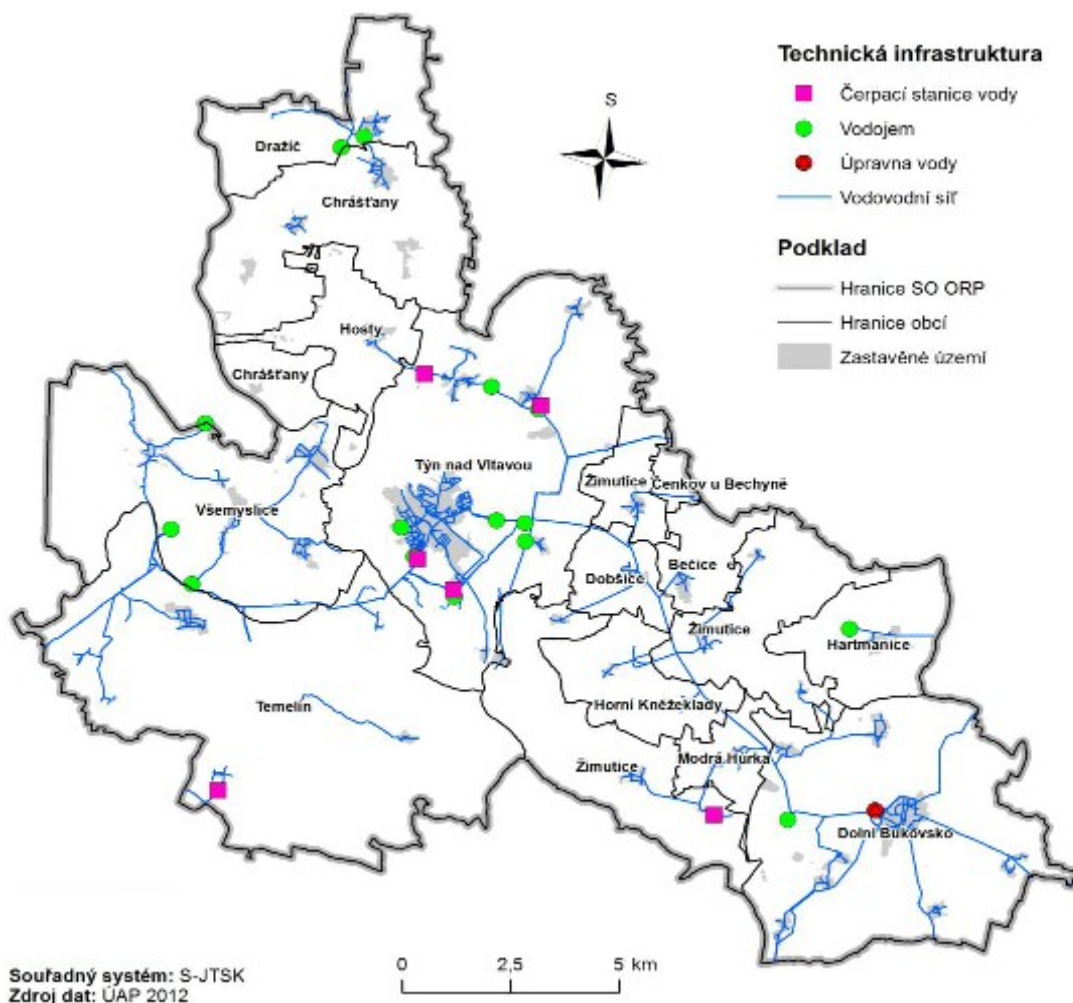


Zdroj: Rozbor udržitelného rozvoje území pro správní obvod obce s rozšířenou působností Týn nad Vltavou – AKTUALIZACE 2012, Část A – Podklady pro RURÚ

Zásobování pitnou vodou

Na Vltavotýnsku je zásobování obyvatel pitnou vodou zajištěno pomocí vodohospodářského zařízení ve správě Sdružení měst a obcí Bukovská voda a individuálním odběrem z domovních studní a vrtů. Celkem 11 obcí disponuje vodovodní sítí. Obce nenapojené na veřejnou vodovodní síť mají zajištěn odběr vody pouze z domovních studní, jedná se o 3 obce: Čenkov u Bechyně, Horní Kněžeklady a Hosty. Konkrétní situace napojení obcí v SO ORP Týn nad Vltavou na veřejnou vodovodní síť: Bečice (30 %), Dobšice (80 %), Dolní Bukovsko (100 %), Dražič (80 %), Hartmanice (100 %), Chrášťany (15 %), Modrá Hůrka (100 %), Temelín (95 %), Týn nad Vltavou (97 %), Všemyšlice (80 %) a Žimutice (90 %).

Mapa 8. Vodovodní síť v SO ORP Týn nad Vltavou



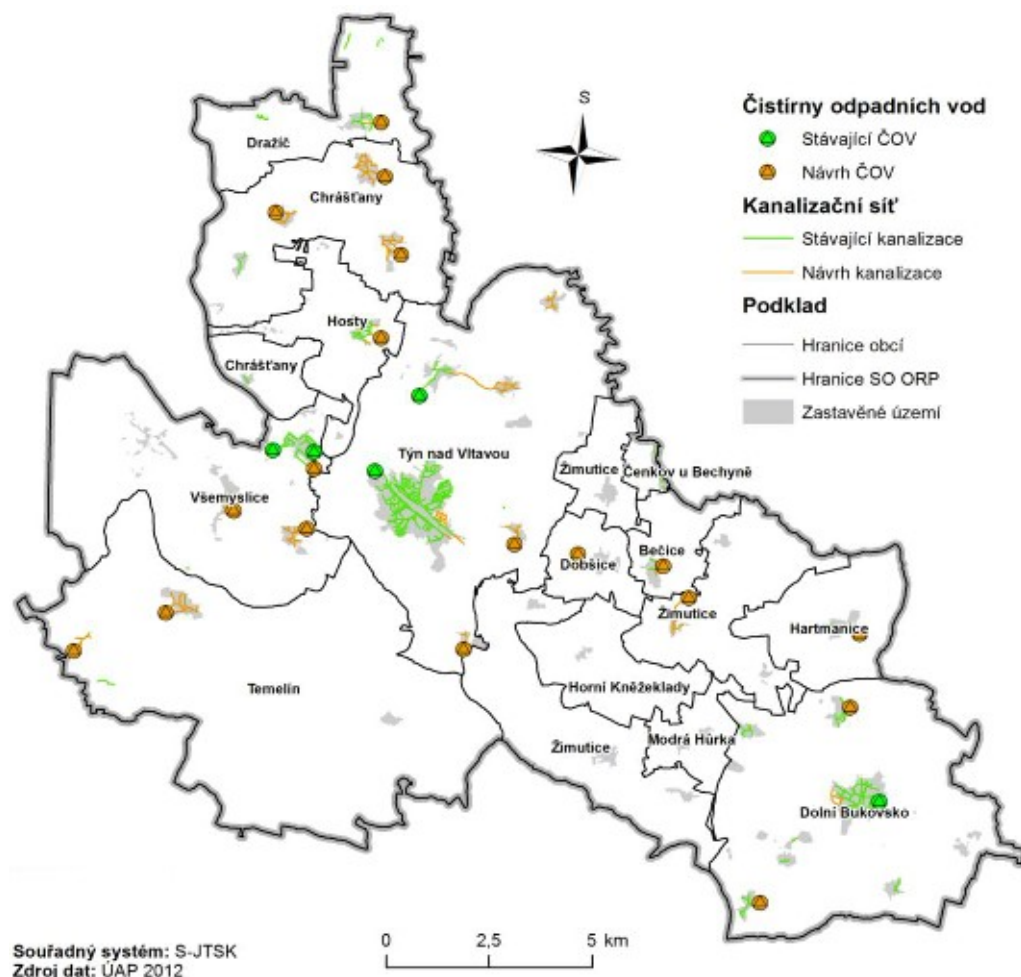
Zdroj: Rozbor udržitelného rozvoje území pro správní obvod obce s rozšířenou působností Týn nad Vltavou – AKTUALIZACE 2012, Část A – Podklady pro RURÚ

Kanalizační síť

Problematika odkanalizování a čištění odpadních vod je složitá. Odpadní vody v obcích jsou odváděny do kanalizační sítě (dále na ČOV), popř. zachycovány v bezodtokových jímkách a dále jsou likvidovány. Dešťové vody jsou odváděny systémem příkopů, struh a propustků, popř. jednotnou kanalizační sítí. Často jsou starší kanalizační systémy jednotné, nověji budované kanalizace v obcích jsou většinou pouze pro splaškové odpadní vody. Jednotná kanalizace je zavedena téměř ve všech obcích, pouze v Čenkově u Bechyně, na Modré Hůrce a v Žimuticích je vybudována jen dešťová kanalizace. V obci Bečice se nachází splašková kanalizace.

ČOV jsou vybudovány v obcích Dolní Bukovsko, Dražič, Týn nad Vltavou, Všemyslice (Neznašov). V současné době probíhá výstavba ČOV v obci Dobšice, Hartmanice a Temelín. Obce, které nevlastní ČOV, mají udělené výjimky pro vypouštění odpadních vod do vod povrchových a zároveň vyřizují žádosti o dotaci na jejich samotné vybudování.

Mapa 9. Kanalizační síť v SO ORP Týn nad Vltavou



Zdroj: Rozbor udržitelného rozvoje území pro správní obvod obce s rozšířenou působností Týn nad Vltavou – AKTUALIZACE 2012, Část A – Podklady pro RURÚ

Tab. 12. Rozlišení kanalizace dle typu (rok 2012)

OBEC	TYP KANALIZACE
Bečice	50 % splašková kanalizace.
Čenkov u Bechyně	40 % dešťová kanalizace.
Dobšice	Oddílná kanalizace.
Dolní Bukovsko	80 % jednotná, 20 % oddílná kanalizace.
Dražič	Jednotná kanalizace.
Hartmanice	Jednotná kanalizace.
Horní Kněžeklady	75 % jednotná kanalizace.
Hosty	Jednotná kanalizace.
Chrástřany	Jednotná kanalizace.
Modrá Hůrka	Pouze dešťová kanalizace.
Temelín	Oddílná kanalizace.
Týn nad Vltavou	70% jednotná, 30 % oddílná kanalizace.
Všemslyce	50% jednotná, 50 % oddílná kanalizace.
Žimutice	Pouze dešťová kanalizace.

Zdroj: Datový model, ÚAP 2012; Průzkum starostů k ÚAP 2012

Zásobování teplem

Územní plán Týna nad Vltavou navrhuje rozvod horkovodní soustavy centrálního zásobování teplem společně s plynifikací tak, aby nedocházelo k nekoordinovanému „dvoucestnému“ zásobování jednotlivých lokalit. Provozování a další rozšiřování soustavy centrálního zásobování teplem je založeno na předpokladu zachování dodávky tepla z areálu Jaderné elektrárny Temelín. Město podporuje rozvoj CZT z důvodů přijatelné ceny tepla a příznivého vlivu na životní prostředí, zejména díky snižování počtu malých zdrojů znečištění. Rozvoj soustavy CZT, který se řídí energetickým generem města, je velmi investičně náročná záležitost. V současné době pro záložní zásobování teplem využívá Vltavotýnská teplárenská a. s. plynovou kotelnu v areálu Jaderné elektrárny Temelín. V přidružených obcích je vytápění řešeno pouze lokálními topeništi.

V obcích mikroregionu převažuje vytápění tuhými palivy. V Neznašově postavili kotelnu na biomasu, používají ji pouze k vytápění obecních budov. Biomasu mají z vlastních zdrojů. V Hartmanicích vytápí kotlem na peletky budovu obecního úřadu.

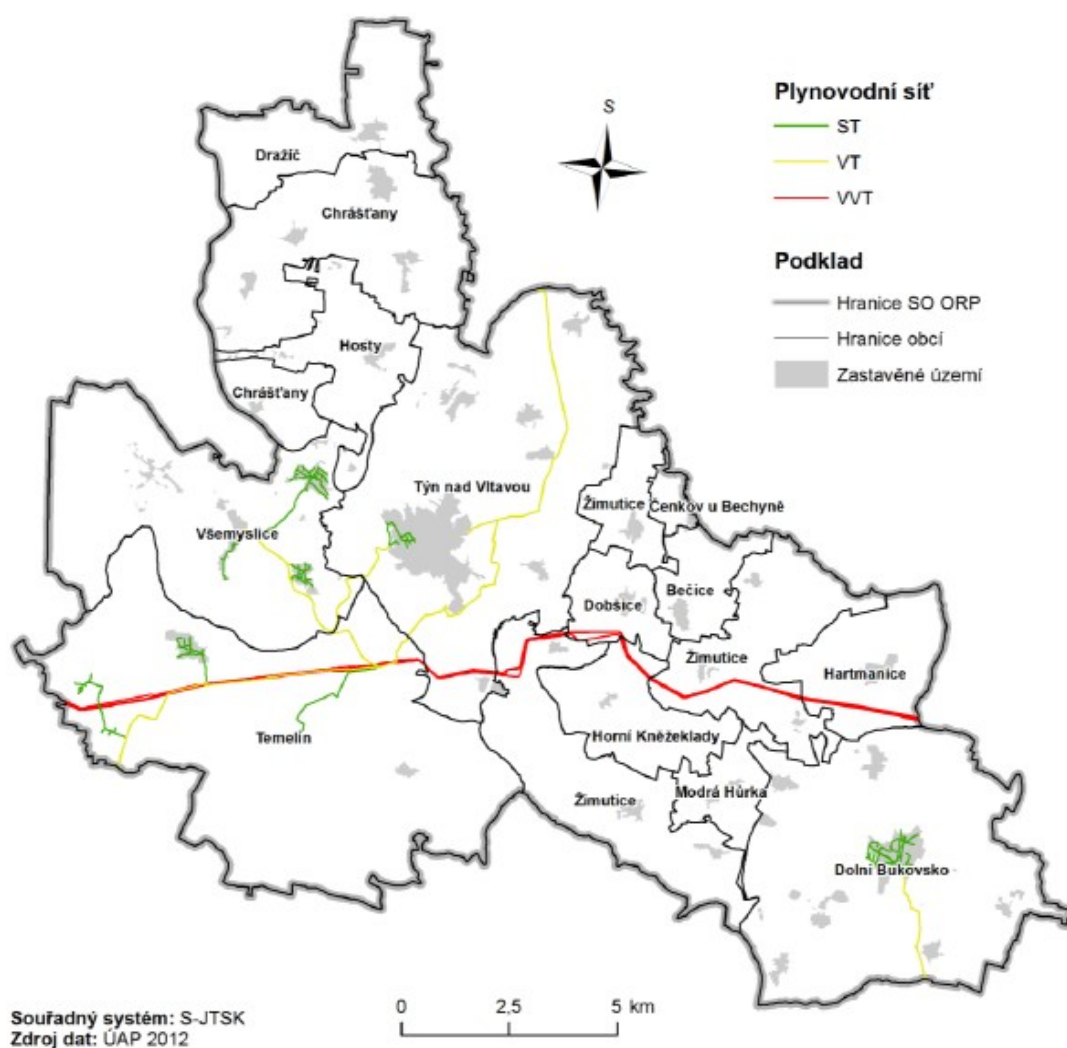
Vzhledem k všeobecně očekávanému růstu cen ušlechtilých paliv - elektřina, plyn a topný olej, bude pro obyvatele menších obcí nejvýhodnější orientovat se na využití místního paliva - biomasy (obilí, peletky, štěpka). Plošná plynifikace i CZT se pro venkovskou roztroušenou zástavbu stávají drahé, a to jak pro pořízení tak i pro následné provozování.

Zásobování plynem

V rámci SO ORP Týn nad Vltavou je plynem zásobováno pouze 5 obcí z celkového počtu 14. Konkrétně se jedná o Dolní Bukovsko (100 %), Temelín (100 %), Týn nad Vltavou (20 %) Všemyslice (3 z 5 částí napojeny na 100 %) a Žimutice (napojena školka a škola 1. stupně).

Obce, které nemají zavedený plyn, ani do budoucna neuvažují o napojení, z ekonomického hlediska se plyn obyvatelům nevyplatí. Jedná se o obce Bečice, Čenkov u Bechyně, Dobšice, Dražič, Hartmanice, Horní Kněžeklady, Hosty, Chrást'any a Modrá Hůrka.

Mapa 10. Plynová síť v SO ORP Týn nad Vltavou

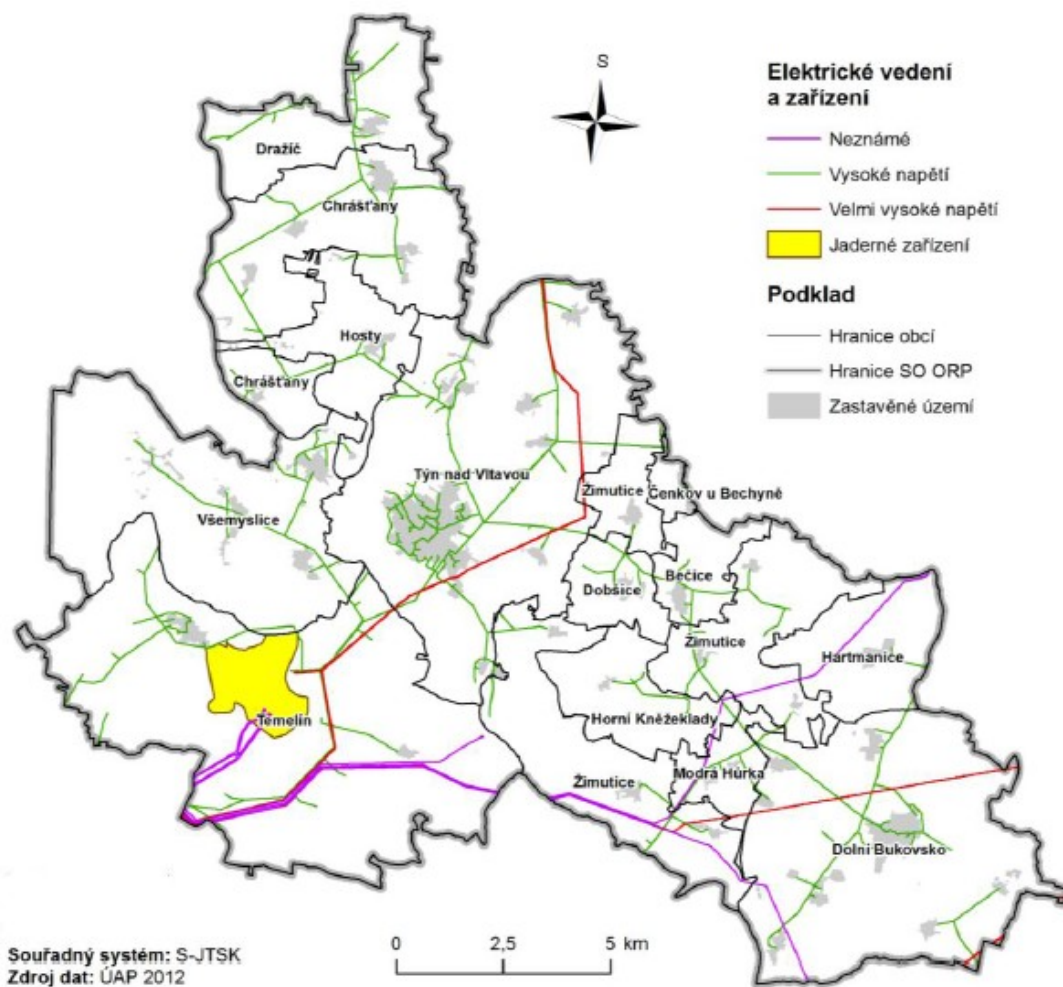


Zdroj: Rozbor udržitelného rozvoje území pro správní obvod obce s rozšířenou působností Týn nad Vltavou – AKTUALIZACE 2012, Část A – Podklady pro RURÚ

Zásobování elektrickou energií

Distribuce elektrické energie v zájmovém území je realizována vedením vysokého napětí a velmi vysokého napětí, které pokrývá všechny obce v území. Jednotlivé větve tohoto typu vedení jsou zakončeny transformačními stanicemi. Většina vedení elektrické energie na Vltavotýnsku je tažena nadzemně kromě obcí Dobšice, Temelín a Týn nad Vltavou, kde je vedení elektrické energie taženo podzemně. V žádné obci v rámci SO ORP Týn nad Vltavou se nevyskytují problémy s dodávkou elektrické energie.

Mapa 11. Rozvodná síť elektrické energie v SO ORP Týn nad Vltavou



Zdroj: Rozbor udržitelného rozvoje území pro správní obvod obce s rozšířenou působností Týn nad Vltavou – AKTUALIZACE 2012, Část A – Podklady pro RURÚ

2.1.2.4 Odpadové hospodářství

Zdrojem komunálního odpadu je provoz domácností, bydlení, technická a občanská vybavenost, úřady, živnosti, doprava, rekreace, sport, údržba zeleně i hřbitovů atd.

V obcích mikroregionu Vltavotýnsko funguje částečně systém zpětného odběru obalových materiálů EKOKOM. Kapacita nádob je však nedostačující. Nádoby jsou často přeplněné, kvůli malé kapacitě nebo málo frekventovanému svozu. Svoz komunálního odpadu (KO) v jednotlivých obcích zajišťují smluvně firmy Rumpold - T s.r.o. (Čenkov u Bechyně, Dolní Bukovsko, Hartmanice, Týn nad Vltavou), RUMPOLD 01 - Vodňany s.r.o. (Temelín) a A.S.A. (Bečice, Dobšice, Horní Kněžeklady, Hosty, Chráštany, Modrá Hůrka, Všemslyce a Žimutice).

V současné době má město Týn nad Vltavou 50% podíl ve firmě Rumpold -T s.r.o. (bývalé technické služby). Tato firma řeší provoz sběrného dvora a zpětného odběru v systému EKOKOM. Zároveň je zřizovatelem chráněné dílny Rumpold-T na demontáž, recyklaci a zpracování elektroodpadu. Sběrný dvůr Liškárna prošel v letech 2014 - 15 kompletní rekonstrukcí, v budoucnu se uvažuje o rozšíření funkcí sběrného dvora o třídící linku. Další sběrný dvůr, který obec provozuje sama, je v obci Dolní Bukovsko. Tyto sběrné dvory jsou ale nedostatečně vybaveny. Např. chybí zejména dostatek nádob na nebezpečný odpad, pro lepší evidenci chybí vážní zařízení apod.

Na území mikroregionu je jedna skládka spadající pod obec Chráštany, a dále Kompostárna Jarošovice s.r.o., která z komunálního odpadu zpracovává bioodpady. Co se týká svozu a zpracování separovaného odpadu, všechny obce jsou zapojeny do systému EKOKOM. Zavedenou separaci biologicky rozložitelného KO nemá zavedena žádná obec v regionu. Elektroodpad řeší obce v ORP pomocí systému Elektrowin. Specializované shromaždiště a dílna na zpracování elektroodpadu se nachází v Týně nad Vltavou.

Aktuální problematikou je zajištění povinnosti třídění bioodpady a kovové obaly, dle novely zákona platné od roku 2015. Povinnost odděleně soustřeďovat biologicky rozložitelný odpad rostlinného původu mají obce v období od 1. dubna do 31. října každého roku. Na tuto problematiku navazuje zejména problém nákladů spojených s tříděním bioodpadů, zajištění třídění a svozu bioodpadu, finanční náklady spojené s nákupem nádob na tyto odpady a logistika svozu a náklady na svoz.

Problémem jsou také vysoké náklady na svoz, separaci a nakládání s odpady. Další finanční zátěží obecních rozpočtů patří také výdaje za likvidace černých skládek. Současná legislativa nedává prostor pro rychlé řešení postihů těch, kteří černé skládky vytvářejí.

2.1.3 Zemědělství a podnikání

2.1.3.1 Míra podnikatelské aktivity

Míra podnikatelské aktivity je definována jako podíl počtu podnikatelských subjektů (fyzických osob) k počtu trvale bydlících obyvatel. Míra podnikatelské aktivity může být jedním z indikátorů úspěšnosti podpory drobného podnikání. Na druhou stranu ji lze považovat za reakci v případě poklesu pracovních míst a zaměstnanosti. Po ztrátě zaměstnání se jeví začátek podnikání jako jedna z možností, jak se s touto situací vyrovnat.

V rámci Jihočeského kraje došlo mezi roky 2004 – 2011 k nárůstu míry podnikatelské aktivity až na více než 197 podnikatelů na 1 000 obyvatel. Nejvíce podnikatelů, více než 200 na 1 000 obyvatel, připadalo v roce 2011 na správní obvody obcí s rozšířenou působností (SO ORP) České Budějovice, Český Krumlov, Prachovice, Tábor a Vimperk. SO ORP s nejvyšší mírou podnikatelské aktivity je Tábor s více než 218 ‰. Naopak nejnižší míru podnikatelské aktivity mají SO ORP Dačice, Blatná a Kaplice, kde na 1 000 obyvatel připadalo v letech 2004 – 2011 méně než 175 podnikatelů.

V SO ORP Týn nad Vltavou došlo od roku 2004 do roku 2011 k nárůstu podnikatelské aktivity na více než 180 ‰ (v roce 2007 byl ale např. zaznamenán pokles až na míru 166,4 ‰). V roce 2011 byla míra podnikatelské aktivity vůbec nejvyšší v obci Čenkov u Bechyně, kde vzrostla na 260,9 ‰. Je to ale dáno velikostí obce, kde každá drobná změna znamená skok v řádu procent. V případě Čenkova to v absolutních číslech konkrétně znamená 12 podnikatelů na 46 obyvatel. Hodnot nad 200 ‰ bylo dosaženo i v obcích Všemyslice a Temelín. Nejnižší míry podnikatelské aktivity (méně než 140 ‰) byly zjištěny v obcích Dobšice (136,4 ‰), Chraštiny (134,4 ‰), Horní Kněžeklady a Modrá Hůrka (obě 133,3 ‰).

Tab. 13. Registrované ekonomické subjekty dle právní formy v SO ORP Týn nad Vltavou

Časová řada (k 31.12.)	2010	2011	2012	2010	2011	2012
Ukazatel:	registrované subjekty			z toho subjekty se zjištěnou aktivitou		
RES - právní forma - Státní organizace	-	-	-	-	-	-
RES - právní forma - Akciové společnosti (z obchod. společností celkem)	4	5	7	4	5	6
RES - právní forma - Obchodní společnosti	171	176	186	132	148	164
RES - právní forma - Družstevní organizace	68	68	69	64	66	66
RES - právní forma - Živnostníci	2229	2284	2346	1127	1157	1173
RES - právní forma - Zemědělství podnikatelé - FO nezapsaná v OR	102	101	99	77	74	72
RES - právní forma - Zemědělství podnikatelé - FO zapsaná v OR	-	-	-	-	-	-

<http://vdb.czso.cz/vdbvo/>

ROZVOJOVÁ STRATEGIE VLTAVOTÝNSKA 2014 - 2020

Tab. 14. Registrované ekonomické subjekty dle CZ-NACE v SO ORP Týn nad Vltavou

Časová řada (k 31.12.)	2009	2010	2011	2012	2009	2010	2011	2012	
Ukazatel:	Registrované subjekty				z toho subjekty se zjištěnou aktivitou				
RES - počet podnikatelských subjektů celkem	2962	3063	3144	3238	-	1634	1703	1795	
RES - subjekty v CZ-NACE	A Zemědělství, lesnictví, rybářství	235	235	243	250	-	149	153	162
	B-E Těžba a Průmysl celkem	448	456	456	444	-	275	276	273
	B Těžba a dobývání	-	-	1	1	-	-	1	1
	C Zpracovatelský průmysl	431	425	424	410	-	257	253	244
	D Výroba a rozvod elektřiny, plynu, tepla a klimatizovaného vzduchu	4	16	16	18	-	8	11	18
	E Zásob. vodou; činnosti souvis. s odpad. vodami, odpady a sanacemi	13	15	15	15	-	10	11	10
	F Stavebnictví	536	551	549	561	-	294	296	291
	G Velkoobchod a maloobchod; opravy a údržba motorových vozidel	600	567	551	557	-	230	230	235
	H Doprava a skladování	60	66	72	74	-	38	44	48
	I Ubytování, stravování a pohostinství	170	187	199	213	-	93	95	100
	J Informační a komunikační činnosti	35	40	33	30	-	26	21	16
	K Peněžnictví a pojišťovnictví	62	57	91	118	-	38	63	92
	L Činnosti v oblasti nemovitostí	155	157	157	160	-	100	96	101
	M Profesní, vědecké a technické činnosti	218	240	251	251	-	137	151	147
	N Administrativní a podpůrné činnosti	32	32	36	39	-	17	18	22
	O Veřejná správa a obrana; povinné sociální zabezpečení	53	53	53	54	-	40	42	49
	P Vzdělávání	35	36	39	43	-	27	29	32
	Q Zdravotní a sociální péče	32	32	31	32	-	30	29	31
	R Kulturní, zábavní a rekreační činnosti	64	73	72	72	-	28	30	40
	S Ostatní činnosti	170	187	198	205	-	88	100	114
T Činnosti domácností jako zaměstnavatelů ... a činnosti pro vl. potřebu	-	-	-	-	-	-	-	-	
U Činnosti exterritoriálních organizací a orgánů	-	-	-	-	-	-	-	-	
Nezařazeno	57	94	113	135	-	24	30	42	

Zdroj: <http://vdb.czso.cz/vdbvo/>

2.1.3.2 Zemědělství, lesnictví a rybníkářství

Vzhledem k vysokému zastoupení zemědělsky využitelné půdy (60,79 % celkové výměry) je zemědělství na Vltavotýnsku tradičním a významným odvětvím hospodářství, i když v této oblasti působí jen zhruba 10 % z celkového počtu ekonomických subjektů mikroregionu. Podíl orné půdy na celkové výměře území a jeho vývoj proto patří k významným charakteristikám.

Tab. 15. Půdní fond dle druhu pozemku v časové řadě let 2008 až 2012

ČASOVÁ ŘADA (roky)	2008	2009	2010	2011	2012	2012
DRUH POZEMKU	VÝMĚRA (ha)					%
Celková výměra	26 241,26	26 241,17	26 241,80	26 240,40	26 239,44	100
Orná půda	12 638,73	12 654,06	12 653,61	12 610,90	12 610,98	48,06
Chmelnice	-	-	-	-	-	-
Vinice	-	-	-	-	-	-
Zahrady	402,43	402,86	403,58	403,15	403,39	1,54
Ovocné sady	38,38	38,38	38,38	38,38	38,43	0,15
Trvalé travní porosty	-	-	-	-	-	-
Zemědělská půda	15 892,29	15 946,11	15 946,25	15 947,12	15 950,65	60,79
Lesní pozemky	7 372,53	7 384,98	7 385,98	7 385,90	7 382,35	28,13
Vodní plochy	641,01	643,93	644,11	645,72	645,63	2,46
Zastavěné plochy a nádvoří	340,91	340,47	340,68	338,32	336,48	1,28
Ostatní plochy	1 994,49	1 925,68	1 924,79	1 923,35	1 924,40	7,34
Nezemědělská půda	10 348,94	10 295,06	10 295,56	10 293,29	10 288,86	39,21

Zdroj: www.czso.cz, údaje platné k 31.12. daného roku

Vlastnosti a složení půdy dávají zemědělcům dobrý předpoklad k pěstování obilovin, chovu skotu a prasat. Dominantní je pěstování zrnin na 55% orné půdy, olejnin na 12%, brambor na 1,5% a píce na 30% orné půdy.

Jedním z významných problémů z hlediska zemědělské výroby na Vltavotýnsku je sucho. V režimu atmosférických srážek se projevuje závětrný vliv Šumavy. Také díky závětrnému vlivu Mehelnické vrchoviny (Písecké hory) je okolí Týna nad Vltavou nejsušší částí okresu České Budějovice. Na nízkých srážkách se též podílí existence JE Temelín. Navíc vzhledem k tomu, že z geologického hlediska patří převážná část území Vltavotýnska ke krystalinickým jednotkám, je toto území relativně málo vodnaté.

Co se týká kvality půdy na území Vltavotýnska, neřadí se k bonitně nejvyšším půdám. Kromě malé úrodnosti půd a sucha trápí zdejší zemědělce také velká svažitost a nesourodost v souvislosti s údolími velkých řek a v řadě míst nezpracované pozemkové úpravy.

ROZVOJOVÁ STRATEGIE VLTAVOTÝNSKA 2014 - 2020

Na území mikroregionu Vltavotýnsko hospodaří několik větších zemědělských družstev a zhruba několik desítek samostatně hospodařících rolníků resp. zemědělských podnikatelů. Významná část z nich je zastoupena ve Farmářském centru Vltava, z.s., které vzniklo v roce 2007 a které sdružuje aktivní zájemce a zájemce ze stran odborníků v poskytování potřebných služeb v oblasti poradenství pro zemědělství, lesnictví, potravinářský průmysl a související odvětví (např. agroturistika, obnovitelné zdroje energie, ekologické zemědělství či využívání bioodpadů). Farmářské centrum Vltava se během bezmála 10 let své existence stalo významným aktérem ve vzdělávání zemědělců, a to nejen místních, a také významnou komunikační platformou. Zemědělci na Vltavotýnsku jsou spolu zvyklí spolupracovat, komunikovat a jsou ochotní podnikat v zemědělství, což je pro tento mikroregion velkým plusem.

Citelným problémem Vltavotýnska je absence výkupního družstva a malý místní odbytkový trh lokálních výrobků. I to stálo za myšlenkou realizace projektu Regionální značka, který slouží k certifikaci místních výrobků a služeb, a za vznikem Farmářských trhů, které již od roku 2011 pravidelně 4x do roka organizuje Farmářské centrum Vltava (právě ve spolupráci s MAS Vltava).

Zemědělci se také stále potýkají s nedostatečným vybavením zemědělskou technikou popřípadě s nevyhovujícím stavem této techniky (zastaralé stroje atd.), se zastaralou zemědělskou infrastrukturou a s nevyhovujícím stavem a kapacitou budov a dalších zemědělských staveb.

Lesnictví, myslivost

Ochrana a způsob využívání lesních porostů je zakotvena v tzv. lesním zákoně (zákon č. 289/1995 Sb., ve znění následujících předpisů), který lesy člení do tří základních kategorií. Podle převažujících funkcí jsou vymezeny lesy ochranné, lesy zvláštního určení a lesy hospodářské.

Lesy v SO ORP Týn nad Vltavou tvoří 28,13 % území, nejvyšší lesnatost ve sledovaném území náleží obci Všemyslice. Převážná část lesních ploch na Vltavotýnsku je z hlediska využití evidována jako hospodářské lesy (92,9 %), pouze v oblastech přiléhajících k vodním tokům (Vltava, Lužnice, Židova strouha) se nachází lesy zvláštního určení (7,04 %) a lesy ochranné (0,06 %).

Tab. 16. Procentuální zastoupení dřevin v lesích v SO ORP Týn nad Vltavou

Český název (vědecký název)	Zastoupení	Český název (vědecký název)	Zastoupení
smrk ztepilý (<i>Picea abies</i>)	51,22 %	bříza bradavičnatá (<i>Betula pendula</i>)	0,97 %
borovice lesní (<i>Pinus sylvestris</i>)	32,84 %	buk lesní (<i>Fagus silvatica</i>)	3,7 %
dub letní (<i>Quercus robur</i>)	4,97 %	olše lepkavá (<i>Alnus glutinosa</i>)	0,93 %
modřín evropský (<i>Larix decidua</i>)	2,18 %		

Zdroj: <http://www.tnv.cz/>, aktualizace 10.11.2013

Myslivost je ve správním území obce s rozšířenou působností (SO ORP) Týn nad Vltavou provozovaná celkem v 18-ti honitbách.

Rybníkářství

Jižní Čechy jsou tradiční rybníkářskou oblastí. Převážná část rybníčních soustav se sice nachází na Třeboňsku, přesto i Vltavotýnsko ovlivnil historický vývoj rybníkářství. Na Temelínsku,

Žimuticku a v okolí Dolního Bukovska existuje několik rybníčních soustav tvořených menšími rybníky do výměry 5 ha. Vesměs se jedná o vodní plochy obhospodařované Rybníkářstvem Hluboká a Rybníkářstvem Vodňany jako rybochovná zařízení. Zabývají se chovem jak násadových tak tržních ryb, pěstují i jesetery.

2.1.3.3 Průmysl, těžba nerostných surovin

Vltavotýnsko je převážně venkovskou oblastí. Průmyslová výroba je zde zastoupena zejména v Týně nad Vltavou a částečně i v některých větších obcích. Obyvatelstvo v menších obcích se zabývá převážně zemědělskou výrobou, což souvisí s historickým vývojem krajiny.

Velkým podnikem s celostátním významem je ČEZ, a.s. provozující JE Temelín, nejvýznamnější průmyslový podnik regionu. V mikroregionu však mají podstatné zastoupení především drobní živnostníci, např. v oborech zámečnictví nebo truhlářství.

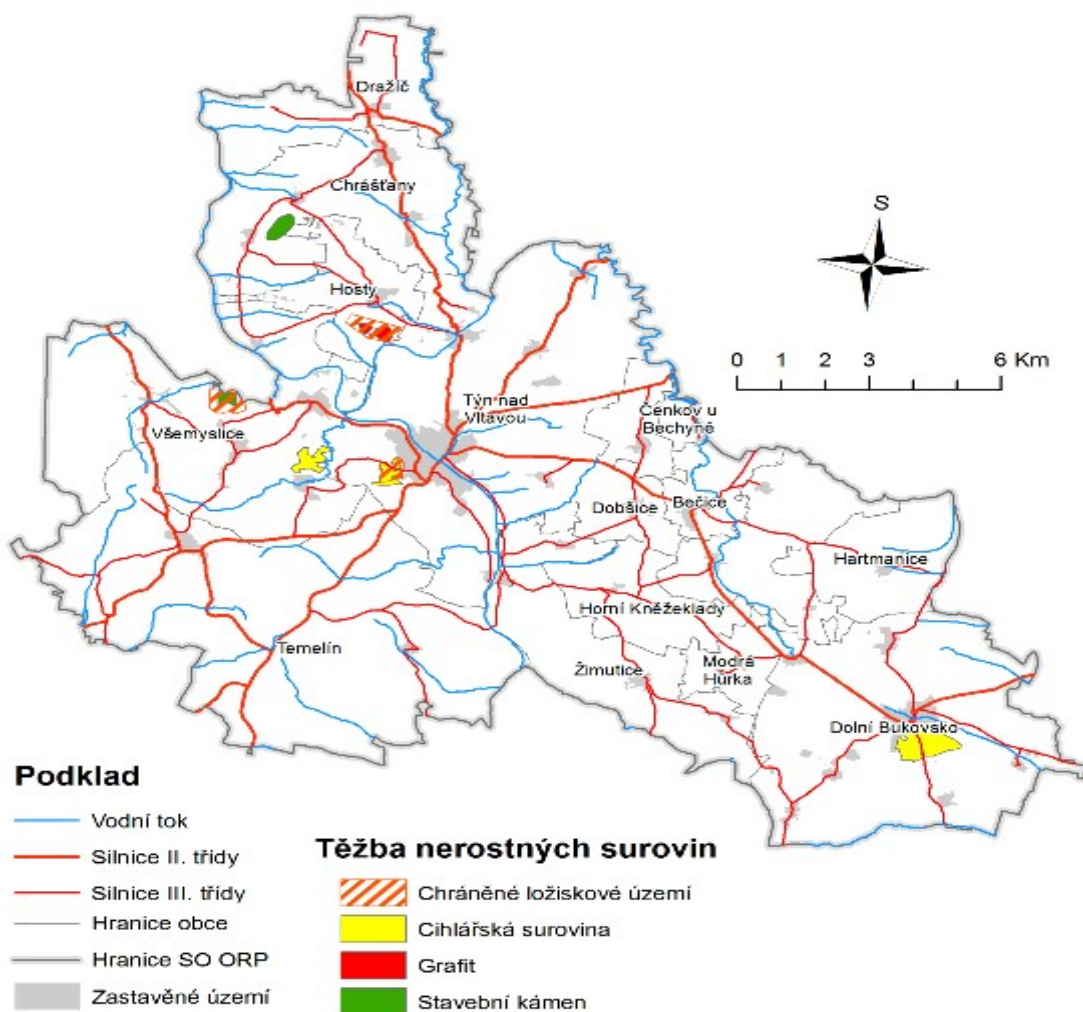
K průmyslovým odvětvím patří energetika, stavebnictví, výroba stavebních hmot, potravinářská výroba a kovodělná výroba. Mikroregion Vltavotýnsko je z 47 % průmyslovou oblastí (vč. stavebnictví). Jeho hlavním střediskem a centrem je město Týn nad Vltavou. Největší podniky, které zastupují průmysl v Týně nad Vltavou, jsou např. Mikrona holding s. r. o., Richmond – CZ a. s., Jihočeská strojírenská s.r.o., ELBH – CZ s. r. o., VaKKoS – vzduchotechnika spol. s r. o., KOVOSTROJ BOHEMIA, s. r. o., BETONPRES Týn nad Vltavou s. r. o., JAMBOR – uhelné sklady, s. r. o. a TÝNKOV, spol. s r. o. Průmysl je zde zastoupen celkem 268 podniky či jednotlivými živnostmi. Dalšími obcemi, ve kterých je zřejmá určitá míra průmyslu je Dolní Bukovsko s 54 podniky, z největších je to například firma Heluz cihlářský průmysl v. o. s., a Všemyslice s 36 podniky, zde je například firma RENO ŠUMAVA – povrchový důl, a Temelín s 33 podniky.

Těžba nerostných surovin

Mikroregion Vltavotýnsko patří mezi chudší oblasti z hlediska těžby nerostných surovin. V současnosti probíhá těžba pouze ve třech lokalitách. Jedná se o dvě lokality cihlářských surovin, konkrétně v Týně nad Vltavou (těžební organizace WIENERBERGER a.s. České Budějovice) a v Dolním Bukovsku, kterou využívá k výrobě stavebního materiálu společnost Heluz cihlářský průmysl v.o.s., a dále o jednu lokalitu stavebního kamene, který se těží v lomu Slavětice v k.ú. Slavětice (firma RENO Šumava). Těžba nerostných surovin má převážně lokální a regionální význam, v příštích desetiletích se předpokládá její rozšíření zejména pro zabezpečení surovin pro rozvoj dopravní infrastruktury

Dále se na území mikroregionu vyskytuje výhradní ložisko krystalického grafitu Koloděje nad Lužnicí – Hosty. Toto výhradní ložisko se nachází v katastrálním území Hosty, katastrálního území Koloděje nad Lužnicí se dotýká pouze okrajově na hranici katastru. V současné době probíhají přípravné práce k obnovení těžby grafitu v tomto dobývacím. Podle předběžných informací společnosti, která o těžbu grafitu projevila zájem, by vlastní těžba neměla zasahovat mimo k.ú. Hosty. Povolovací proces těžby ovšem provází řada nejasností a proti těžbě se výrazným způsobem staví jak občané (založení spolku Za čisté Vltavotýnsko, petice proti záměru otevření povrchového dolu), tak i představitelé samosprávy.

Mapa 12. Ložiska nerostných surovin a chráněná ložisková území v SO ORP Týn nad Vltavou



Zdroj: Rozbor udržitelného rozvoje území pro správní obvod obce s rozšířenou působností Týn nad Vltavou – AKTUALIZACE 2012, Část A – Podklady pro RURÚ

2.1.3.4 Obchod, služby

Obchod a služby představují 38 % ekonomických subjektů na Vltavotýnsku. Místní obchody a služby pokrývají široký sortiment: nákladní silniční doprava, autoopravárenství, opravárenství elektrických a chladírenských přístrojů, instalace elektro a topenářské techniky, služby peněžní či poštovní, služby masérské, kadeřnické a kosmetické, dále služby ubytovací, restaurační a pohostinské. V těchto službách působí převážně drobní živnostníci.

Dominantní postavení v síti prodejen a drobného spotřebního zboží mikroregionu má Jednota, spotřební družstvo České Budějovice. V Týně nad Vltavou jsou provozovny ze sítě prodejen Pramen CZ a. s., Lidl Česká republika v. o. s. , Billa spol. s r.o. a Penny Market s. r. o.

ROZVOJOVÁ STRATEGIE VLTAVOTÝNSKA 2014 - 2020

V jednotlivých obcích existuje síť soukromých prodejen. Celkem je jich přibližně dvacet. Pojízdna prodejna zajišťuje dodávku potravin 1x týdně v Bečicích, Radonicích, ve Hvozdu, v Pašovicích a v Sedlčovicích, 2x týdně v Horních a Dolních Kněžekladech a ve Štipoklasech.

Vzhledem k rekreačnímu charakteru krajiny se zde nacházejí ubytovací zařízení různého typu jako jsou hotely, ubytovny, penziony, kempy, ale i ubytování na statku, kde poskytují nejrozličnější formy rekreačního vyžití včetně agroturistiky. K tomu patří restaurace, pivnice a bary.

Poštovní služby v mikroregionu zajišťují pobočky České pošty, s. p. v obcích Dolní Bukovsko, Chrášťany, Temelín, Všemyslice – Neznašov, Žimutice. Ostatní obce spadají pod Týn nad Vltavou, kde jsou 2 pobočky. V Týně nad Vltavou poskytují služby pobočky peněžních ústavů České spořitelny, a. s., Komerční banky, a. s., GE Money Bank, a. s. a pobočka Československé obchodní banky, a. s.

2.1.4 Lidské zdroje

2.1.4.1 Školství

Na území Vltavotýnska se nachází 6 mateřských škol (MŠ v obcích Dolní Bukovsko, Chrástřany, Neznašov (obec Všemyslice), Temelín, Týn nad Vltavou a Žimutice) a 8 základních škol (ZŠ), z toho jsou 4 ZŠ jen s 1. stupněm (v obcích Neznašov, Temelín, Žimutice a ZŠ Logopedická škola v Týně nad Vltavou) a 4 ZŠ s 1. i 2. stupněm (Dolní Bukovsko, Chrástřany a 2x Týn nad Vltavou). S výjimkou MŠ v Týně nad Vltavou, která je samostatným zařízením, jsou v ostatních obcích MŠ sloučeny se ZŠ. V Týně nad Vltavou se dále nachází 1 základní umělecká škola (ZUŠ).

Střední školy (SŠ) jsou ve správním obvodu obce s rozšířenou působností celkem dvě a obě jsou v Týně nad Vltavou: gymnázium a Střední odborná škola a učiliště Hněvkovice.

Na Vltavotýnsku se také nachází 1 středisko volného času, MěDDM v Týně nad Vltavou.

Tab. 17. Přehled školských zařízení a středisek volného času (SVČ) v území SO ORP Týn nad Vltavou

Název obce	MŠ	ZŠ	ZUŠ	SŠ	SVČ	celkem
Bečice	-	-	-	-	-	-
Čenkov u Bechyně	-	-	-	-	-	-
Dobšice	-	-	-	-	-	-
Dolní Bukovsko	1	1	-	-	-	2
Dražič	-	-	-	-	-	-
Hartmanice	-	-	-	-	-	-
Horní Kněžeklady	-	-	-	-	-	-
Hosty	-	-	-	-	-	-
Chrástřany	1	1	-	-	-	2
Modrá Hůrka	-	-	-	-	-	-
Temelín	1	1	-	-	-	2
Týn nad Vltavou	1	3	1	2	1	8
Všemyslice	1	1	-	-	-	2
Žimutice	1	1	-	-	-	2
celkem	6	8	1	2	1	18

Zdroj: MAS Vltava

Základní a mateřské školy hrají významnou roli při stabilizaci osídlení na venkově a jejich případné zrušení snižuje atraktivitu obce pro mladé rodiny, pro něž je často neřešitelným problémem zajistit výuku dětí v jiné sousední obci či městě, např. z důvodu dopravní dostupnosti. Školy však hrají důležitou roli i ve společenském životě obcí. Bohužel stárnutí populace a systémové změny zvyšují riziko rušení těchto zařízení v menších obcích.

Školy a školská zařízení také trápí nedostatek financí na investice a provoz. Pokud nedojde ke změně legislativy, budou školy a školská zařízení muset hledat externí zdroje, např. sponzorství nebo dotace. Z organizačního hlediska je významné riziko nedostatečné kapacity v MŠ, nízký počet žáků v ZŠ a špatná dopravní dostupnost. Eliminace rizik může spočívat v oblasti sledování demografických vývoju a hledání včasných řešení a také v oblasti spolupráce škol a zřizovatelů.

2.1.4.2 Zdravotnictví a sociální služby

Na území SO ORP Týn nad Vltavou funguje celkem 5 zařízení sociálních služeb a 44 zařízení zdravotních služeb. Největší koncentrace těchto zařízení je ve městě Týn nad Vltavou (80 % všech zařízení), kde fungují čtyři zařízení v sociální oblasti (nizkoprahové zařízení pro děti a mládež, sociální poradna, centrum sociálně rehabilitačních služeb a sociálně terapeutická dílna) a celkem 35 zařízení v oblasti zdravotních služeb (např. čtyři ordinace praktického lékaře pro dospělé, tři ordinace praktického lékaře pro děti a dorost, osm ordinací specialistů a také dvě detašovaná pracoviště střediska záchranné služby a rychlé zdravotnické pomoci – většina sídlí v Městské poliklinice). Kromě města Týn nad Vltavou fungují zařízení sociální péče ještě v obci Temelín, kde se nachází nizkoprahové zařízení pro děti a mládež.

Zdravotnická zařízení fungují kromě Týna nad Vltavou v obci Dolní Bukovsko (4 zařízení) a obci Temelín (5 zařízení), jedná se nejčastěji o ordinace praktického lékaře pro dospělé, pro děti a dorost apod. V jedenácti obcích (Bečice, Čenkov u Bechyně, Dobšice, Dražíč, Hartmanice, Horní Kněžeklady, Hosty, Modrá Hůrka, Všemyslice, Žimutice) však nefunguje ani jedno zařízení sociálních nebo zdravotních služeb a obyvatelé musejí dojíždět do okolních obcí nebo do města Týn nad Vltavou. Přehled všech zdravotnických zařízení a zařízení sociální péče v SO ORP Týn nad Vltavou je uveden v následujících tabulkách.

Tab. 18. Zdravotnická zařízení v SO ORP Týn nad Vltavou

Zdravotnické zařízení	Dolní Bukovsko	Temelín	Týn nad Vltavou	Celkem SO ORP Týn nad Vltavou
Sdružená ambulantní zařízení	-	-	1	1
Samostatná ordinace prakt. lékaře pro dospělé	1	1	4	6
Detašované pracoviště samost. ordinace prakt. lékaře pro dospělé	-	1	2	3
Samost. ordinace prakt. lék. pro děti a dorost.	-	-	3	3
Detašované pracoviště samost. ordinace prakt. lék. pro děti a dorost.	1	-	-	1

ROZVOJOVÁ STRATEGIE VLTAVOTÝNSKA 2014 - 2020

Samost. ordinace prakt. lék. stomatologa	1	-	4	5
Detašované pracoviště samost. ordinace prakt. lék. stomatologa	-	1	-	1
Samost. ordinace prakt. lék. gynekologa	-	-	1	1
Samost. ordinace lékaře specialisty	-	1	8	9
Detašované pracoviště samost. ordinace lékaře specialisty	-	-	1	1
Ostatní samostatná zařízení	-	1	6	7
Zařízení lékárenské péče (lékárna)	-	-	3	3
Detašované pracoviště zařízení lékárenské péče (lékárna)	1	-	-	1
Detašované pracoviště střediska záchranné služby a rychlé zdravotnické pomoci	-	-	2	2
celkem	4	5	35	44

Zdroj: <http://vdb.czso.cz/vdbvo/>, platí k 31.12.2013

Mikroregion Vltavotýnsko nabízí, vzhledem ke své velikosti, poměrně širokou škálu sociálních služeb pro potencionální uživatele. Některé služby jsou poskytovány i dvěma poskytovateli, což vytváří zdravé konkurenční prostředí a zároveň umožňuje uživateli možnost výběru (např. pečovatelská služba, osobní asistence či nízkoprahová zařízení pro děti a mládež). Některé sociální služby jsou poskytovány organizacemi sídlícími mimo území mikroregionu (např. raná péče nebo terénní programy).

Bohužel některé sociální služby na Vltavotýnsku citelně chybí a nabídka těchto služeb není dostupná ani v blízkém okolí. SO ORP Týn nad Vltavou je např. jediným ORP v Jihočeském kraji, kde není domov pro seniory. Nejbližší nově otevřený domov pro seniory v Bechyni má již vyčerpanou kapacitu. Vzhledem k předpokládanému demografickému vývoji a stárnutí populace lze v budoucnu očekávat výraznou poptávku po umístění osob do domovů pro seniory. Dále zde chybí např. domovy pro osoby se zdravotním postižením či odlehčovací služby. Potenciální uživatelé zde mají k dispozici pouze několik využitelných alternativ. Pro seniory je to pečovatelská služba, pro lidi se zdravotním postižením je to sociální rehabilitace, osobní asistence či pečovatelská služba. Na Vltavotýnsku se neposkytují ani služby centra denních služeb či denního stacionáře, využitelnou alternativou pro lidi se zdravotním postižením je sociální rehabilitace a sociálně terapeutické dílny. V SO ORP Týn nad Vltavou chybí také týdenní stacionář. I zde je možné využít alternativu pro lidi se zdravotním postižením v podobě pobytové formy sociální rehabilitace.

Ze zařízení sociálních služeb chybí na Vltavotýnsku dále např. azylové domy, noclehárny, domovy se zvláštním režimem, domy na půl cesty, zařízení pro krizovou pomoc či nízkoprahová denní centra.

Za poměrně znatelný pozitivní rozvoj sociálních služeb v poslední dekádě vděčí obce v ORP Týn nad Vltavou především komunitnímu plánování sociálních služeb. Vždyť na Vltavotýnsku se komunitě plánuje již od doby vzniku samotného ORP v roce 2003. To se realizoval projekt „Odstraňování bariér v Týně nad Vltavou KPSS 2003“, který se stal jakýmsi prvním významným impulsem komunitního plánování v oblasti sociálních služeb na Vltavotýnsku. Získané zkušenosti s realizací sociálně zaměřených projektů se pak podařilo zúročit v letech 2011-12, kdy byl zahájen projekt „Komunitní plánování sociálních služeb na Vltavotýnsku“ (spolufinancováno z ESF), jehož

ROZVOJOVÁ STRATEGIE VLTAVOTÝNSKA 2014 - 2020

hlavním výstupem se stal „Plán rozvoje sociálních služeb na Vltavotýnsku 2013 – 2016“. Projekt realizovala MAS Vltava.

Obce na Vltavotýnsku spolu v oblasti sociálních služeb dlouhodobě úspěšně spolupracují a v budoucnu chtějí v této spolupráci pokračovat, a to nejen vzhledem ke znepokojivým prognózám budoucího demografického vývoje.

Tab. 19. Zařízení sociální péče v SO ORP Týn nad Vltavou

Ukazatel:	počet	obce
Nízkoprahová zařízení pro děti a mládež	2	Temelín, Týn nad Vltavou
Sociální poradny	1	Týn nad Vltavou
Sociálně terapeutické dílny	1	Týn nad Vltavou
Centra sociálně rehabilitačních služeb	1	Týn nad Vltavou

Zdroj: <http://vdb.czso.cz/vdbvo>, *Plán rozvoje sociálních služeb na Vltavotýnsku 2013-2016*

Tab. 20. Počet jednotlivých typů sociálních služeb v SO ORP Týn nad Vltavou

	Druh sociální služby	Počet zařízení	
	Sociální poradenství	2	
Služby sociální péče	Osobní asistence	2	
	Pečovatelská služba	2	
	Podpora samostatného bydlení	1	
	Odlehčovací služby	0	
	Centra denních služeb	0	
	Denní stacionáře	0	
	Týdenní stacionáře	0	
	Domovy pro osoby se zdravotním postižením	0	
	Domovy pro seniory	0	
	Domovy se zvláštním režimem	0	
	Chráněné bydlení	0	
	Sociální služby poskytované ve zdravotnických zařízeních ústavní péče	0	
	Služby sociální prevence	Raná péče	1
		Azylové domy	0
Domy na půl cesty		0	
Kontaktní centra		0	
Krizová pomoc		0	
Intervenční centra		0	
Nízkoprahová denní centra		0	
Nízkoprahová zařízení pro děti a mládež		2	
Noclehárny		0	
Služby následné péče		0	
Sociálně aktivizační služby pro rodiny s dětmi		0	
Sociálně aktivizační služby pro seniory a osoby se zdravotním postižením		1	
Sociálně terapeutické dílny		1	
Terapeutické komunity		0	
Terénní programy		1	
Sociální rehabilitace		1	
	Celkem	14	

Zdroj: Plán rozvoje sociálních služeb na Vltavotýnsku 2013-2016, osobní konzultace s poskytovateli soc.sl.

2.1.4.3 Míra nezaměstnanosti

Počet obsazených pracovních míst má zásadní vliv na pozici regionu v rámci kraje. Zvyšující se počet obsazených pracovních míst znamená posilování regionu. Mezi léty 2007 a 2010 došlo v rámci celého SO ORP Týn nad Vltavou ke zvýšení počtu pracovních míst o 205 míst. Největší nárůst byl zaznamenán v obci Temelín, kde počet míst vzrostl o 214 a v obci Dolní Bukovsko o 65 míst. Naopak nejvyšší pokles byl zaznamenán v obci Týn nad Vltavou (o 76 pozic). Ve většině obcí nedošlo ke změně počtu pracovních míst o více než 20, což vypovídá o stabilní ekonomické základně.

Ve všech SO ORP Jihočeského kraje došlo mezi lety 2001 až 2011 k nárůstu míry nezaměstnanosti. Průměrná hodnota za kraj vzrostla z 5,3 % na 8 %. Dlouhodobě nejvyšší míra nezaměstnanosti je zaznamenána v SO ORP Vodňany (12,4 % v roce 2011) a Český Krumlov (10,9 % v roce 2011), nadprůměrné hodnoty vykazují ve sledovaném období také správní obvody Dačice, Kaplice či Soběslav. Výrazně pod krajským **průměrem se po celé sledované období pohybuje míra nezaměstnanosti v SO ORP České Budějovice.**

Míra nezaměstnanosti na Vltavotýnsku stoupla z 5,6 % v roce 2007 na 7,9 % v roce 2011, přičemž růst nebyl zcela rovnoměrný (v roce 2008 pokles). K nárůstu do 4 % došlo v obcích Čenkov u Bechyně, Dražíč, Hartmanice, Chrástřany, Všemyšlice a Žimutice a nad 4 % v obcích Horní Kněžeklady a Hosty. Nejnižší míra nezaměstnanosti byla v posledním sledovaném roce v obci Modrá Hůrka (0,3 %), kde byl zaznamenán i nejvýraznější meziroční pokles, a to 7,5 %.

V SO ORP Týn nad Vltavou má po celé sledované období (2007 – 2011) podíl dlouhodobě nezaměstnaných hodnotu nad krajským průměrem. Tento podíl byl v roce 2011 vyšší než 3,5 % v obcích Horní Kněžeklady, Temelín, Všemyšlice a Čenkov u Bechyně, kde byl tento podíl vůbec nejvyšší (4,2 %). Nejnižší míra nezaměstnaných déle než 12 měsíců byla v roce 2011 v obci Modrá Hůrka (0 %). Podprůměrné hodnoty míry dlouhodobě nezaměstnanosti jsou v obcích Bečice, Dobšice, Dražíč, Hartmanice, Hosty, Chrástřany, Týn nad Vltavou a Žimutice.

Na sledovaném území SO ORP je nejvážnější situace v obci Chrástřany, kde připadá na jedno pracovní místo více než 20 nezaměstnaných. V obci Dolní Bukovsko, kde byl počet nezaměstnaných osob na jednu pracovní pozici nejvyšší v roce 2010 skoro 30 uchazečů, došlo k poklesu o více než 12 uchazečů na jedno pracovní místo.

Tab. 21. Počty uchazečů o zaměstnání v SO ORP Týn nad Vltavou (k 31.12.)

rok		2011	2014
‰	Podíl nezaměstnaných osob dosažitelných	7,4	5,7
počet	Uchazeči o zaměstnání v evidenci úřadu práce dosažitelní	507	556
	Uchazeči o zaměstnání v evidenci úřadu práce celkem	563	612
	Uchazeči o zaměstnání v evidenci úřadu práce absolventi	31	25
	Uchazeči o zaměstnání v evidenci úřadu práce evidence nad 12 měsíců	171	212

Zdroj: https://www.czso.cz/csu/czso/csu_a_uzemne_analyticke_podklady

Tab. 22. Obyvatelstvo dle ekonomické aktivity - Výběr základních ukazatelů ze SLDB (k 26.3.2011)

Obyvatelstvo (ekon.aktivita)	počet		
	celkem	muži	ženy
Ekonomicky aktivní	6 851	3 843	3 008
Ekonomicky aktivní - zaměstnaní	6 322	3 595	2 727

<http://vdb.czso.cz/sldbvo/>

Tab. 23. Volná pracovní místa v SO ORP Týn nad Vltavou

rok	2001	2006	2011
Volná pracovní místa	48	74	42
Počet uchazečů na 1 volné pracovní místo	7,5	5,8	13,4

Zdroj: ČSÚ, data aktuální k 1. 1. 2011

2.1.5 Cestovní ruch, sport, kultura, volnočasové aktivity

2.1.5.1 Vltavotýnsko jako turistická destinace

Vltavotýnsko má dobré podmínky pro cestovní ruch a poměrně slušný turistický potenciál. Nabízí klidnou malebnou jihočeskou krajinu s čistým ovzduším a také řadu kulturních či technických atraktivit. Turistické cíle v této oblasti však mají lokální charakter a většinu z nich bohužel prozatím chybí nadregionální přesah, takže zpravidla neosloví turisty mířící do Jihočeského kraje. Problematická je též nedostačující či nekvalitní infrastruktura (ubytovací a stravovací zařízení, půjčovny kol, lodí či šlapadel apod.) a také sezónnost (v zimním období nemá Vltavotýnsko téměř co nabídnout).

Do budoucna tak bude snaha využít turistického potenciálu Vltavotýnska a zvýšit jeho návštěvnost. Podpořit rozvoj cestovního ruchu na Vltavotýnsku se snaží obecně prospěšná společnost IN REGIO, o.p.s., která vznikla v roce 2010. Jedná se o společnost destinačního managementu a incomingovou kancelář. Společnost poskytuje různé druhy prospěšných služeb, např. partnerskou spolupráci s organizacemi pracujícími v cestovním ruchu na regionální, krajské, republikové i mezinárodní úrovni (např. Jihočeská centrála cestovního ruchu, Czechtourism), vzdělávací akce pro odbornou veřejnost, zpracování strategií a analýz, vytváření a provozování informačního systému cestovního ruchu, propagace nabídek a služeb v cestovním ruchu, prezentace regionu na veletrzích cestovního ruchu, workshopech a konferencích, atd. Rozvíjí projekt turistické destinace Vltava resort, která by zahrnovala oblast od Českých Budějovic až po Týn nad Vltavou.

Vltavotýnsko může těžit zejména ze svého umístění v centrální části Jihočeského kraje a ze své rozmanité krajiny, v níž velkou část rozlohy tvoří lesy a vodní plochy. Ty nabízí v současnosti vyžití hlavně pro rybáře a milovníky vodních sportů, lesy zase pro houbaře. V souvislosti se splavněním části toku řeky Vltavy se do budoucna počítá s větším rozvojem potenciálu, který nabízí řeky Vltava a Lužnice a vodní nádrže. Z přírodních zajímavostí stojí za návštěvu např. přírodní parky Písecké hory a Plziny, malebná údolí řek Vltava a Lužnice či přírodní památka Židova strouha. Mírně zvlněná pahorkatina, která je pro Vltavotýnsko typická, je vhodná k pěší a cykloturistice. Na své si tu přijdou ale i příznivci hipoturistiky.

Mezi nejvýznamnější kulturní akce patří Vltavotýnské výtvarné dvorky, Letní slavnosti města Týn nad Vltavou či divadelní sezona na otáčivém hledišti. Mezi technické atraktivity patří JE Temelín či Hněvkovická přehradní nádrž a nádrž Kořensko, které byly vybudovány pro zabezpečení technologické vody pro JE Temelín a Hněvkovická přehrada slouží také jako hydroelektrárna.

Návštěvnost mikroregionu a ubytovací kapacity

Nejvyšší návštěvnosti v rámci kraje vykazuje SO ORP Český Krumlov, naopak nejnižší návštěvnost vykazují SO ORP Vodňany a Kaplice. SO ORP Týn nad Vltavou dosahuje podprůměrné hodnoty návštěvnosti ve srovnání s krajským průměrem.

ROZVOJOVÁ STRATEGIE VLTAVOTÝNSKA 2014 - 2020

Tab. 24. Návštěvnost jednotlivých SO ORP ve srovnání s krajským průměrem

SO ORP	Počet příjezdu hostů		Počet přenocování	
		z toho rezidentů		z toho rezidentů
Blatná	9 246	8 773	31 371	30 368
České Budějovice	164 482	73 606	301 035	141 741
Český Krumlov	282 310	145 761	711 355	404 408
Dačice	12 115	10 311	28 447	24 575
Jindřichův Hradec	52 424	46 971	151 755	140 863
Kaplice	4 358	3 390	10 082	7 845
Milevsko	10 030	9 522	32 575	30 929
Písek	47 142	37 213	173 087	148 965
Prachatice	36 792	32 286	94 633	84 431
Soběslav	11 967	10 635	31 578	28 507
Strakonice	27 445	25 195	79 636	73 748
Tábor	60 186	48 655	258 177	235 602
Trhové Sviny	6 889	5 673	19 440	16 718
Třeboň	88 376	81 656	504 315	481 383
Týn nad Vltavou	6 134	5 356	19 445	17 546
Vimperk	68 901	56 581	256 451	218 894
Vodňany	4 157	3 675	8 753	7 892
Jihočeský kraj	892 962	605 259	2 712 135	2 094 415

Zdroj: ČSÚ, data aktuální k 1. 1. 2011

Ubytovací kapacity jsou v rámci Jihočeského kraje koncentrovány především v SO ORP Český Krumlov, který je jednou z nejnavštěvovanějších destinací kraje, a to díky památkové rezervaci, která je zařazena do Seznamu světových kulturních a přírodních dědictví UNESCO.

Vltavotýnsko je jedním z nejméně navštěvovaných území v kraji, čemuž odpovídá i počet ubytovacích zařízení. V SO ORP Týn nad Vltavou se nachází celkem 14 hromadných ubytovacích zařízení. Výrazně však chybí kvalitní ubytovací zařízení. Počet neobydlených bytů sloužících k rekreaci na Vltavotýnsku činí 621 bytů.

Tab. 25. Kapacity hromadných ubytovacích zařízení ve SO ORP Týn nad Vltavou

rok	počet zařízení	pokoje	lůžka	místa pro stany a karavany
2012	18	288	997	157
2013	18	348	1269	157
2014	18	403	1332	147

Zdroj: https://vdb.czso.cz/vdbvo2/faces/cs/index.jsf?page=vystup-objekt&verze=-1&z=T&f=TABULKA&nahled=N&sp=N&filtr=G~F_M~F_Z~F_R~F_P~_S~_null_null_&katalog=31742&zo=N&pvo=CRU02&str=v1300&u=v1300__VUZEMI__65__3115#w

ROZVOJOVÁ STRATEGIE VLTAVOTÝNSKA 2014 - 2020

Tab. 26. Hromadná ubytovací zařízení v SO ORP Týn nad Vltavou (2014)

Ukazatel		počet
Hromadná ubytovací zařízení - celkem		18
Z toho	Hotely, motely	1
	Penziony	6
	Turistická ubytovna	2
	Kempy	3
	Chatové osady	3
	Ostatní	3

zdroj: https://vdb.czso.cz/vdbvo2/faces/cs/index.jsf?page=vystup-objekt-parametry&vyhltext=&verze=-1&zo=N&z=T&f=TABULKA&nahled=N&sp=A&nuid=-&zs=&skupId=1247&filtr=G~F_M~F_Z~F_R~F_P~_S~_null_null_&katalog=31742&pvo=CRU02-L12&c=v3~8__RP2014&v=v1363__KAT__154__1

Tab. 27. Hosté a přenocování v hromadných ubytovacích zařízeních ve SO ORP Týn nad Vltavou

rok	hosté celkem	z toho		přenocování celkem	z toho		průměrný počet přenocování (nocí)
		rezidenti	nerезidenti		rezidenti	nerезidenti	
2012	6 547	5 908	639	19 968	18 318	1 650	3,0
2013	9 750	8 857	893	28 903	26 441	2 462	3,0
2014	8 024	7 501	523	25 585	23 661	1 924	3,2

Zdroj: https://vdb.czso.cz/vdbvo2/faces/cs/index.jsf?page=vystup-objekt&pvo=CRU03a&verze=-1&zo=N&z=T&f=TABULKA&nahled=N&sp=N&skupId=1330&filtr=G%7EF_M%7EF_Z%7EF_R%7EF_P%7E_S%7E_null_null_&katalog=31743&pvo=CRU03a&str=v291&u=v291__VUZEMI__65__3115

Půjčovny kol, lodí apod.

V Týně nad Vltavou funguje prodejna a zároveň opravna kol. Nedostatečné je množství kol k zapůjčení (zjištěno celkem sedm kol u třech různých ubytovatelů). Tato služba je vyžadována především zahraničními návštěvníky. V autokempu POHODA v Nuzicích půjčují kola, pramici a čtyřkolku. Přimo v Týně nad Vltavou se nachází půjčovna čtyřkolek. Svaz vodáků České republiky, o.s. - RK Týn půjčovna raftů a vodáckého materiálu. Novinkou pro rok 2016 je půjčovna pramiček, kterou zřizuje Vltavotýnská realitní společnost ve spolupráci s Kanoistickým klubem jiskra, od kterých bude mít loďky v pronájmu. Půjčovna bude fungovat během letní sezony (cca červen – září).

Výletní plavby v Týně nad Vltavou

Výletní plavby po Vltavě zajišťují celkem 3 provozovatelé. Jihočeská plavební nabízí plavbu 12timístnou motorovou lodí, která kotví u vývaziště pod kostelem v Týně nad Vltavou. Nabízí okružní plavbu po Týně, plavbu na soutok Vltavy s Lužnicí či nejdelší trasu s proplutím komory VD Kořensko. Vyhlídkové plavby motorovým člunem nabízí také pan Hodný (kotviště u Art Caffé baru na Nábřeží 5. května, Týn nad Vltavou).

Třetím provozovatelem je Orlická lodní doprava, která s lodí Carina (kapacita 100 osob), kotvící v přístavišti pod železným mostem, nabízí kromě pravidelných vyhlídkových plaveb i plavby na objednávku (firemní akce, rauty, oslavy, svatby, výročí, ale také plavby na objednávku pro větší skupiny). Tato plavba je však dočasně mimo provoz.

Možnosti koupání a provozování vodních sportů

Široké využití nabízí řeka Vltava a slepé rameno řeky Lužnice na soutoku Vltavy s Lužnicí. Velký potenciál má přehradní nádrž Hněvkovice. V roce 2015 byla otevřena nově zrekonstruovaná a moderně vybavená Městská letní plovárna v Týně nad Vltavou. Bazén s vyhřívanou vodou nabízí řadu atrakcí a má celkem tři části (dětskou relaxační a plaveckou). V plánu je též obnova relaxačního areálu v lokalitě u přírodního koupaliště Hlinky.

Rekreační sport

Víceúčelová sportovní hala v Týně nad Vltavou nabízí velký sál pro košíkovou, házenou, odbíjenou, sálovou kopanou, tenis, florbal, korfbal apod. Sál pro stolní tenis je využitelný pro taneční sporty a další kondiční gymnastická cvičení, např. pilates, aerobic, bodyform atd. K dispozici jsou dva squashové kurty, fitness (posilovna) a spinningové centrum.

V areálu tenisového klubu se nachází 5 antukových kurtů a 1 s umělým povrchem. Dva kurty mají osvětlení. Dále je součástí kurtů objekt, ve kterém se nachází kompletní zázemí (pronájem sportoviště a sportovního náčiní) a také sauna.

K dalšímu sportovnímu využití je možno využít hřiště na plážový volejbal u řeky či volejbalové kurty. V celém městě a přilehlých osadách je několik dětských hřišť s pískovištěm a různými prolézačkami. Stará hřiště byla zrušena, protože již nevyhovovala dnešním standardům. Nová se postupně budují. Jedním z problémů u stávajících hřišť je jejich celoroční udržování. Velmi využívaná je také Vltavská cyklostezka a to nejen cyklisty, ale také bruslaři. V Týně nad Vltavou jinak chybí zimní stadion, kluziště, krytý bazén či bowling.

Ve většině obcí na Vltavotýnsku mají pěkná víceúčelová hřiště (např. Bohunice, Hosty či Lhota pod Horami), často však jediným sportovištěm ve vsi bývá jen dětské hřiště s prolézačkou (např. Modrá Hůrka).

Významné sportovní akce

Většina významných sportovních akcí pořádaných na Vltavotýnsku je spojena s řekou Vltavou a s kanoistikou a kvadriatlonem. Pravidelně se zde konají Mistrovství České republiky či Světové poháry v kanoistickém maratónu či kvadriatlonu. Nejvýznamnější a pořadatelsky nejnáročnější akce se konala v roce 2008, kdy Týn nad Vltavou hostil Mistrovství světa v kanoistickém maratónu. Závodu se účastnilo 650 sportovců z celého světa, a přišlo se podívat přibližně tisíc návštěvníků.

Týnem nad Vltavou jinak vede trasa známého cyklistického závodu Okolo jižních Čech, poměrně významné závody v různých sportech se konají ve Sportovní hale, Vltavotýnskem také prochází závod Vltava Run, místní kluby a spolky pořádají závody např. pro běžce (Vltavotýnský čtvrtmaraton) či pro bruslaře (IN-LINE CUP) apod.

Turistické trasy, cyklostezky

Území SO ORP Týn nad Vltavou nemá příliš hustou síť turistických tras, ty jsou soustředěny převážně ve střední části Vltavotýnska (např. přes Týn n. Vlt. vede mezinárodní turistická trasa E 10 turistická červená značka). Síť cyklostezek je již rozsáhlejší a zasahuje do celého území. Jedinou obcí, která nemá turistickou, ani cyklistickou trasu je obec Bečice.

Velký význam pro Vltavotýnsko představuje budování Vltavské cyklostezky. V posledních letech se podařilo vybudovat cyklostezku mezi Týnem nad Vltavou a Litoradlicemi a napojit se tak na cyklostezku vedoucí na Hlubokou nad Vltavou a České Budějovice.

Dopravní systém Cyklotrans nabízí v letní sezóně spojení cyklobusy po jižních Čechách. Tzv. „Žlutá linka“ přepravuje cykloturisty s jízdními koly z Českých Budějovic přes Týn nad Vltavou do Písku a na Orlík nad Vltavou a zpět (o víkendech od poloviny června do konce září).

Naučné stezky

V posledních čtyřech letech se na území Vltavotýnska podařilo vybudovat několik nových naučných stezek. Právě budováním naučných stezek chtějí obce mimo jiné podporovat rozvoj cestovního ruchu na Vltavotýnsku.

V roce 2010 byla otevřena Naučná lesní stezka Semenec, kterou vybudovaly Lesy ČR, s.p. ve spolupráci se Stanicí Pomoc přírodě a MAS Vltava. Nachází se na vrchu Semenec mezi Týnem nad Vltavou a soutokem řek Vltava a Lužnice.

V roce 2012 byla otevřena naučná stezka Z Týna na Onen svět, kterou zrealizovala MAS Vltava ve spolupráci s MAS Lužnice a MAS Střední Povltaví. Se svými cca 66 km se jedná s největší pravděpodobností o nejdelší naučnou stezku v ČR! Trasa vede po stávající turistické stezce z Týna nad Vltavou údolím řeky Lužnice přes Bechyni až ke Stádleckému mostu, kde se odklání směrem na Milevsko a končí na Onom Světě, vesničce v katastrálním území Zahořany v obci Kovářov. Stezka využívá stávající turistické stezky značené Klubem českých turistů. V rámci projektu byla stezka vybavena 31 novými stanovišti s 21 naučnými tabulemi, 2 propagačními poutači, 26 odpočívadly (posezení ze dřeva) a 18 výtvarnými prvky (interaktivní mobiliář ze dřeva). Došlo také k opravě visuté lávky nad řekou Lužnicí proti ústí Židovy strouhy.

V roce 2014 pak byl otevřen 5,5 km dlouhý okruh naučné stezky Za neznašovským kohoutem, která byla realizovaná Okrašlovacím spolkem mikroregionu Vltavotýnsko ve spolupráci s obcí Všemyšlice. Došlo tím také k obnově původní turistické trasy, která je nyní Klubem českých turistů označená zelenou turistickou značkou. V rámci projektu bylo vybudováno 12 stanovišť vybavených 12 infotabulemi, 7 odpočívadly s posezením a interaktivními výtvarnými prvky ze dřeva a také 7 odpadkovými koši. Došlo také ke stavebním úpravám meditativního zákoutí v prostorách kaple sv. Anny (konkrétně: vydláždění prostoru před kaplí, rekonstrukce opěrné kamenné zídky a kamenné studánky, výsadba zeleně). Z důvodu zvýšení bezpečnosti a zlepšení schůdnosti stezky byla také realizovaná řada drobných terénních úprav, došlo k vysekání náletů a problematrické části byly opatřeny hatěmi a dřevěným či kovovým zábradlím.

Mapa 13. Síť turistických tras a cyklostezek na území SO ORP Týn nad Vltavou pro rok 2012



Zdroj: Rozbor udržitelného rozvoje území pro správní obvod obce s rozšířenou působností Týn nad Vltavou – AKTUALIZACE 2012, Část A – Podklady pro RURÚ

Agroturistika a hipoturistika

Vyjíždky na koních nebo lekce jezdeckví nabízí např. Statek Straširybka (Tuchonice), Jezdecký oddíl Koky (Modrá Hůrka), Dvůr Čihovice (Týn nad Vltavou) či Jezdecký oddíl Framak (Týn nad Vltavou). Vltavotýnsko též nabízí síť hipostezeček.

Rozhledny

Rozhledna v Týně nad Vltavou se nachází na vrchu Semenec na severozápadním okraji města, na konci Aleje Míru. V roce 1922 byl na toto místo umístěn dřevěný vyhlídkový altán, ve třicátých letech dvacátého století byl nahrazen dnešní betonovou stavbou, která se svou výškou řadí mezi nejnižší české rozhledny. Je odtud výhled na město a do údolí Vltavy.

Další je nově zrekonstruovaná rozhledna na Velkém Kamýku v Píseckých horách. Do budoucna se počítá s výstavbou dalších rozhleden na území Vltavotýnska.

Městské informační centrum (IC)

Činnost IC spočívá v propagaci města Týn nad Vltavou a Vltavotýnska v oblasti turistiky a cestovního ruchu. Informační centrum poskytuje informační servis návštěvníkům i občanům města. Vytváří a prezentuje propagační materiály, seznamuje s turistickými cíli na webových stránkách města (www.tnv.cz), propaguje město a spolupracuje s informačními centry, Nadací jihočeských cyklostezek, Mapcentrem a Pohádkovým královstvím, s Českou i Jihočeskou centrálou cestovního ruchu, s Asociací turistických informačních center apod. Pokles návštěvnosti webových stránek města v posledních letech souvisí s výrazným nárůstem návštěvnosti facebooku.

Tab. 28. Návštěvnost Městského informačního centra – Týn nad Vltavou

Ukazatel / Rok	2011	2013	2015
Návštěvnost IC	4 900	4 578	5 551
Návštěvnost web. stránek	133 500	151 384	100 558

Zdroj: Městské informační centrum Týn nad Vltavou

Informační centrum JE Temelín

V bezprostřední blízkosti Jaderné elektrárny Temelín stojí renesanční zámeček Vysoký Hrádek, kde je umístěno informační centrum temelínské elektrárny. Toto informační centrum se nezabývá poskytováním typických turistických informací, ale nabízí informace o samotném chodu jaderné elektrárny.

Exkurze v informačním centru je zahájena filmem Cesta za Sluncem. Při besedě s průvodkyní se prostřednictvím počítačových ukázek a animací návštěvníci seznámí s funkcí jaderné elektrárny, s hlavními zařízeními, i se základy reaktorové fyziky a bezpečnosti a mnoha dalšími informacemi. Druhá část expozice je věnována temelínské elektrárně, její lokalitě, funkčnímu uspořádání, nejdůležitějším zařízením a některým tématům vztahujícím se k provozu elektrárny. Díky simulátoru lze nahlédnout do vybraných prostor elektrárny prostřednictvím virtuální prohlídky nebo si otestovat znalosti při zábavném kvizu.

Návštěvnost v tomto informačním centru je velmi vysoká, v porovnání s ostatními atraktivitami tohoto území je dokonce nejvyšší. Každoročně navštíví temelínské informační centrum přibližně 30 000 domácích a zahraničních návštěvníků.

2.1.5.2 Kultura

Muzea

Městské muzeum v Týně nad Vltavou sídlí v objektu zdejšího zámku. V roce 2014 prošlo rozsáhlou rekonstrukcí a modernizací. Expozice představuje návštěvníkům průřez historií města Týna nad Vltavou i vltavotýnského regionu od pravěku po současnost a je naplněna cennými sbírkovými předměty. Využívá nejnovějších technologií, interaktivních prvků a názorného seznámení s místními specifiky (např. s voroplavbou, největší muzejní sbírkou vltavínů či světem

loutek). Můžete zde také navštívit středověké podzemní chodby (podle archeologických nálezů datovatelné do 15. st.), které ústí pod objektem zámku.

Dále můžete navštívit soukromé Muzeum historických vozidel a staré zemědělské techniky v Pořežanech. Expozici tvoří motocykly, osobní automobily, nákladní vozy, traktory a celá řada historických kočárů, modely vláček, automobilů i letadel. Vše je v původním nerenovovaném stavu, každý exemplář tak ukazuje, jakým náročným životem prošel (na ploše přibližně 800 m², ve dvou patrech).

Dalším ve výčtu muzeí je Jihočeské zemědělské muzeum, o. p. s., které se nachází v Netěchovicích a bylo otevřeno v roce 2015. Svým návštěvníkům nabízí vnější i vnitřní expozici historické zemědělské techniky. Důkladně se věnuje i tématu zpracování zemědělských produktů a jejich dostupnosti v našem regionu a využití v dnešních domácnostech. V zemědělském muzeu je kromě historických strojů a živých zvířat mnoho dalších zajímavostí. Vše za použití interaktivních prvků a moderní technologie, díky nimž se poznávání zemědělství stane zábavou.

Přírodovědné muzeum Semeneč, které se nachází asi 2 km od centra města Týn nad Vltavou, nedaleko rozhledny Semeneč u cesty směrem k soutoku Vltavy a Lužnice, nabízí naučné hry pro malé i velké děti či programy pro školy i pro veřejnost o přírodě a o krajině. V areálu muzea se mj. nachází expozice lesních společenstev jižních Čech, sbírka léčivých bylin, geologická expozice typů jihočeských hornin, sbírka světových druhů borovic, paleontologická expozice vývoje pravěké přírody, sbírka botanických a anglických Austinových růží či panelová výstava věnovaná historii veřejné zeleně v Týně nad Vltavou a okolí, také se zde buduje environmentální centrum. Areál Na Semenci leží v malebném prostředí nad soutokem řek Vltavy a Lužnice. Zajímavostí je, že byl původně vybudován pro město Týn nad Vltavou jako nový městský hřbitov v souvislosti s výstavbou JE Temelín (předpokládalo se zvýšení počtu obyvatel ve městě). Ukázalo se však, že areál není jako hřbitov potřebný.

Otáčivé hlediště v Týně nad Vltavou a Zámecké divadlo

Otáčivé hlediště v Bedřichových sadech v Týně nad Vltavou je unikátní divadlo v přírodě s kapacitou 220 diváků. Je obdobou otočného hlediště v zámeckém parku v Českém Krumlově, ale pouze v Týně nad Vltavou je provozováno Divadelní společností Vltavan (DS Vltavan), amatérským divadelním souborem. V průběhu letní sezóny se zde konají divadelní představení, která každoročně shlédne průměrně až 6 000 diváků zhruba ze stovky měst a zhruba 10 států. Představení se konají 4x týdně a až na výjimky jsou zcela vyprodána.

Zámecké divadlo se stalo zimní scénou DS Vltavan, amatérského souboru z Týna nad Vltavou, jehož letní scénou je již zmíněné otáčivé hlediště. Kromě představení zmíněného souboru se tam konají folkové koncerty či koncerty vážné hudby a také např. festival pohádek pro děti „O kašpárkovu rolničku“ pořádaný DS Vltavan.

Městská galerie U Zlatého slunce

V roce 2013 se v Městské galerii U Zlatého slunce uskutečnilo celkem 10 autorských výstav z toho 9 krátkodobých a 1 dlouhodobá. Nejvýznamnější akcí jsou Vltavotýnské výtvarné dvorky, na kterých pravidelně vystavují nejen známí čeští umělci, ale i řada umělců zahraničních. Městskou galerii navštívilo v roce 2013 okolo 6 000 návštěvníků.

Městská knihovna

Městské knihovna v Týně nad Vltavou prošla v nedávné době rozsáhlou rekonstrukcí a je hojně navštěvovanou institucí. Např. v roce 2013 bylo z knihovny vypůjčeno 38 463 publikací. Návštěvníci mají k dispozici také internet a konají se zde různé besedy.

Tab. 29. Návštěvnost Městské knihovny Týn nad Vltavou v roce 2013

Návštěvnost celkem	Dospělí	Děti	Internet	Besedy
15 729	7 645	4 839	785	2 460

Zdroj: Městská knihovna Týn nad Vltavou

Městský dům kultury Sokolovna, 3D kino

V roce 2009 město Týn nad Vltavou dokončilo nákladnou a rozsáhlou rekonstrukci MDK Sokolovna. Funguje zde např. 3D kino (cca 3500 návštěvníků za rok), kde mohou návštěvníci navštívit mj. i satelitní přenosy z Metropolitní opery v New Yorku či Kinokavárnu apod. Hlavními pořady v dramaturgickém plánu MDK Sokolovna v Týně nad Vltavou jsou divadelní představení, zábavné pořady, koncerty, plesy, taneční kurzy či pořady pro děti, školky a školy. Např. v roce 2013 navštívilo akce v MDK Sokolovna zhruba 12 500 diváků.

Kultura v ostatních obcích na Vltavotýnsku

V prostorách kulturních domů pořádají obyvatelé, představitelé obcí nebo vesnické spolky oslavy významných výročí, plesy, koncerty, zábavy, různá setkání rodáků nebo vesničanů. Na Vltavotýnsku je celkem 17 kulturních domů: Bečice, Dolní Bukovsko, Doubrava, Dražič, Horní Kněžeklady, Hosty, Kočín, Lhota pod Horami, Litoradlice, Modrá Hůrka, Neznašov, Pořežany, Předčice, Sedlec, Smilovice, Temelín, Zvěrkovice. Ve Vseteči, Všemyslicích a Bohonicích mají víceúčelovou halu k pořádání společenských a kulturních akcí. V posledních letech se podařilo některé domy částečně či úplně zrekonstruovat (např. Doubrava, Modrá Hůrka, Předčice či Smilovice). Většina kulturních domů však na rekonstrukci teprve čeká.

Kromě Týna nad Vltavou je na Vltavotýnsku kino již jen v Dolním Bukovsku. Obec ho v roce 1984 zřídila v sále kulturního domu. Kino má vysouvací hlediště a skládací plátno, které se dá za půl hodiny sklídit. Sál je tak uzpůsoben, aby se dal používat pro taneční a jiné společenské akce. Hlediště kina má kapacitu 170 míst a na plátno se mohou promítat filmy v širokoúhlém formátu.

Ve 14 obcích Vltavotýnska je veřejná knihovna, v každé obci vždy po jedné. Na menších obcích bývají často ve stejné budově jako obecní úřad či kulturní dům. Zajímavý projekt realizovala v tomto roce 2014 knihovna v Chrástěanech ve spolupráci s místním obecním úřadem. Na dětské hřiště v Chrástěanech, koupaliště Doubravka a dětské hřiště v Doubravě nainstalovali tzv. knihobudky, též miniknihovničky či sousedské knihovny (angl. Little Free Library). Knihobudky jsou většinou dřevěné budky, jež slouží jako místo ke sdílení a výměně knih.

Kulturněhistorické památky

Na Vltavotýnsku se nachází množství kulturněhistorických památek a atraktivit, což je partneré z následujícího výčtu, nicméně mnohé z nich jsou nevyužívané kvůli jejich špatnému

technickému stavu. Obce, případně i ostatní vlastníci, se postupně starají o jejich obnovu a údržbu, ale v lepší péči o památky brání především nedostatek finančních prostředků.

Nachází se zde několik zámků, ale pouze v jediném z nich je uskutečňována prohlídka pro návštěvníky. Jedná se o zámek Mitrowicz, malebný zámeček v Kolodějích nad Lužnicí. Zámek, který je unikátní svými nástěnnými malbami (zdobí celé první reprezentativní patro), prošel velmi náročnou rekonstrukcí, která trvala sedm let. Renesanční část zámku má typickou sgrafitovou omítku. Jelikož renesanční tvrz bývala i mlýnem, stojí její základy na dubových pilotech, kterým se musí udržovat stálá hladina spodní vody. V čerstvě založeném zámeckém parku je vysázeno téměř 8 500 rostlin a 54 stromů. V roce 2015 byl zámek poprvé zpřístupněn veřejnosti na pravidelné prohlídky. První turistickou sezonu otevřela tradiční květnová mariánská pouť. Prohlídky se konají od června do srpna denně vyjma pondělí a ve vybrané dny na prohlídky navazuje i historicky laděný program divadel, šermířů a her pro děti či můžete navštívit večerní prohlídky s ohnivou show. Zámek nabízí mj. možnost ubytování a možnost uspořádání svatebních obřadů. K zámku také jezdí parníček Regent společnosti Jihočeská plavební.

Významná je také Městská památková zóna v Týně nad Vltavou. Mezi hlavní dominanty náměstí Míru se kromě gotického kostela sv. Jakuba řadí také barokní radnice a ranně barokní zámek. K dalším významným stavbám patří objekt solnice na protějším, levém břehu Vltavy. Historická zástavba tvoří ve své struktuře významný urbanistický celek a má předpoklady pro zachování a obnovu funkčního i stavebního zhodnocení jádra města. Do městské památkové zóny města Týn nad Vltavou patří historické domy a stavby soustředěné zejména kolem náměstí Míru a Vinařického náměstí. Rekonstrukce po požáru roku 1796 dala objektům na náměstí současnou podobu.

Na území Vltavotýnska se nachází řada sakrálních staveb. Např. kostel Narození Panny Marie (Dolní Bukovsko), kostel sv. Štěpána (Horní Bukovsko), kostel Nanebevzetí Panny Marie (Modrá Hůrka), kostel sv. Bartoloměje – portál v kostele je veden jako památka (Chrástany), kostel sv. Prokopa (Křtěnov), kostel sv. Jakuba staršího, hřbitovní kostelík sv. Víta (Týn nad Vltavou), kostel sv. Trojice (Neznašov), kostel sv. Martina (Žimutice). Kaple, kříže či boží muka jsou v každé obci, chybí ale ucelený přehled, který by zmapoval všechny drobné sakrální stavby na Vltavotýnsku. Obce se snaží tyto památky opravovat, ale většina staveb na rekonstrukci teprve čeká.

Křesťanský hřbitov je v Dolním Bukovsku, v Chrástanech, ve Křtěnově, v Neznašově, v Týně nad Vltavou a v Žimuticích. Na hřbitově v Týně byla opravena hřbitovní zeď a hřbitovní brána hlavního vchodu. Židovské hřbitovy jsou v obcích Koloděje nad Lužnicí a Neznašov. Židovské hřbitovy spravuje židovská obec, jsou udržovány a postupně opravovány. Mohylová pohřebiště se nachází na území osad Hvozdo, Dolní Kněžeklady, Doubrava, Koloměřice, Nuzice a Temelínec, dále v obcích Hosty a Žimutice. V Nuzicích je také hradiště z doby halštatské a středověké Hradce, jsou vedeny jako kulturní památka. V Týně nad Vltavou na místním hřbitově se nachází hrob loutkáře Matěje Kopeckého, Karla Komzáka st. a Josefa Sakaře a hrobka rodiny Wesselých. V Neznašově se nachází hrobka rodu Berchtoldů.

Kulturní památky a lidová architektura v obcích Vltavotýnska

Na Vltavotýnsku se nachází prvky jihočeské lidové architektury, s výrazným průnikem lokální formy stavitelství oblasti soběslavsko-veselských blat, které s mikroregionem sousedí na východě. I přesto, že místní lidová architektura nepředstavuje vyhraněný okresek svébytné regionální (či lokální) formy lidového domu v českých zemích, nachází se zde řada velmi hodnotných objektů (např. v obcích Všečeč, Sedlec, Hartmanice, Doubrava či Dobšice).

Technické památky

V Týně nad Vltavou je za technickou památku prohlášen Železný most z roku 1892. Po rekonstrukci v roce 1996 byl most uzavřen pro silniční dopravu. Dnes je součástí klidové zóny a hojně ho využívají pěší turisté. V souvislosti s projektem splavnění Vltavy se nyní řeší nízká podjezdová výška mostu. Most potřebuje znovu nutně zrekonstruovat (negativně se na jeho stavu podepsaly mj. i povodně v roce 2002).

2.1.5.3 Spolková činnost, volnočasové aktivity

Městský dům dětí a mládeže Týn nad Vltavou (MěDDM)

Výhodné umístění budovy MěDDM ve středu města usnadňuje dětem docházku do různých forem zájmového vzdělávání. Do pravidelné činnosti MěDDM je zapojeno přibližně 600 dětí a mládeže z celého Vltavotýnska.

Pravidelnou činnost průměrně v 65 zájmových útvarech zajišťují čtyři stálí zaměstnanci a cca 40 externích pracovníků. Nejoblíbenějšími se staly obory výtvarné, taneční, sportovní, radio, mažoretky, šití, plastиковí modeláři, společenské kluby mládeže a kluby předškolních dětí. Mnohé obory pracují pravidelně také o víkendech, kdy mohou přijít i ty děti, které v týdnu odjíždí na internáty. MěDDM se snaží každé září doplnit nabídku zájmových útvarů o další obory, aby činnost byla co nejpestřejší.

V průběhu roku a o víkendech MěDDM organizuje na 60 akcí a soutěží pro děti i širokou veřejnost. O letních prázdninách nabízí pravidelně 5 až 6 táborů v tuzemsku i v zahraničí. O jarních prázdninách pravidelně organizuje 2 lyžařské pobyty na horách a příměstský tábor.

Městskému domu dětí a mládeže se podařilo navázat dobrou spoluprací se všemi školskými zařízeními i s občanskými sdruženími ve městě a okolí. V současné době středisko volného času úspěšně plní velmi významnou roli při komplexní výchově mladé generace.

Junák Týn nad Vltavou, Svobodný oddíl Brontosaurus a další mládežnické oddíly

V roce 1990 byla v Týně nad Vltavou obnovena činnost skautingu a středisko Junáka zde funguje dodnes (má cca 35 dětí a 10 dospělých vedoucích). V rámci střediska fungují čtyři družiny, které se scházejí pravidelně jednou za týden v pátek. Na schůzkách se učí uzle, morseovku, poznávají přírodu, sportují a hrají různé hry. Družiny během roku vyráží na víkendové výpravy na skautské základny v okolí a o prázdninách tráví 14 dní na stanovém táboře.

Oddíl Brontosaurus pořádá zajímavé výlety, pobyty v přírodě i jiné akce. Činnost: orientační běh, lyžařské výpravy, bojové hry, vodácký výcvik, organizace pochodu „Podzimní šlápota“, táboření.

Na děti a mládež je samozřejmě zaměřena i činnost řady dalších spolků uvedených níže.

Spolky, organizace a sdružení

V obcích mikroregionu probíhá bohatá spolková činnost, především prostřednictvím Svazu dobrovolných hasičů (SDH), Českého mysliveckého svazu (ČMS), Českého rybářského svazu (ČRS), dále pak Českého červeného kříže (ČČK), Českého zahrádkářského svazu, Českého svazu žen (ČSŽ) a Českého svazu včelařů (ČSV). V Dražíci mají Vesnický spolek. V Chrástěanech založili Sluníčko (matky s dětmi). Ve Všemyslicích je to Divadelní spolek Tyl, Svaz invalidů a Kynologický klub. Členové spolků se účastní různých soutěží, výstav, a přehlídek. Pomáhají v obci organizovat kulturní nebo společenské akce.

Významným spolkem, i z pohledu turistického ruchu, je Sdružená obec baráčníku VITORAZ, která mj. nabízí procházky po městě s výkladem, pravidelně organizuje tematické výstavy na rychtě, kde je také minimuzeum krojů, a účastní se různých městských akcí.

Dalšími spolky a sdruženími na Vltavotýnsku jsou např., Veteráni - Spolek bývalých vojáků, Český svaz chovatelů drobného zvířectva a Kynologická organizace, Sportovní klub Pejskaři, Občanské sdružení Týna, o. s. Activ, Občanské sdružení Pomoc Týn nad Vltavou, Semenec, o.p.s., Občanské sdružení PRO-ODPAD, Spolek pro rozvoj regionu, Farmářské centrum VLTAVA, z.s., MAS Vltava, z.s., Okrašlovací spolek mikroregionu Vltavotýnsko, o.s., Klub seniorů Šance a další.

Tab. 30. Zastoupení nejčastějších spolků v jednotlivých obcích Vltavotýnska

Obec	SDH	ČMS	ČRS	ČČK	ČSŽ	ČSV
Bečice	x					
Čenkov u Bechyně	x	x				
Dobšice	x	x				
Dolní Bukovsko	x	x			x	x
Dražíč	x	x				
Hartmanice	x	x		x		
Horní Kněžeklady	x			x		
Hosty	x	x				
Chrástany	x	x				
Modrá Hůrka	x					x
Temelín	x	x				x
Týn nad Vltavou	x	x	x	x		x
Všemslice	x	x		x		
Žimutice	x			x		

Zdroj: MAS Vltava

Z předešlého výčtu je patrné, že spolková činnost je na Vltavotýnsku velmi rozšířená. Spolky přispívají k udržování tradic, péči o přírodu, kulturní památky, výchovu a vzdělávání dětí a mládeže, odbornému vzdělávání široké veřejnosti atd. Častým problémem místních spolků a sdružení je však absence vlastních prostor ke scházení se a realizaci své činnosti, případně nevyhovující stávající prostory, ať už z důvodů nutné rekonstrukce či z důvodu nejisté budoucnosti (např. hrozba ukončení nájmu apod.).

2.1.6 Veřejná správa, krizové řízení

Krizové řízení zajišťuje pro celý mikroregion město Týn nad Vltavou. Krizové řízení zahrnuje souhrn řídicích činností věcně příslušných orgánů, zaměřených na analýzu a vyhodnocení bezpečnostních rizik, plánování, organizování, realizaci a kontrolu činností prováděných v souvislosti s řešením krizové situace. Pracoviště Krizového řízení bylo zřízeno 1. listopadu 2000. Jeho náplní bylo a je zabezpečit zpracování krizového plánu města, zajistit připravenost města na řešení mimořádných událostí (havárie ohrožující život, zdraví nebo majetek, epidemie, povodně, požáry, zemětřesení apod.), zajistit provádění záchranných a likvidačních prací a ochranu obyvatelstva. K zabezpečení tohoto úkolu město shromažďuje a eviduje údaje nezbytné pro zpracování krizového plánu, spolupracuje se složkami integrovaného záchranného systému (Hasičský záchranný sbor ČR, jednotky požární ochrany zařazené do plošného pokrytí kraje, zdravotnická záchranná služba a Policie České republiky), organizuje činnost krizového štábu, zabezpečuje ochranu utajovaných informací apod. Zabezpečuje a provádí zpracovávání potřebné dokumentace pro přípravu a řešení vojenských i nevojenských krizových situací. Dále poskytuje informace o ochraně obyvatelstva široké veřejnosti, seznamuje právnické a fyzické osoby s charakterem možného ohrožení, s připravovanými krizovými opatřeními a se způsoby jejich provedení. Provádí samostatně nebo ve spolupráci s Krajským úřadem Jihočeského kraje prevenci před mimořádnými událostmi prostřednictvím přednášek ve školách a v dalších organizacích.

Bezpečnostní analýza mikroregionu

Město Týn nad Vltavou jako obec s rozšířenou působností ani žádná obec z mikroregionu nemají zpracovávánu bezpečnostní analýzu, strategie či koncepci prevence kriminality.

Protipovodňová opatření

Město Týn nad Vltavou má zpracován povodňový plán obce s rozšířenou působností (na celý správní obvod obce s rozšířenou působností) a dále povodňový plán města, který zahrnuje také městské části na významných vodních tocích (Hněvkovice, Břehy, Koloděje nad Lužnicí a Nuzice – chatové oblasti). Z protipovodňových opatření byla realizována přehrážka Hlinky se záchytným suchým poldrem pro retenci přívalových srážek, dále zprůchodnění a zkapacitnění vodoteče v části Koloděje nad Lužnicí – Cihelny a osazení zpětných klapek na některých kanalizačních výpustích v Týně nad Vltavou. Pro povodňovou ochranu městské části Nuzice byla zpracována studie odtokových poměrů. V Kolodějích nad Lužnicí – pravém břehu před mostem je v územním plánu zapracována obnova původní protipovodňové zdi u nábřežní komunikace.

Protipovodňová opatření se snaží řešit i ostatní obce mikroregionu, i když většina z nich není v přímém ohrožení případnou povodní z koryt řek Vltavy a Lužnice. Potýkají se však s rizikem náhlých záplav z protržených hrází rybníků či z polí. Řešení protipovodňových opatření (např. posílení retenční schopnosti krajiny) je však poměrně nákladnou záležitostí, na kterou rozpočty zejména menších obcí nestačí.

Zóna havarijního plánování JE Temelín

V srpnu 1997 stanovil Státní úřad pro jadernou bezpečnost velikost zóny havarijního plánování na 13 km od středu JE Temelín. V této zóně leží podstatná část území mikroregionu Vltavotýnsko s výjimkou obce Hartmanice, Dolní Bukovsko, Dražič a jejich osad.

Graf 5. Schématické znázornění zóny havarijního plánování

Schématické znázornění zóny havarijního plánování 13 km



Zdroj: MAS Vltava

Integrovaný záchranný systém

Pojmem integrovaný záchranný systém se rozumí koordinovaný postup jeho složek při přípravě na mimořádné události a při provádění záchranných a likvidačních prací. Základním právním předpisem je zákon 239/2000 Sb. o integrovaném záchranném systému. Integrovaný záchranný systém (IZS) existuje v Česku od roku 2001. Hlavním koordinátorem integrovaného záchranného systému v Česku je Hasičský záchranný sbor České republiky. Pokud na místě neštěstí zasahuje více složek IZS, velitelem zásahu se stává vedoucí člen složky, jejíž činnost je na místě převažující.

Základní složky IZS zajišťují nepřetržitou pohotovost pro příjem ohlášení vzniku mimořádné události, její vyhodnocení a neodkladný zásah v místě mimořádné události. Tvoří jej: Hasičský záchranný sbor České republiky (HZS ČR), jednotky požární ochrany zařazené do plošného pokrytí kraje jednotkami požární ochrany, zdravotnická záchranná služba a Policie České republiky (PČR).

Ostatní složky IZS poskytují při záchranných a likvidačních pracích plánovanou pomoc na vyžádání. V době krizových stavů se stávají ostatními složkami integrovaného záchranného systému také odborná zdravotnická zařízení na úrovni fakultních nemocnic pro poskytování specializované péče. Tvoří jej např. obecní resp. městská policie, vyčleněné síly a prostředky ozbrojených sil, orgány ochrany veřejného zdraví, havarijní, pohotovostní, odborné a jiné služby, zařízení civilní ochrany či neziskové organizace a sdružení občanů, která lze využít k záchranným a likvidačním pracím.

Jednotky sborů dobrovolných hasičů (JSDH) doplňují činnost profesionálních hasičských sborů a činnost hasičských útvarů průmyslových a podobných firem. JSDH jsou organizačními složkami města Týn nad Vltavou v souladu se zákonem č. 133/1985 Sb. O požární ochraně, §68, Sbory dobrovolných hasičů (SDH) jsou občanská sdružení SDH (Sdružení hasičů Čech, Moravy a Slezska, Česká hasičská jednota, Moravská hasičská jednota) a bývají sponzorovány obcemi nebo firmami a jako subjekty se nepodílejí na zásahových a likvidačních pracích při řešení mimořádných událostí. K mimořádným událostem vyjíždějí JSDH, které zřizují obce nebo podniky jako svou organizační složku. Kromě hašení požárů zasahují hasiči včetně dobrovolných obvykle také při povodních, jiných živelních pohromách, ekologických haváriích, pomáhají při dopravních nehodách a dalších mimořádných událostech, poskytují technickou pomoc. Spolupůsobí též při prevenci požárů a prevenci dalších podobných nežádoucích událostí.

Na Vltavotýnsku fungují profesionální hasiči HZS ČR na požární stanici v Týně nad Vltavou společně s JSDH Týn nad Vltavou (v kategorii JPO II.). Samostatnou profesionální jednotku HZS podniku má areál JE Temelín. V každé ze 14 obcí na Vltavotýnsku funguje minimálně 1 jednotka SDH. V Týně nad Vltavou jsou JSDH přímo v samotném městě (JPO II), dále pak v Netěchovicích, Nuzicích, Předčicích, Kolodějích nad Lužnicí (všechny JPO V). JSDH Chrástany a Dolní Bukovsko jsou zařazené do kategorie JPO III, ostatních 30 JSDH na Vltavotýnsku spadá do kategorie JPO V.

JSDH zřizované městem Týn nad Vltavou jsou vybaveny dostatečným způsobem (zejména díky podpoře státu na zvýšení akceschopnosti těchto jednotek po povodních v roce 2013), a jsou schopny zasahovat ve svých oblastech při krizových situacích. Všechny hasičské zbrojnice těchto jednotek prošly rekonstrukcí. Horší situace je však v ostatních, zejména menších, obcích. Problé-

ROZVOJOVÁ STRATEGIE VLTAVOTÝNSKA 2014 - 2020

mem je často zastaralé či nedostačující vybavení a také nevyhovující prostory, kde je technika uskladněná a kde jednotky SDH sídlí. Objekty většiny SDH v mikroregionu potřebují rekonstrukci.

Rychlou záchrannou službu v Týně nad Vltavou zajišťuje Zdravotní záchranná služba Jihočeského kraje s posádkou rychlé lékařské pomoci (RLP). Další zdravotní záchrannou službu (ZZS) zajišťuje JE Temelín ve svém areálu ve spolupráci se ZZS Jihočeského kraje. V Týně pak ještě funguje Lékařská služba první pomoci (LSPP).

Policie České republiky má na Vltavotýnsku obvodní oddělení v Týně nad Vltavou. Např. obce v okolí Dolního Bukovska však spadají pod policejní stanici Ševětín. Problémem je zejména nízký počet policistů PČR. Městská policie (MP) funguje v Týně nad Vltavou, smluvně pak vypomáhá v obcích Temelín a Všemyslice. Aktuálně je k dispozici 5 strážníků, do konce roku 2016 je však naplánováno rozšíření o další 4 strážníky. Navýšení počtu strážníků na 9 umožní pokrýt nepřetržitý provoz MP.

2.2 SWOT ANALÝZA

2.2.1 SWOT ANALÝZA – Infrastruktura a životní prostředí

Silné stránky	Slabé stránky
<ul style="list-style-type: none"> - lokalita Pastviny v areálu býv.kasáren v Týně (byt. výstavba, rozvoj podnikání) - snížení znečištění ovzduší dodávkou tepla z jaderné elektrárny a vytápění plynem - lodní úvaziště a obnovené nábřeží v Týně - budování ČOV v obcích n/Vlt. - čistý tok Vltavy - chráněná území (Kamýk, Židova strouha, Bučina) - významné krajinné prvky - vlastní zdroje pitné vody (Bukovská voda) - obecné zlepšování životního prostředí - systém separace a nakládání s odpady - nový sběrný dvůr v Dolním Bukovsku - zrekonstruovaný sběrný dvůr v Týně nad Vlt. - odpadová firma s podílem vlastnických práv města Týna nad Vltavou (Rumpold – T, s.r.o.) - chráněná dílna pro likvidaci elektroodpadu - místní skládka s možností rozšíření - fungující kompostárna s dostateč. kapacitou - mobilní linka na drcení bioodpadů a biomasy - funkční zařízení pro nakládání s kuch.zbytky - aktivní neziskové organizace v oblasti osvěty a vzdělávání v oblasti odpadů - zkušenost obcí s čerpáním dotací v obl. odpadového hospodářství 	<ul style="list-style-type: none"> - znečištění ovzduší topením pevnými palivy - eutrofizace vodních toků (špinavá Lužnice) - neudržované pozemky - chybí alternativně a extenzivně obhospodařované pozemky - chybí pastviny - zanedbaná péče o zeleň - špatný stav silnic II. a III. třídy - přemnožení zvěře - nevyhovující kanalizace v některých obcích - zrušení železniční osobní přepravy - špatné spojení mimo okres ČB - nepřítomnost zpracovatelských podniků pro materiální využití tříděného odpadu - nesourodost v přístupu k třídění a ke svozov. firmám (každá obec svou, sml.na různé délky, různá výše poplatků atd.) - nízká motivace ke třídění (např. v souvislosti s vyšší poplatků za odpady) - vysoký podíl sdruženého komunál. Odpadu - chybí odborník na OH a smluvní podmínky (odpadář, právník)
Příležitosti	Hrozby
<ul style="list-style-type: none"> - projekt splavnění Vltavy - rozvoj infrastruktury v návaznosti na cykloturistické trasy - docílit vyváženosti krajiny (obhospodařovaná = neobhospodařovaná) - regenerace hospodářské krajiny - vytvořit analýzu krajiny - obnova veřejné zeleně - vytvoření zón klidu v obytných částech - využití odpadů lokálními firmami - vybavení na separaci a recyklaci komunálního odpadu - ekologické vzdělávání - protipovodňová opatření - podpora a rozvoj ekologických center - začlenění JETE do života mikroregionu - využívání obnovitelných zdrojů energie 	<ul style="list-style-type: none"> - dostavba JETE bez ohledu na život v okolí - ohrožení zdroje pitné vody vnějšími vlivy (stavba dálnice, zemědělské podniky) - definitivní zrušení železniční dopravy - omezená kapacita skládky, dočasnost - vysoké riziko ekologické zátěže a nákladů na budoucí revitalizaci skládky - nízká motivace pro separaci odpadů, neřešení situace - navýšení poplatků za skládkování a následný vznik černých skládek - špatná ekonomická situace obyvatel vede k šetření – mohou se pod ekon. tlakem chovat neekologicky (pálení plastů, atp.) - změna legislativy v odpad. hospodářství

ROZVOJOVÁ STRATEGIE VLTAVOTÝNSKA 2014 - 2020

- | | |
|--|--|
| <ul style="list-style-type: none">- půjčovna hospodářského zvířectva- spolupráce obcí v obl. odpad. hospodářství
(výměna zkušeností, vyjednávací síla)- aktivní místní odpadářské firmy- stabilní osvětové organizace, ochotné školy
k osvětě a výchově v obl. odpad.hospodářství | |
|--|--|

2.2.2 SWOT ANALÝZA – Zemědělství a podnikání

Silné stránky	Slabé stránky
<ul style="list-style-type: none"> - existence průmyslové zóny - tradice truhlářské výroby a školství - produkce sazebního materiálu rychle rostoucích dřevin - udržování krajiny a využívání pozemků - ochota lidí podnikat v zemědělství - existence Farmářského centra Vltava - rozvíjení mikropodniků - přížpůsobování drobných živnostníků - odbyt zemědělských komodit pro energetické účely - možnost čerpání dotací 	<ul style="list-style-type: none"> - zastaralost zemědělské infrastruktury - nedostatečná atraktivita zpustlých a neudržovaných pozemků - nedostatečné vybavení zemědělské techniky (zastaralé stroje) - neexistence zpracování místních zemědělských výrobků na farmách - meliorační a cestní sítě - nezpracované pozemkové úpravy - malý místní odbyt lokálních výrobků - malá úrodnost půd - velká svažitost a nesourodost v důsledku velkých řek - nízké srážky v důsledku existence JETE - v mikroregionu chybí výkupní družstvo (sklad) - výkyvy měnového kurzu při čerpání dotací - úbytek kvalifikovaných pracovních sil v zemědělství - chybí finanční prostředky - složitá administrativa
Příležitosti	Hrozby
<ul style="list-style-type: none"> - využití areálu kasáren v Dobšicích a v Týně n/Vlt. pro podnikatelské účely - podpora vzniku průmyslu a nových pracovních příležitostí - rozvoj agroturistiky a ekologického zemědělství - podpora a distribuce místních výrobků - podpora vzniku průmyslu - pěstování technických plodin - využívání obnovitelných zdrojů energie - rozvoj dřevařské výroby - zpracování obilovin na biolih - řešení nakládání s biomasou - zpracování a prodej místních zemědělských produktů - rozvoj CR a venkovské kultury 	<ul style="list-style-type: none"> - nezájem vlastníků pozemků - výstavba obchodních center v obytných zónách - složité předpisy založení výroby místních produktů - nejasná zemědělská koncepce státu - bankroty zemědělských podniků - snížení výměry LFA v mikroregionu - nízký zájem investorů - nízká podpora drobných živnostníků ze str. státu - výkyvy realizačních cen zemědělské produkce - nemožnost převodu kvót na pasená zvířata - neobvyklý výskyt klimatických výkyvů - vysoká rozloha luk z důvodu ochrany proti povodním - užívání pozemků firmami sídlících mimo mikroregion - změna zemědělské politiky

2.2.3 SWOT ANALÝZA – Lidské zdroje, občanská vybavenost

Silné stránky	Slabé stránky
<ul style="list-style-type: none"> - výběr více poskytovatelů služeb pro seniory - široké spektrum služeb pro seniory - existence polikliniky - vstřícnost a finanční podpora města (soc.sl.) - dobře a dlouhodobě fungující poskytovatelé péče o zdravotně postižené občany - existence chráněných dílen - dobrá komunikace zadavatel – poskytovatel - zkušenosti s komunitním plánováním sociál. služeb - Týn nad Vltavou je ORP - 2 nízkoprahová zařízení pro děti a mládež - MěDDM a další zájmové aktivity pro děti - skatepark - sociální pracovnice města - terénní program pro uživatele drog - rozšiřování městské policie - relativně dobrá vybavenost škol – jídelny, družiny, sportovní vyžití - poměrně dostatečné zkušeností s čerpáním fondů pro rozvoj škol 	<ul style="list-style-type: none"> - vstupní poplatek do DsPS - málo odborných lékařů a s tím související kvalita lékařů (není konkurence) - veřejná doprava, doprava po městě - sloučení sociálních bytů a DsPS - ORP Týn nad Vltavou je jediná v jihočeském kraji, kde není domov pro seniory - bariéry (např. vstup do MěDDM, ZŠ Hlinecká, ZŠ Malá Strana, venkovské školy) - ani v okolí není nabídka odlehčovacích služeb - chybí psycholog na školách - málo policistů PČR - velké sídliště Hlinky - existence automatů a dalších společensky nežádoucích aktivit - zvyšující se počet lidí, kteří propadají do chudoby, zadluženosti a sociál. vyloučení - rušení mateřských škol v minulosti a nyní nedostatečná kapacita - absence jeslí - málo dětí v ZŠ zejména mimo Týn n. Vltavou (negativní vliv na ekonomiku škol) - vysoký průměrný věk v menších obcích
Příležitosti	Hrozby
<ul style="list-style-type: none"> - vznik domova pro seniory - rozšíření kapacity chráněných dílen - volnočasové aktivity pro seniory - aktivity MěDDM směrem k seniorům - informovanost o nabídkách služeb v okolí - pokračování komunitního plánování soc. služ. - společenská místnost v DsPS - vznik týdenního a denního stacionáře, odlehčovací služby (Nuzice) - zapojování dětí se ZP do běžných volnočasových aktivit - práce s žáky na učilišti v Hněvkovicích - městský kamerový systém - rozšíření terénního programu o noční terén - komise prevence kriminality a plán prevence kriminality - dotace EU - sociální podniky zajišťující veřejné služby - využití kapacit škol k celoživotnímu vzdělávání i mimoškolním aktivitám - spolupráce škol na horizontální i vertikální úrovni - využití fondů EU pro zvýšení kvality výuky a investiční vybavenosti škol 	<ul style="list-style-type: none"> - časté změny v soc. systému, nestabilní politic. situace - neschopnost seniorů zaplatit si sociální služby - snižování dotací - snižování kvalifikace a kapacity zaměstnanců v soc. službách v důsledku nedostatku peněz - malé území na specifické soc. služby - náročná administrativa v souvislosti s čerpáním dotací - nárůst sociálních problémů v souvislosti se zadlužeností a sociálním vyloučením - nedostatečný počet a kvalita lékařů - neustále se měnící legislativa v oblasti školství - zvyšování administrativní zátěže škol - tendence rodičů umisťovat děti do městských škol

2.2.4 SWOT ANALÝZA – Cestovní ruch, sport, kultura, spolky

Silné stránky	Slabé stránky
<ul style="list-style-type: none"> - území na soutoku dvou turisticky atraktivních řek - poloha v centrální oblasti jižních Čech - turisticky atraktivní vzhled a udržované centrum mikroregionu (měst.památková zóna) - malebný vizuální vzhled středu obcí - turistický potenciál, image zdravého prostředí, bohaté kulturní dědictví - možnost agroturistiky, síť hiposteze - výborné podmínky pro rekreační rybaření, houbaření - kulturní život v Týně, vzrůst počtu kulturn.akcí - rozšířené spektrum akcí v kultuře, sportu a spolkových činností díky Oranžovému roku - aktivní spolky, podpora českých tradic - budování naučných stezek (Nauč. lesní stezka Semenec, Z Týna na Onen svět, Za nezná-šovským kohoutem, Mezinár.stezka Lužnice) - Vltavská cyklostezka - značené cyklotrasy po atraktivních lokalitách - otáčivé hlediště - nová expozice muzea v Týně, podzem.chodby - muzeum historických vozidel v Pořežanech - Jihočeské zeměděl. muzeum v Netěchovicích - Přírodovědné muzeum Semenec - zámek Mitrowicz v Kolodějích - expozice „Křížovatka cest – svatojakubská cesta“ v kostele sv.Jakuba, otevření veřejnosti - unikátní barokní varhany v kostele sv. Jakuba - skatepark - rozšíření lodní dopravy - provozování cyklobusů přes léto - zvyšující se kvalita a úroveň kempů v mikror. - publikace o historii mikroregionu - www stránky města a mikroregionu - existence Infocentra mikroregionu - Informační centrum JE Temelín - Katalog turistických produktů na Vltavotýnsku - Regionální značka Vltavotýnsko - Tradiční farmářské trhy - Letní putovní kino - Vznik nových organizací a spolků - Music klub Sokolovna - Venkovská tržnice – internet. informační systém - zvýšení počtu akcí ve Sportovní hale - zvýšení počtu veřejných toalet - kvalitní voda z kohoutku - účast na veletrzích (Živitelka, Jihoč. kompas) 	<ul style="list-style-type: none"> - nedostatek kvalitních ubytovacích a stravovacích zařízení - chybí kvalitní kemp v bezprostřední blízkosti Týna n.Vlt. - zimní sezóna je na Vltavotýnsku turisticky nezajímavá - nedostatečná publicita sportovních akcí - nevyužitý turistický potenciál přehrady - zrušení osobní vlakové dopravy Týn – Číčenice, nahrazení autobusy s omezením spojů - dostupnost propojení na důležité vlakové uzly - nízká až špatná kvalita silnic, průjezdnost mikroregionem - negativní vliv JE Temelín na turistiku - neexistence cestovní agentury s vlastními produkty - chybí průvodcovské služby (nabízí pouze Sdružená obec baráčníků VITORAZ) - chybí půjčovny kol, inline, loděk, šlapadel a osobních aut - chybí klimatizace v MCKV Sokolovna - jazyková bariéra - nedostačující infrastruktura vodních cest (chybí přístav a s tím související služby pro turisty plavící se na lodi po Vltavě)

ROZVOJOVÁ STRATEGIE VLTAVOTÝNSKA 2014 - 2020

<ul style="list-style-type: none"> - zrekonstruovaná rozhledna Kamýk - otevření tvrze Býšov - významné sportovní akce, dobré sportovní zázemí kanoistiky, hala - různé příležitosti sportovního vyžití - místní pěstitelská pálenice, výroba piva - pestré adventní akce v Týně a okolních obcích 	
Příležitosti	Hrozby
<ul style="list-style-type: none"> - vytvoření strategie cestovního ruchu a destinačního managementu - vytvoření nového turistického regionu Vltava resort - vytvoření společného informačního internetového systému - vybudování Centra mikroregionální sounáležitosti - pokračování budování cyklostezek (dověšení úseku Břehe – Hněvkovice, Neznašov – Týn, Hněvkovice – Týn levý břeh) - zvýšení kvality restauračních zařízení - splavnění Vltavy - pořádání MS v kanoistickém maratónu apod. sportovních akcí - zpřístupnění a využití starých zemědělských statků, tvrzí a zámků - využití Informačního centra JETE pro spolupráci na propagaci mikroregionu - vybudování kvalitního značení turistických cílů - vytvoření nových turistických cílů – Svatojakubská cesta, trasa Vitis, obnova rozhleden, expozice v přírodě, apod. - intenzivnější spolupráce s CK zaměřenými na turistiku v jihočeském regionu - větší propagace mikroregionu (výstavy a veletrhy CR, tisk propagačních materiálů, spolupráce s JCCR a s agenturou Czechtourism) - společná propagace jednotlivých subjektů v CR - tvorba turistických balíčků pro jednotlivé cílové skupiny, prezentace turistických produktů, zajištění slevového systému pro turisty - zaměření propagace mikroregionu i na zahraniční turistickou klientelu - budování turistických stezek - pořízení mikrobuse – taxi pro mikroregion 	<ul style="list-style-type: none"> - povodně, klimatické pohromy, sucho, vichřice, - kolísání hladiny řek - závislost na autobusové dopravě (ČSAD Jihotrans) - zastavení dotací z Oranžového roku a ukončení podpory investičních akcí v souvislosti se zrušením dostavby JETE

2.2.5 SWOT ANALÝZA – Veřejná správa, krizové řízení

Silné stránky	Slabé stránky
<ul style="list-style-type: none"> - existence zóny havarijního plánování JE Temelín - celistvost a kompaktnost mikroregionu Vltavotýnsko - existence protipovodňového plánu pro mikroregion - dlouhodobá dobře fungující spolupráce všech starostů v rámci Sdružení měst a obcí Vltava (SMO Vltava) - samostatný referent krizového řízení pro mikroregion 	<ul style="list-style-type: none"> - chybí bezpečnostní analýza mikroregionu - málo policistů PČR
Příležitosti	Hrozby
<ul style="list-style-type: none"> - vzdělávání a osvětová činnost - realizace protipovodňových opatření - podpora jednotek SDH v celém mikroregionu - rozšíření městské policie - rozšíření spolupráce měst.policie s ostatními obcemi - městský kamerový systém v Týně nad Vltavou - komise prevence kriminality a plán prevence kriminality - dotace EU 	<ul style="list-style-type: none"> - stále častěji se opakující živelní pohromy - havárie JE Temelín - nárůst sociálních problémů a kriminality v souvislosti se zadlužeností a sociálním vyloučením

2.3 Analýza problémů a potřeb

Absorpční kapacita a potenciál území Vltavotýnska se prokázal již při realizaci Strategického plánu Leader 2007 – 2013 (SPL). Poptávka po financování projektů z dotačních zdrojů byla násobně vyšší, než co umožňovala alokace v rámci realizace SPL. Mnoho projektových námětů tak žadatelé odložili na programovací období 2014 - 2020. Problémy a potřeby území se v čase vyvíjejí, ale obecně zůstávají konzistentní.

Níže je uvedený výčet základních identifikovaných problémů a potřeb v území napříč jednotlivými strategickými cíli rozvoje Vltavotýnska:

- nedostatečná kvalita a bezpečnost dopravní a související doprovodné infrastruktury
- problematika zabezpečení kvalitního a dostupného vzdělání všech věkových kategorií
- nutnost podpory mladých rodin s dětmi
- problematika zachování resp. potřeba zlepšení kvality a dostupnosti sociálních služeb
- nutnost podpory sociálního začleňování osob sociálně vyloučených a prevence
- nutnost podpory komunitní sociální práce a terénních a ambulantních sociálních služeb
- nízká konkurenceschopnost zemědělců
- nutnost podpory uvádění výrobků na trh a spolupráce prvovýrobců a odbytu výrobků
- nutnost podpory zakládání a rozvoje především drobných podniků

3 Strategická část

3.1 Mise strategie Vltavotýnska

Strategie je zpracována jako základní koncepční dokument pro kvalitativní rozvoj mikroregionu.

Strategie jako základní koncepční dokument ve střednědobém horizontu.

Strategie respektující trvale udržitelný rozvoj, který je postaven na potřebě vyrovnanosti tří základních pilířů života - ekonomický rozměr, sociální rozměr a environmentální rozměr.

Strategie založená na principech:

- metody LEADER (strategie tvořená ze zdola nahoru)
- rozvoje partnerství na místní, národní a mezinárodní úrovni
- vytváření sítí na horizontální a vertikální úrovni
- podporujících spolupráci a inovaci

3.2 Vize mikroregionu Vltavotýnsko

Mikroregion s rozvinutým tradičním malým a středním podnikáním, včetně zemědělství zaměřené na ekologii a bioprodukcí, s využitím dosavadního potenciálu. Mikroregion podporující zdravý a kvalitní život všech obyvatel, dostupné zdravotní a sociální služby i pro seniory, rozvoj vzdělanosti, školství, kultury a sportu. Mikroregion s rozvinutou dopravní infrastrukturou, využívající obnovitelné zdroje energie, chránící své přírodní bohatství, kulturní a historické památky a klidné venkovské prostředí. Mikroregion navazující na přírodní, kulturní a historické dědictví, využívající vlastní turistický potenciál, se širokou nabídkou služeb pro rekreaci návštěvníků a odpočinek místních obyvatel.

Globální cíle

- Zvyšování vzdělanostní úrovně napříč strategickými cíli
- Podpora spolupráce na vertikální a horizontální úrovni napříč strategickými cíli, a to na lokální, národní a mezinárodní úrovni
- Vytváření podmínek pro podnikání a kvalitní život v mikroregionu napříč generacemi s ohledem na trvale udržitelný rozvoj

3.3 Strategické cíle rozvoje Vltavotýnska

3.3.1 Strategický cíl 1: Zemědělství a podnikání

Charakteristickým rysem podnikání na Vltavotýnsku je poměrně hojný počet malých a středních živností. Podpora obchodních sítí, poskytování různorodých služeb využívaných v každodenním životě a všeobecně podnikání na venkově má vliv na zvyšování zaměstnanosti, což pozitivně působí na trvalé osidlování a udržování života v malých obcích.

Místní podnikatelé, aby obstáli ve stále se zvyšující konkurenci velkých podniků, musí hledat další, mnohdy alternativní, způsoby hospodaření. V mikroregionu se nachází mnoho nevyužívaných, zchátralých průmyslových ale i zemědělských budov. Jejich využívání k podnikání brání nevyřešená situace ohledně vlastnictví budov nebo různé předpisy, které již objekty nesplňují.

Vzhledem k vysokému zastoupení zemědělsky využitelné půdy je zemědělství významným odvětvím hospodářství Vltavotýnska. Vlastnosti a složení půdy dávají zemědělcům možnost zabývat se rostlinnou i živočišnou výrobou. Tradiční postupy zemědělské výroby však již nestačí k dostatečné prosperitě hospodaření, je třeba je podporovat a doplňovat o nové alternativní způsoby podnikání, které se tak mohou stát hlavním zdrojem příjmů v zemědělství. V mikroregionu není žádné odbytové družstvo, které by pomohlo zemědělcům k rychlejšímu odbytu a ziskům z jejich výroby. Zároveň funguje k propagaci výroby na mikroregionální úrovni. Regionální značka Vltavotýnsko, která slouží jako známka kvality na trhu i mimo mikroregion.

Zemědělská výroba se potýká s tlakem na snížení produkce potravin. Rolníci jsou nuceni zabývat se dalšími možnostmi pěstování a odbytu produkce, například ekologickým zemědělstvím, agroturistikou nebo rybníkářstvím.

Rybníkářství na Vltavotýnsku má dlouholetou tradici. Jeho udržení a rozvoj poskytne podnikatelům další alternativní zdroj příjmů

Specifický cíl 1a) Zvyšování konkurenceschopnosti zemědělců

Specifický cíl 1a) se zaměřuje na investice do modernizace a výstavby zemědělských objektů, modernizace technologií a zemědělské techniky včetně zemědělských vozidel, podporu zavádění inovací, podporu tvorby zpracovatelských a odbytových řetězců, speciálně zaměřených na výrobu a spotřebu v místě, zvyšování vzdělanosti a informovanosti zemědělců, trvale udržitelnému obhospodařování a rozvoji krajiny, podpora místní produkce.

9 23 01	Počet účastníků vzdělávání	osoby	Výstup
T3	Celkový počet vyškolených účastníků podle čl. 14 nařízení EU č. 1305/2013 (Vzdělávací akce)	osoby	Výsledek
9 37 01	Počet podpořených podniků/ příjemců	podniky	Výstup
9 48 00	Pracovní místa vytvořená v rámci podpořených projektů	FTE	Výsledek

9 37 01	Počet podpořených podniků/ příjemců	podniky	Výstup
9 48 00	Pracovní místa vytvořená v rámci podpořených projektů	FTE	Výsledek
9 31 02	Počet podpořených kooperačních činností	činnosti	Výstup
9 37 01	Počet podpořených podniků/ příjemců	podniky	Výstup

Opatření 1.1 Zvyšování kvalifikace zemědělců

Opatření se zaměřuje na podporu vzdělávacích a informačních akcí pro zemědělce včetně poradenství, podporu přenášení zkušeností do praxe. Podpora zahrnuje činnosti v oblasti odborného vzdělávání a získávání dovedností a informační akce. Podpora je určena pro osoby pracující v odvětvích zemědělství, potravinářství a lesnictví, uživatele půdy a jiné hospodářské subjekty, jež jsou malými nebo středními podniky působícími ve venkovských oblastech.

Opatření 1.2 Modernizace zemědělských podniků

Opatření se zaměřuje na investice do modernizace objektů, snižování energetické náročnosti, využívání obnovitelných zdrojů energie, na investice do modernizace technologických procesů, investice do modernizace zemědělského vozového parku, rozšiřování spektra zemědělské výroby včetně pořízování hospodářských zvířat, diverzifikace nezemědělských činností, podporu sociálního podnikání v zemědělství a podpora ekologického zemědělství, podporu zahajování zemědělské činnosti. Podpora zahrnuje hmotné a nehmotné investice v živočišné a rostlinné výrobě, je určena na investice do zemědělských staveb a technologií pro živočišnou a rostlinnou výrobu a pro školkařskou produkci. Podporovány budou též investice na pořízení mobilních strojů pro zemědělskou výrobu a investice do pořízení peletovacích zařízení pro vlastní spotřebu v zemědělském podniku.

Opatření 1.3 Podpora zpracování zemědělských produktů a jejich uvádění na trh

Opatření se zaměřuje na podporu zavádění a rozvoje odbytových a zpracovatelských řetězců, podporu zavádění inovativních postupů, podporu odbytu místním zemědělským produktům, propagaci.

Opatření 1.4 Podpora odbytových řetězců s důrazem na výrobu a spotřebu v místě, spolupráce

Opatření se zaměřuje na podporu spolupráce zemědělců na regionální a horizontální úrovni, podpora spolupráce s výzkumnou sférou a na víceodvětvovou spolupráci, na podporu místních trhů a krátkých dodavatelských řetězců

Specifický cíl 1b) Rozvoj lesnictví, včelařství, rybníkářství s ohledem na trvale udržitelný rozvoj

Specifický cíl 1b) se zaměřuje na zvyšování vzdělanostní úrovně subjektů působících v lesnictví, včelařství a rybníkářství, včetně rozvoje potenciálů každé oblasti s ohledem na trvale udržitelný rozvoj.

ROZVOJOVÁ STRATEGIE VLTAVOTÝNSKA 2014 - 2020

9 23 01	Počet účastníků vzdělávání	osoby	Výstup
T3	Celkový počet vyškolených účastníků podle čl. 14 nařízení EU č. 1305/2013 (Vzdělávací akce)	osoby	Výsledek

9 37 01	Počet podpořených podniků/ příjemců	podniky	Výstup
9 48 00	Pracovní místa vytvořená v rámci podpořených projektů	FTE	Výsledek

9 37 01	Počet podpořených podniků/ příjemců	podniky	Výstup
9 48 00	Pracovní místa vytvořená v rámci podpořených projektů	FTE	Výsledek

9 31 02	Počet podpořených kooperačních činností	činnosti	Výstup
9 37 01	Počet podpořených podniků/ příjemců	podniky	Výstup

Opatření cíl 1.5 Efektivní využívání lesního potenciálu

Záměrem opatření je podpora rozvoje produkční funkce lesů, podpora rekreační a ekologické funkce lesů, snižování ekologických rizik v souvislosti s využíváním lesů, investice do modernizace lesní techniky a vybavenosti, podpora vzdělávacích a informačních akcí v lesnictví včetně poradenství, podpora zavádění inovativních postupů a přenosu zkušeností, spolupráce

Opatření cíl 1.6 Rozvoj rybníkářství

Záměrem opatření je podpora produkční funkce rybníků, podpora funkcí rybníků jako prevence živelných událostí, podpora rekreační funkce rybníků, podpora vzdělávacích a informačních akcí v lesnictví včetně poradenství, podpora zavádění inovativních postupů a přenosu zkušeností, spolupráce

Opatření cíl 1.7 Rozvoj včelařství

Záměrem opatření je podpora informační a poradenské činnosti pro včelaře včetně podpory pro začínající včelaře, opatření proti škodám na včelstvech, podpora odbytu a propagace včelích produktů, investice do modernizace vybavení a zázemí včelařů, podpora vzdělávacích a informačních akcí ve včelařství včetně poradenství, podpora zavádění inovativních postupů a přenosu zkušeností, spolupráce

Specifický cíl 1c) Vytváření podmínek a podpory pro konkurenceschopné podnikání

Specifický cíl 1c) se zaměřuje na zvyšování konkurenceschopnosti podniků prostřednictvím investic do vzdělávání, zavádění inovativních postupů, vytváření podmínek pro začínající podniky, spoluprací na vertikální a horizontální úrovni

ROZVOJOVÁ STRATEGIE VLTAVOTÝNSKA 2014 - 2020

9 37 01	Počet podpořených podniků/ příjemců	podniky	Výstup
9 48 00	Pracovní místa vytvořená v rámci podpořených projektů	FTE	Výsledek

9 23 01	Počet účastníků vzdělávání	osoby	Výstup
T3	Celkový počet vyškolených účastníků podle čl. 14 nařízení EU č. 1305/2013 (Vzdělávací akce)	osoby	Výsledek

9 31 02	Počet podpořených kooperačních činností	činnosti	Výstup
9 37 01	Počet podpořených podniků/ příjemců	podniky	Výstup

Opatření 1.7 Zvyšování kvalifikace zaměstnanců a podnikatelů

Záměrem opatření je podpora vzdělávacích a informačních akcí pro zemědělce včetně poradenství, podpora přenášení zkušeností do praxe

Opatření 1.8 Vytváření podmínek pro podnikání

Záměrem opatření je využití opuštěných objektů a ploch vhodných k podnikatelským aktivitám, podpora a vytváření podmínek pro zahájení podnikatelské činnosti, podpora tvorby podnikatelských inkubátorů, start-upů, klastrů, podpora podnikatelských platforem

Opatření 1.9 Modernizace podniků, zavádění inovací, podpora výzkumu a vývoje, spolupráce

Opatření se zaměřuje na investice do modernizace podnikatelských budov, úspory energie, využívání obnovitelných zdrojů energie, diverzifikaci činností, na investice do ICT, kvalitního širokopásmového internetového připojení a digitálních technologií. Dále je zaměření směřováno do investic do technologického vybavení, podpory sociálního podnikání, podpory výzkumu a vývoje, zavádění inovací, podpory spolupráce na vertikální a horizontální úrovni včetně spolupráce se vzdělávacími a výzkumnými institucemi (víceodvětvová spolupráce)

3.3.2 Strategický cíl 2: Lidské zdroje, občanská vybavenost

Vzdělání obyvatelstva je základním potenciálem pro rozvoj mikroregionu. Dostupnost kvalitního vzdělání všech stupňů a jeho návaznost na možnosti pracovního uplatnění je limitujícím faktorem ovlivňujícím míru odlivu obyvatel z venkova do velkých měst a příměstských lokalit. Stále rostoucí požadavky na odborné znalosti a dovednosti i potřeby aktivního životního stylu vyžadují funkční systém vzdělávání všech věkových kategorií obyvatelstva.

Spolupráce, kvalitní chod a propracovanost postupů sociálních institucí od veřejné správy až po neziskové organizace poskytující sociální služby je dobrým základem pro uspokojování základních životních potřeb obyvatelstva. Zajištění poskytování sociálních služeb pro seniory, osoby s různým druhem postižení přispěje ke spokojenosti obyvatel mikroregionu.

Zdravotnictví a zdravotnické doprovodné služby na Vltavotýnsku jsou zajištěny. Zdravotnictví se potýká se zastaráváním budov, zdravotnické techniky a s nedostatkem některých odborných lékařů. Tyto faktory snižují celkovou kvalitu zdravotnické péče v mikroregionu. Obyvatelé pak mnohdy hledají kvalitnější péči ve vzdálenějších městech, pro starší generaci je toto řešení obtížné.

Specifický cíl 2a) Rozvoj vzdělávacího systému

Specifický cíl 2a) se zaměřuje zvyšování kvality vzdělávacího systému a zajištění investic do modernizace objektů a vybavení a podporu inovativních přístupů a spolupráce.

6 00 00	Celkový počet účastníků	osoby	Výstup
5 00 01	Kapacita podpořených zařízení péče o děti nebo vzdělávacích zařízení	osoby	Výstup
6 70 10	Využívání podpořených služeb	osoby	Výsledek

5 00 00	Počet podpořených vzdělávacích zařízení	zařízení	Výstup
5 00 30	Podíl osob předčasně opouštějících vzdělávací systém	%	Výsledek
5 00 20	Podíl tříletých dětí umístěných v předškolním zařízení	%	Výsledek

Opatření 2.1 Zvýšení kvality výuky předškolního a školního vzdělávání

Záměrem opatření je podpora vzdělávacích a informačních akcí pro školy včetně poradenství, investice do zvyšování kvality výuky na všech úrovních, včetně specializovaných center v oblasti

trvale udržitelného rozvoje. Dále je záměrem podpora vzdělávání pedagogů a podpora při zajištění chybějících profesí ve školství (např. školní psycholog)

Opatření 2.2 Ostatní vzdělávání

Záměrem opatření je podpora celoživotního a speciálního vzdělávání zajišťovaného vzdělávacím systémem a neziskovými organizacemi, včetně specializovaných center v oblasti trvale udržitelného rozvoje a podpora vzdělání pracovníků organizací v oblasti lidských zdrojů mimo školský systém

Opatření 2.3 Podpora vzdělávání a péče o děti po skončení školního vyučování a v době školních prázdnin

Podporovány budou aktivity směřující k realizaci takové činnosti, která bude zaměřena na pomoc těmto komunitám zlepšit nebo obnovit jejich schopnost fungování mimo prostředí školní docházky. Bude preferován komplexní přístup, tedy víceúrovňový, se zapojením různých aktérů, bude realizována fáze vyjednávání konsensu, s využitím mnoha metod.

V celém procesu této práce budou vytvářeny podmínky pro participaci členů komunity, která je jako celek subjektem komunitní práce. Participace bude rozvíjena postupně, a to na základě motivace, aktivizace a nových zkušeností, posílení sebedůvěry, učení a motivací k uvědomělému trávení volného času. Zlepšení dostupnosti kvalitních zařízení a služeb péče o děti za účelem zvýšení zaměstnanosti pečujících osob a usnadnění slučitelnosti pracovního a soukromého života. Kvalitní naplnění volného času dětí a mládeže současně výrazně přispívá k prevenci sociálně-patologických jevů a rizikového chování.

Opatření 2.4 Modernizace objektů a vybavenosti ve vzdělávání

Opatření se zaměřuje na investice do modernizace škol a školských zařízení, snižování energetické náročnosti, využívání obnovitelných zdrojů energie, na modernizace vybavení vzdělávacího systému včetně ICT a moderních komunikačních technologií a modernizaci objektů a vybavení v oblasti lidských zdrojů mimo školský systém. Vzdělání obyvatelstva je základním potenciálem pro rozvoj mikroregionu. Dostupnost kvalitního vzdělání všech stupňů a jeho návaznost na možnosti pracovního uplatnění je limitujícím faktorem ovlivňujícím míru odlivu obyvatel z venkova do velkých měst a příměstských lokalit. Stále rostoucí požadavky na odborné znalosti a dovednosti i potřeby aktivního životního stylu vyžadují funkční systém vzdělávání všech věkových kategorií obyvatelstva.

Opatření 2.5 Inovace, přístupy, spolupráce

Záměrem opatření je podpora spolupráce škol na regionální a horizontální úrovni, podpora víceodvětvové spolupráce včetně využití škol k ostatnímu vzdělávání či kulturním a společenským akcím (zajištění alternativních příjmů, školy jako stavební kámen rozvoje obcí), podpora přechodu dětí a žáků na vyšší stupeň studia, eliminace rizik spojených s předčasným ukončením školní docházky, podpora rovného přístupu ke vzdělávání, podpora ohroženým skupinám žáků včetně žáků se speciálními vzdělávacími potřebami, podpora talentovaných žáků a tvorba studií a analýz v oblasti vzdělávání.

Specifický cíl 2b) Rozvoj sociálního systému

Specifický cíl 2b) se zaměřuje zvyšování kvality sociálního systému a zajištění investic do modernizace objektů a vybavení a podporu inovativních přístupů a spolupráce.

5 51 01	Počet podpořených polyfunkčních komunitních center	zařízení	Výstup
6 75 10	Kapacita služeb a sociální práce	klienti	Výsledek

6 70 01	Kapacita podpořených služeb	místa	Výstup
6 00 00	Celkový počet účastníků	osoby	Výstup
6 70 10	Využívání podpořených služeb	osoby	Výsledek
5 51 02	Počet podpořených komunitních center	zařízení	Výstup

Opatření 2.5 Zvyšování kvality sociálních služeb

Záměrem opatření je podpora vzdělávacích a informačních akcí v oblasti sociálních služeb včetně poradenství, podpora přenášení zkušeností do praxe, podpora vzdělávání pracovníků v oblasti sociálních služeb, podpora při zajištění chybějících profesí v sociálních službách (např. terénní pracovníci)

Opatření 2.6 Modernizace objektů a vybavenosti v oblasti sociálních služeb

Spolupráce, kvalitní chod a propracovanost postupů sociálních institucí od veřejné správy až po neziskové organizace poskytující sociální služby je dobrým základem pro uspokojování základních životních potřeb obyvatelstva.

Konkrétně se jedná o podporu sociálního začleňování osob ohrožených sociálním vyloučením prostřednictvím podpory budování a rekonstrukce zázemí pro sociální služby, budováním polyfunkčních komunitních center.

Opatření je zaměřeno na investice do modernizace objektů, snižování energetické náročnosti, využívání obnovitelných zdrojů energie, modernizace vybavení v oblasti sociálních služeb včetně ICT a moderních komunikačních technologií

Opatření 2.7 Inovace, přístupy, spolupráce v sociálních službách

Opatření je zaměřeno na podporu spolupráce subjektů v oblasti sociálních služeb na regionální a horizontální úrovni, podpora víceodvětvové spolupráce, na podporu práce s ohroženými a sociálně vyloučenými skupinami, eliminaci rizik spojených s rizikovými skupinami, tvorbu studií a analýz v oblasti sociálních služeb, tvorbu a aktualizace komunitního plánu sociálních služeb a na podporu uplatňování inovativních postupů v sociálních službách. Zlepšení dostupnosti a udržitelnosti kvalitních sociálních služeb, komunitních a doprovodných služeb, které přispívají k sociálnímu začleňování a k prevenci sociálního vyloučení ve venkovských oblastech.

Specifický cíl 2c) Rozvoj zdravotnictví

Specifický cíl 2c) se zaměřuje zvyšování kvality zdravotnictví a zajištění investic do modernizace objektů a vybavení a podporu inovativních přístupů a spolupráce.

Opatření 2.8 Zvyšování kvality zdravotnických služeb

Záměrem opatření je podpora vzdělávacích a informačních akcí v oblasti zdravotnictví včetně poradenství, podpora přenášení zkušeností do praxe, podpora vzdělávání pracovníků ve zdravotnictví, podpora při zajištění chybějících profesí ve zdravotnictví (např. chybějící lékaři)

Opatření 2.9 Modernizace objektů a vybavenosti v oblasti zdravotnických služeb

Záměrem opatření je investice do modernizace objektů, snižování energetické náročnosti, využívání obnovitelných zdrojů energie, modernizace vybavení v oblasti zdravotnických služeb včetně ICT a moderních komunikačních technologií

Opatření 2.10 Inovace, přístupy, spolupráce ve zdravotnictví

Záměrem opatření je podpora spolupráce subjektů v oblasti zdravotnictví na regionální a horizontální úrovni, podpora víceodvětvové spolupráce, podpora práce se zdravotně ohroženými skupinami, eliminace rizik spojených s rizikovými skupinami, tvorba studií a analýz a strategií v oblasti zdravotnických služeb a podpora uplatňování inovativních postupů ve zdravotnictví

Specifický cíl 2d) Podpora zaměstnanosti

Specifický cíl 2a) se zaměřuje podporu zaměstnanosti zejména rizikových skupin, přičemž je podporována víceodvětvová spolupráce např. mezi veřejným a soukromým sektorem a nalézání a ověřování inovativních přístupů při podpoře zaměstnanosti.

Opatření 2.11 Zvyšování zaměstnanosti

Záměrem opatření je podpora a preventivní opatření pro rizikové osoby, podpora inovativních postupů a projektů a jejich ověřování v praxi (Šance na zaměstnání 55+, projekty zaměřené na částečné a skládané úvazky, sociální podnikání, uplatnitelnost absolventů, podpora soukromých a firemních školek jako alternativních předškolních zařízení), spolupráce s místně příslušným úřadem práce v oblasti aktivní politiky zaměstnanosti, víceodvětvová spolupráce v oblasti rekvalifikací, vzdělávací a informační akce včetně poradenství.

3.3.3 Strategický cíl 3: Infrastruktura a životní prostředí

.Jedním z předpokladů rozvoje mikroregionu je podpora kvalitní venkovské infrastruktury. Podpora budování a rekonstrukce občanské a základní technické vybavenosti obcí mikroregionu přispěje k vyšší kvalitě života na venkově a k základnímu zajištění spokojenosti obyvatel.

K udržování a zlepšování kvality životního prostředí a informovanosti široké veřejnosti v mikroregionu napomůže budování center zaměřených na tuto problematiku. Centra se tak budou moci využívat jako součást rozšířené odborné výuky ve školách a školských zařízeních (řešeno v Strategický cíl 2).

V mikroregionu je mnoho zemědělských podniků s rostlinnou produkcí. V oblasti se pěstují z velké části i obiloviny pro potravinářské i krmné účely. Vzhledem k výkupním cenám obilovin se stává jejich pěstování nerentabilní. Studie naznačují a ekonomické propočty potvrzují, že je v současnosti výhodné používat vyprodukované obilí a tzv. zadinu (zbytky po čištění obilí-pluchy, osiny, zrnka plevele, zbytky slámy) pro energetické účely, jako velmi dobře výhřevné palivo.

Péče o krajinu přispěje k jejímu hospodárnému využívání, k harmonizaci a propojení jejích složek a rozvoji jejích funkcí. Vylepší svázanost krajiny s činností člověka jeho zásahy v rámci hospodaření a využívání krajiny k jeho prospěchu.

Specifický cíl 3a) Rozvoj dopravní a cestní sítě, dopravní obslužnost

Specifický cíl 3a) se zaměřuje na zkvalitnění dopravní a cestní sítě v mikroregionu včetně jejího napojení na hlavní dopravní komunikace spojující Vltavotýnsko s okolními mikroregiony a většími městy. Zároveň se zaměřuje na podporu vybavenosti v souvislosti s užíváním dopravní a cestní sítě a mobilních prostředků.

7 52 01	Počet nových nebo rekonstruovaných přestupních terminálů ve veřejné dopravě	terminály	Výstup
7 50 01	Počet realizací vedoucích ke zvýšení bezpečnosti v dopravě	realizace	Výstup
7 62 00	Délka rekonstruovaných cyklostezek a cyklotras	km	Výstup
7 63 10	Podíl cyklistiky na přepravních výkonech	%	Výsledek

Opatření 3.1 Zkvalitnění dopravní a cestní sítě v mikroregionu

Záměrem opatření je studie, analýzy, koncepce, výstavba, oprava, rekonstrukce dopravní a cestní sítě včetně chodníků.

Opatření 3.2 Podpora šetrných forem dopravy a zvyšování bezpečnosti

Opatření je zaměřeno na modernizaci vozového parku hromadné dopravy, na zvyšování bezpečnosti, na inovativní přístupy a postupy k zajištění dopravní obslužnosti a na výstavbu a

modernizace zázemí k dopravní obslužnosti, výstavba cyklostezek a cyklotras, odstraňování bariér.

Specifický cíl 3b) Technická infrastruktura

Specifický cíl 3b) se zaměřuje na modernizaci a dostavbu potřebné technické infrastruktury.

Opatření 3.4 Modernizace a výstavba technické infrastruktury

Opatření je zaměřeno na výstavbu a modernizaci ČOV a kanalizace včetně kanalizace dešťové, výstavba a modernizace vodovodů a zdrojů pitné vody, výstavba a modernizace distribučních sítí elektrické energie, tepla, plynu a digitálních sítí, zpracování nezbytných analýz a studií a projektových dokumentací.

Opatření 3.5 – příprava nových ploch pro výstavbu rodinných domů, občanskou vybavenost a podnikání, regenerace a modernizace ploch stávajících v souladu s požadavky územních plánů obcí

Záměrem opatření je příprava a aktualizace územních plánů, studie, projektové dokumentace

Specifický cíl 3c) Odpadové hospodářství, snižování energetické náročnosti, využívání alternativních a obnovitelných zdrojů energie, nakládání s biomasou

Specifický cíl 3c) se zaměřuje na odpadové hospodářství, snižování energetické náročnosti, využívání alternativních a obnovitelných zdrojů energie, nakládání s biomasou s příspěvkem k trvale udržitelnému rozvoji.

Opatření 3.6 – Zajištění odpadového hospodářství s ohledem na trvale udržitelný rozvoj

Záměrem opatření je příprava studií a koncepcí odpadového hospodářství, podpora recyklace odpadků, podpora systému separace odpadů, energetické využití odpadů, vzdělávací a informační akce včetně poradenství v odpadovém hospodářství, podpora inovativních postupů a přístupů v odpadovém hospodářství, podpora spolupráce v odpadovém hospodářství na horizontální i vertikální úrovni, spolupráce soukromého a veřejného sektoru, výstavba, modernizace zařízení a vybavení odpadového hospodářství

Opatření 3.7) Snižování energetické náročnosti obytných budov a využívání alternativních a obnovitelných zdrojů energií

Záměrem opatření je investice do snižování energetické náročnosti obytných budov a využívání alternativních a obnovitelných zdrojů energií, vzdělávací a informační akce včetně poradenství v oblasti snižování energetické náročnosti budov a využívání alternativních a obnovitelných zdrojů energie

Opatření 3.8) Efektivní nakládání s biomasou

Záměrem opatření je podpora systémů pro efektivní využití biomasy, investice do zařízení v souvislosti s biomasou, podpora inovativních postupů a přístupů v oblasti nakládání s biomasou

Specifický cíl 3d) Přirozená údržba krajiny a přírody, biodiverzita

Specifický cíl 3d) se zaměřuje na údržbu krajiny a přírody, biodiverzity.

Opatření – Studie a koncepce při údržbě krajiny a biodiverzity

Opatření - Podpora přirozené údržby krajiny

Opatření – Podpora biodiverzity

Opatření – Podpora spolupráce v oblasti přirozené údržby krajiny a biodiverzity na horizontální i vertikální úrovni, spolupráce soukromého a veřejného sektoru

Opatření – Vzdělávací a informační akce včetně poradenství v oblasti přirozené údržby krajiny a biodiverzity

ROZVOJOVÁ STRATEGIE VLTAVOTÝNSKA 2014 - 2020

Záměrem opatření je studie a koncepce při údržbě krajiny a biodiverzity, podpora přirozené údržby krajiny, podpora biodiverzity, podpora spolupráce v oblasti přirozené údržby krajiny a biodiverzity na horizontální i vertikální úrovni, spolupráce soukromého a veřejného sektoru, vzdělávací a informační akce včetně poradenství v oblasti přirozené údržby krajiny a biodiverzity



EVROPSKÁ UNIE
EVROPSKÝ FOND PRO REGIONÁLNÍ ROZVOJ
INVESTICE DO VAŠÍ BUDOUCNOSTI



MINISTERSTVO
PRO MÍSTNÍ
ROZVOJ ČR

3.3.4 Strategický cíl 4: Cestovní ruch, kultura, sport, spolky

Vzhledem k prozatím nevyužitému potenciálu cestovního ruchu je jedním z důležitých faktorů vytvoření destinačního managementu, který žádoucím způsobem ovlivní rozvoj mikroregionu v oblasti zaměstnanosti, prosperity obchodních sítí a služeb v cestovním ruchu. Místní podnikatelé si uvědomují turistický potenciál mikroregionu. Spokojenost návštěvníků záleží na kvalitě a úrovni jimi poskytovaných služeb, na plánované a koordinované spolupráci podnikatelů, fungování místního informačního centra, na ucelených propagačních materiálech, na široké nabídce kulturního a sportovního vyžití, a další aktivní relaxace.

Základním předpokladem pro spokojený život obyvatel na Vltavotýnsku je dostatečná a kvalitní nabídka nejrůznějších kulturních, sportovních, vzdělávacích a dalších společenských, zájmových a volnočasových akcí a aktivit. Nedílnou součástí života na venkově je zároveň udržování tradic a povědomí o historii města, obce i celého regionu, které spolu s péčí o historické dědictví přispívá k posilování sounáležitosti obyvatel s místem, kde žijí. To vše významnou měrou působí na stabilitu trvalého osídlení venkovských oblastí.

Pestrost místního dění svou činností ovlivňují nejen obce mikroregionu, především je zásadní měrou udávána aktivitou, zájmem a angažovaností místních obyvatel ve veřejném životě, společenských událostech, společných i individuálních volnočasových a zájmových činnostech. Formální i volná, více či méně profesionální uskupení občanů hrají nenahraditelnou úlohu v oblasti kulturního a sportovního dění, péče o životní prostředí, práce s mládeží a dalších sférách nezbytných pro spokojený život a rozvoj obcí.

Specifický cíl 4a) Vytváření podmínek pro cestovní ruch

Specifický cíl 4a) se zaměřuje na vytvoření a fungování destinačního managementu a zvýšení kvality poskytovaných služeb v cestovním ruchu.

Opatření 4.1 Podpora a rozvoj destinačního managementu na Vltavotýnsku

Záměrem opatření je budování kapacit pro destinační management, vzdělávání pracovníků v destinačním managementu, podpora spolupráce v oblasti destinačního managementu na horizontální i vertikální úrovni, spolupráce soukromého a veřejného sektoru, podpora inovativních postupů a přístupů v destinačním managementu, transfer zkušeností

Opatření 4.2 Podpora kvality poskytovaných služeb v cestovním ruchu

Záměrem opatření je vzdělávací a informační akce včetně poradenství v cestovním ruchu, propagační a publikační opatření, Regionální značka mikroregionu, podpora pořádání žádoucích akcí spojených s cestovním ruchem, podpora tvorby studií a koncepčních dokumentů, podpora tvorby balíčků a produktů v cestovním ruchu

Specifický cíl 4b) Budování infrastruktury pro kulturu, sport a volný čas

Specifický cíl 4b) se zaměřuje na budování a modernizaci kapacit pro kulturu, spor, volný čas včetně potřebného vybavení

Opatření 4.3 Zvyšování úrovně kvality infrastruktury pro kulturu, sport a volný čas

Záměrem opatření je modernizace a výstavba objektů infrastruktury pro kulturu, sport a volný čas včetně zázemí, snižování energetické náročnosti objektů pro kulturu, sport a volný čas včetně využívání alternativních a obnovitelných zdrojů energie, modernizace a výstavba sportovišť, hřišť, kulturních prostor a prostor pro trávení volného času (mimo objekty), modernizace a rozvoj infrastruktury pro pěší, cyklisty, hipostezky, in-line bruslení

Specifický cíl 4c) Podpora partnerství, sítí, vznik spolků a sdružení a podpora jejich potřeb

Specifický cíl 4c) se zaměřuje na podporu partnerství a vytváření sítí a vznik iniciativ a neziskových organizací a podporu jejich činnosti žádoucím způsobem.

9 25 01	celkové veřejné výdaje (O.1)	EUR	Výstup
---------	------------------------------	-----	--------

Opatření 4.4 Podpora partnerství, sítí

Opatření je zaměřeno na podporu partnerství a síťování na horizontální a vertikální úrovni, víceodvětvové partnerství, partnerství soukromého a veřejného sektoru.

Dále se zaměřuje na budování a modernizace kapacit pro činnost partnerství a sítí a na vzdělávací a informační akce včetně poradenství pro budování a rozvoj partnerství a sítí

Opatření 4.5 Podpora neziskových organizací

Záměrem opatření je vzdělávací a informační akce včetně poradenství pro neziskové organizace, podpora inovativních postupů a přístupů pro neziskové organizace obecně, transfer zkušeností, pomoc při zahájení činnosti, budování a modernizace kapacit neziskových organizací, podpora propagace a pomoc v oblasti vícezdrojového financování

3.3.5 Strategický cíl 5: Veřejná správa a krizové řízení

Veřejná správa v mikroregionu je zajišťována čtrnácti obcemi. Obce se snaží o všestranný rozvoj svých obcí a spolupracují ve Sdružení měst a obcí Vltava. Obce potřebují zajišťovat investice do obnovy a modernizace majetku, veřejných prostranství a snaží se zkvalitnit poskytované služby a v mnoha oblastech spolupracují.

Krizové řízení spočívá ve snižování majetkové a násilné kriminality, v eliminaci kriminálně rizikových sociálně patologických jevů, v omezování příležitostí k páčání trestné činnosti, ve zvyšování rizika pro pachatele, že bude dopaden, a v informování občanů o legálních možnostech ochrany před trestnou činností.

Důraz bude kladen na zapojování širokého spektra subjektů do přípravy, organizace a zabezpečení preventivních opatření. Prioritně bude kladen důraz na preventivní opatření pro mládež a organizace, které se zabývají organizovanou i neorganizovanou činností pro děti a mládež, jako významného nástroje snižování trestné činnosti mládeže.

Specifický cíl 5a) Zvýšení dostupnosti a kvality služeb poskytovaných veřejnou správou

Specifický cíl 5a) se zaměřuje na investice do vzdělávání zaměstnanců a představitelů obcí a svazků obcí, poradenství, investice do majetku a vybavení, elektronizace veřejné správy a na spolupráci obcí a svazků obcí, inovativní přístupy.

Opatření 5.1 Zvýšení kvality poskytovaných služeb veřejnou správou

Záměrem opatření je podpora vzdělávacích a informačních akcí pro obce a svazky obcí včetně poradenství, podpora analýz, studií a koncepčních dokumentů.

Opatření 5.2 Modernizace objektů a vybavenosti ve vzdělávání

Záměrem opatření je investice do modernizace majetku obcí a svazků obcí a zřizovaných organizací, snižování energetické náročnosti, využívání obnovitelných zdrojů energie, modernizace vybavení v majetku obcí a svazků obcí a zřizovaných organizací včetně ICT, podpora zavádění moderních komunikačních technologií, internetu a dostupnosti služeb veřejné správy.

Opatření 5.3 Inovace, přístupy, spolupráce

Záměrem opatření je podpora spolupráce obcí a svazků obcí na regionální a horizontální úrovni, podpora spolupráce veřejné správy se soukromým sektorem, podpora inovativních přístupů obcí a svazků obcí, spolupráce obcí a svazků obcí ve vybraných oblastech (společně zajišťované účetnictví, právní služby, odpadové hospodářství, školství).

Specifický cíl 5b) Krizové řízení

Specifický cíl 5b) se zaměřuje zejména na spolupráci obcí v oblasti krizového řízení, podporu IZS a preventivní opatření.

Opatření 5.4 – Krizové řízení

Záměrem opatření je podpora tvorba studií, analýz a koncepcí v oblasti krizového řízení, preventivní opatření, modernizace, výstavba, realizace protipovodňových opatření, investice do vybavení IZS, investice do vybavení a modernizace jednotek dobrovolných hasičů, podpora inovativních postupů a projektů v oblasti krizového řízení, vzdělávací a informační akce včetně poradenství v oblasti krizového řízení, podpora spolupráce obcí při zajišťování obecní policie, podpora spolupráce obcí v oblasti krizového řízení obecně

3.4 Popis integrovaných a inovativních rysů strategie a hierarchie cílů, včetně jasných a měřitelných cílů pro výstupy a výsledky

MAS při realizaci této strategie se snaží o prosazování integračních prvků v oblastech, kde je to vhodné. Principy přitom vycházejí z podstaty LEADERu. Jedním z inovativních rysů strategie je podpora vniku a činností NNO ve smyslu zastřešujících organizací. V minulém programovém období se takto podařilo vytvořit Farmářské centrum Vltava sdružující zemědělce na Vltavotýnsku, které nyní ve spolupráci s MAS organizuje pravidelně Farmářské trhy s podporou místních výrobků a zejména výrobků a služeb certifikovaných regionální značkou Vltavotýnsko. Farmářské centrum se zabývá také vzděláváním v zemědělství a je pro MAS velmi dobrým komunikačním kanálem se zemědělci. V podpoře sdružování v tomto případě zemědělců lze spatřovat i integrační rysy strategie.

Dále stojí za zmínku následující inovativní projekty:

- Vltava resort – spolupráce soukromého a veřejného sektoru za účelem zkvalitnění nabídky poskytovaných služeb v CR v souvislosti se splavněním řeky Vltavy
- Sociální zemědělství – koncepčně se rozvíjející oblast zemědělství na území MAS
- Podpora klastrů v sociálním zemědělství – inovativní způsoby spolupráce v sociálním zemědělství
- Farma 21. století (robotické práce) - rozvíjení této myšlenky, spolupráce soukromého a veřejného sektoru
- Centrum mikroregionální sounáležitosti - podpora vytváření zázemí pro servisní činnost svazkových obcí v regionu na základě identifikovaných potřeb

Integrační rysy strategie:

- Zvyšování vzdělanostní úrovně napříč strategickými cíli
- Podpora spolupráce na vertikální a horizontální úrovni napříč strategickými cíli, a to na lokální, národní a mezinárodní úrovni
- Vytváření podmínek pro podnikání a kvalitní život v mikroregionu napříč generacemi s ohledem na trvale udržitelný rozvoj

Hierarchy cílů s měřitelnými výstupy a výsledky je popsána v předchozích kapitolách.

3.5 Vazba na strategické dokumenty

3.5.1 ROZVOJOVÝ POTENCIÁL ÚZEMÍ

Subjekty v minulém programovacím období prokázaly dostatečnou absorpční a administrativní kapacitu i vzhledem ke vzdělávacím a informačním akcím a poradenství zajišťovanému v území. Z důvodu neuspokojení poptávky financování projektů z dotačních zdrojů byla realizace poměrně velkého množství projektů napříč cílovými skupinami a žadateli odložena na současné programovací období.

Zemědělci – v minulém programovacím období dokázali úspěšně čerpat dotační prostředky z různých zdrojů, vzniklo také **Farmářské centrum Vltava** sdružující zemědělce hájící jejich zájmy. Z převážné části využívali zemědělci na projekty finanční prostředky, v malé míře bylo využíváno na vlastní spolufinancování věcné plnění. Tento trend lze očekávat v současném programovacím období.

Podnikatelé - v minulém programovacím období dokázali úspěšně čerpat dotační prostředky z různých zdrojů, na projekty využívány prostředky z finančních zdrojů. Problémem zůstává z hlediska různorodého zaměření podnikatelů větší spolupráce, tak jako ji u zemědělců vykonává Farmářské centrum Vltava.

Veřejný sektor - v minulém programovacím období dokázal úspěšně čerpat dotační prostředky z různých zdrojů, na projekty využívány prostředky z finančních zdrojů. Obce mikroregionu členy **Sdružení měst a obcí Vltava**, které řeší společné problémy a v rámci vznikající strategie bylo připraveno na současné programové období mnoho kvalitních a inovativních projektů.

Neziskový sektor - v minulém programovacím období dokázal úspěšně čerpat dotační prostředky z různých zdrojů, na projekty využívány prostředky z finančních zdrojů a také forma věcného plnění. Vzhledem k potřebě vícezdrojového financování se sami neziskové organizace zajímaly o možnosti dotačních titulů, z tohoto pohledu potřeba zastřešující organizace není vnímána tak naléhavě jako třeba u podnikatelů. Neziskový sektor na Vltavotýnsku hraje významnou roli při jeho rozvoji.

Občanský sektor – občané Vltavotýnska se angažovali významným způsobem při zateplování budov a obnovitelných zdrojích energie (např. zelená úsporám, programy Panel). V současnosti poptávka po těchto nebo podobných dotačních titulech přetrvává.

Pozn.: Zastřešující organizace (Farmářské centrum, Sdružení měst a obcí Vltava) se ukázaly jako velmi efektivní nástroj komunikace pro vzdělávací a informační akce a poradenství.

Území Vltavotýnska má potenciál všestranného rozvoje, z hlediska nevyužitého potenciálu je to pak oblast cestovního ruchu.

3.5.2 ÚZEMNÍ PLÁNY OBCÍ

Všechny obce v působnosti MAS Vltava resp. ve správním obvodu města Týn nad Vltavou mají zpracovány územní plány, jedná se o obce Bečice, Čenkov u Bechyně, Dobšice, městyse Dolní Bukovsko, obce Dražič, Hartmanice, Horní Kněžeklady, Hosty, Chrástany, Modrá Hůrka, Temelín, město Týn nad Vltavou, obce Všemyslice a Žimutice.

Územně plánovací dokumentace jednotlivých obcí spadajících pod ORP Týn nad Vltavou je přístupna k nahlédnutí následujícím způsobem :

- 1) Na jednotlivých obecních úřadech obcí v rámci jejich úředních hodin pro veřejnost
- 2) Na ORP Týn nad Vltavou – Městský úřad Týn nad Vltavou, Odbor regionálního rozvoje, náměstí Míru 2, 375 01 Týn nad Vltavou v úředních hodinách a to:
Po a St 08:00 – 11:30, 12:30 – 17:00 hodin, Út,Čt a Pá pouze po telefonické domluvě na tel. 385 772236 (Jana Šonková, referent Úřadu územního plánování)
- 3) Na webových stránkách ORP Týn nad Vltavou v části Odboru regionálního rozvoje, sekce Úřad územního plánování

Obec Bečice

ÚPO Bečice, schválení 6.12.2011, nabytí účinnosti 15.3.2014 ()

Širší vztahy - měřítko 1 : 10 000

Hlavní výkres - měřítko 1 : 2 000

Zásady rozvoje obce Bečice vycházejí z postavení sídla ve struktuře osídlení:

- o Bečice – menší sídlo jako velmi atraktivní lokalita pro bydlení u hlavního dopravního tahu - silnice II. třídy - plánovaná přeložka silnice II. třídy, nedaleko obce s rozšířenou působností Týna nad Vltavou, klidné životní prostředí, hlavní rozvoj obce zejména bydlení a rozvoj výroby a skladování
- **zachovat venkovský charakter území** odpovídající hodnotám území
- **zachovat urbanistické a stavební formy** charakteristických pro tuto oblast
- do realizace přeložky **omezit rozvojové plochy pro bydlení v sídle v blízkosti stávající silnice II/147**
- **vytvořit podmínky pro nárůst počtu trvale bydlících obyvatel**
- **vytvořit předpoklady k rozvoji zaměstnanosti v sídle**
- **zlepšit prostupnost území:**
 - o zlepšit bezpečnost pěšího a cyklistického napojení v území
 - o podporovat propojení na okolní sídla zejména pak směrem na Týn nad Vltavou, Žimutice, Hartmanice, Záhoří, Dobšice, Krakovčice, Čenkov u Bechyně
- **zachovávat a dále rozvíjet hodnoty území** zejména přívětivé a klidné životní prostředí - spojit klidné bydlení v zachovalé krajině s dobrou (alespoň základní) nabídkou služeb a dalším zázemím v obci samé a dobrou dostupností služeb ve větších centrech osídlení – Týn nad Vltavou, Bechyně
- **zachovat a respektovat stávající hodnoty území** zejména výrazné hodnoty přírodní, dále též architektonické a urbanistické, včetně struktury (novou zástavbu uvnitř zastavěného území a zastavitelných ploch povolovat velmi citlivě s ohledem na hodnoty území) a hmotového řešení staveb, klidné venkovské prostředí a pohodu bydlení
- **pokračovat v celkovém koncepčním rozvoji** venkovského prostředí zejména navázat na kvalitní stránky vývoje dané historií a vyvinout maximální snahu o zachování všech předností a příležitostí života na venkově, nadále je rozvíjet a pečovat o ně
- **neumísťovat skládky, spalovny, třídírny odpadů** apod. ani jiná zařízení na odstraňování zejména odpadů a nebezpečných látek
- **podporovat cestovní ruch** vycházející z hodnot území
- **respektovat záměr vybudování obchvatu obcí Bečice a Žimutice**
- **respektovat koridor pro dálkový vodovod Záhoří – Krakovčice**

Obec Čenkov u Bechyně

ÚP Čenkov u Bechyně vydání návrhu 8.9.2008, nabytí účinnosti 22.10.2008

(http://www.uur.cz/ilas/ilas_tiskRL07.asp?RC_UPD=1511783)

Širší vztahy - měřítko 1 : 25 000

Koordináční výkres - měřítko 1 : 5 000

Detail výkresu - měřítko 1 : 2 000

Textová částVýtah z ÚPD:

Cíle a úkoly územního plánování obce:

Podmínky pro příznivé životní prostředí:

Ochrana přírodního prostředí je zajištěna zejména respektováním základních skladebných prvků ÚSES a respektováním sídelní a krajinné zeleně spolu s vyhlášeným památným stromem (lípa). Součástí řešení územního plánu je kromě návrhu rozvoje sídelní a krajinné zeleně i vyhodnocení důsledků navrhovaného řešení na zemědělský půdní fond a vodohospodářské řešení, včetně návrhu rozvoje kanalizace a jejího napojení na centrální čistírnu odpadních vod (ČOV).

Podmínky pro hospodářský rozvoj:

Obec Čenkov u Bechyně má převážně venkovský obytný charakter, se sídlem malých podnikatelských subjektů. Další hospodářský rozvoj je možné předpokládat s rozvojem venkovské obytné funkce, která je předpokladem ke stabilizaci trvale žijících obyvatel a k rozvoji drobné výroby a služeb.

Podmínky pro soudržnost obyvatel území:

Vlivem řešení územního plánu dochází k rozvoji a zlepšení civilizačních hodnot v důsledku návrhu nových ploch pro obytnou funkci, včetně návrhu doplnění a zlepšení technické a dopravní infrastruktury, tak aby byly vytvořeny předpoklady pro uspokojení poptávky u co nejširší skupiny obyvatel v území.

Ochrana architektonických a urbanistických hodnot v území:

Architektonické a urbanistické hodnoty nejsou řešením územního plánu dotčeny. Zejména budou respektovány nemovité kulturní památky zapsané v ústředním seznamu (kamenný most přes Blatecký potok) a historická půdorysná stopa zástavby okolo nevelkého návesního prostoru, jejíž dominantou je kaple spolu s vzrostlými lípami.

Z hlediska urbanistických hodnot je nutno v maximální možné míře respektovat charakter venkovské zástavby, s ohledem na krajinný ráz, měřítko a tvarosloví zástavby, zejména ve vazbě na původní zemědělské usedlosti.

Respektovat existující drobné sakrální objekty v řešeném území (např. kamenné kříže, boží muka, kapličky, křížové či pamětní kameny, kamenné zídky, předzahrádky a další prvky drobné venkovské architektury), tak aby při jakékoliv činnosti v území nedošlo k jejich poškození nebo nevhodné manipulaci s nimi.

Požadavky na ochranu nezastavitelných území:

Tyto požadavky jsou stanoveny v kapitole f) Nezastavěné území:

Nezastavěným územím se rozumí území, která nelze zastavět vůbec nebo která lze zastavit výjimečně a za zvláštních podmínek stanovených pro takový účel obecně závaznými předpisy nebo územně plánovací dokumentací. V nezastavěném území lze v souladu s jeho charakterem umísťovat stavby, zařízení, a jiná opatření pouze pro zemědělství, lesnictví, vodní hospodářství, těžbu nerostů, pro ochranu přírody a krajiny, pro veřejnou dopravní a technickou infrastrukturu, pro snižování nebezpečí ekologických a přírodních katastrof a pro odstraňování jejich důsledků, a dále taková technická opatření a stavby, které zlepšují podmínky jeho využití pro účely rekreace a cestovního ruchu, například cyklistické stezky, hygienická zařízení, ekologická a informační centra;

Obec Dobšice

ÚPO Dobšice, zadání nebo zpráva o uplatňování územního plánu schválena 13.5.2013, usnesení č. 11/2013, Územní plán nebo jeho změna nabyla účinnosti 21.5.2014 (http://www.uur.cz/ilas/ilas_tiskRL2013.asp?RC_UPD=49549502)

Hlavní výkres - měřítko 1 : 2 000

Regulační výkres - měřítko 1 : 2 000

Změna č. 1 ÚPO Dobšice

Koordinační výkres - měřítko 1 : 2 000

Textová část

Změna č. 2 ÚPO Dobšice

Koordinační výkres - měřítko 1 : 2 000

Textová část

Výtah z koncepce územního plánu obce:

Vodní hospodářství

Zásobování vodou

Obec Dobšice je napojena na skupinový vodovod Dolní Bukovsko z vodojemu Smrčí.

Vodovodní síť je v návrhu ÚP prodloužena k uvažované zástavbě.

Kanalizace

V ÚP je odkanalizování a čištění odpadních vod řešeno vybudováním obecní ČOV.

Nakládání s odpady

Územní plán nenavrhuje plochy a jiný způsob řešení sběru a třídění komunálního odpadu.

Občanské vybavení

Návrhem územního plánu se nemění stávající koncepce občanské vybavenosti. Její rozsah je doplněn o plochy potřebné pro tělovýchovu, sport a dětské hřiště v rámci veřejných prostranství.

Veřejná prostranství

V zastavěném území obce Dobšice jsou v grafické části vyznačeny stávající i navrhované prostory veřejných prostranství, které zahrnují obslužné a pěší komunikace, parkoviště, plochy pro dopravu v klidu, plochy veřejné a ochranné zeleně.

Městys Dolní Bukovsko

ÚPO Dolní Bukovsko, návrh ÚPD schválení návrhu ÚPD 22.12.2003, nabytí účinnosti vyhlášky obce o závazné části ÚPD 12.1.2004

(http://www.uur.cz/ilas/ilas_tiskRL.asp?RC_UPD=49287050)

Hlavní výkres - měřítko 1 : 10 000

Hlavní výkres - měřítko 1 : 2 000

Místní části:

Sedlíkovice - měřítko 1 : 2 000

Radonice - měřítko 1 : 2 000

Popovice, Hvozdno - měřítko 1 : 2 000

Pelejovice - měřítko 1 : 2 000

Horní Bukovsko - měřítko 1 : 2 000

Bzí - měřítko 1 : 2 000

Změna č.1:

Hlavní výkres - měřítko 1 : 2 000

Změna č.2:

Koordinační výkres A - měřítko 1 : 2 000

Koordinační výkres B - měřítko 1 : 2 000

Textová část

Změna č.3:

Koordinační výkres A - měřítko 1 : 5 000

Koordinační výkres C - měřítko 1 : 5 000

Textová část

Výtah změna č. 2:

Je navržena přeložka silnice II/147, která sníží dopravní zátěž v samotném sídle Dolní Bukovsko. Je navržena plocha pro vedení středotlakého plynovodu, bude umožněna plynofikace místních částí obce - Pelejovic, Sedlíkovic, Popovic, Hvozdna a Radonic. V Radonicích je navržena nová trafostace. Dále je vyznačen koridor vedení dálkového vodovodu. Je navrženo rozšíření území pro výrobu a podnikání (lokalita Š), což umožní vznik nových pracovních míst.

Výtah změna č. 3:

Návrh koncepce zásobování elektrickou energií

Koncepce zásobování elektrickou energií zůstává nezměněna. Ochranná pásma nadzemních vedení a trafostanice budou respektována. Pro vytápění navrhuje preferovat obnovitelné a alternativní zdroje.

Obec Dražič

ÚP Dražič, návrh vydán 8.10.2010, opatření obecné povahy, č. usn. 10/2010, nabytí účinnosti 23.10.2010 (http://www.uur.cz/ilas/ilas_tiskRL07.asp?RC_UPD=42687624)

Koordinační výkres - měřítko 1 : 5 000 (celé území)

Legenda k výkresům

Koordinační výkres Dražič - měřítko 1 : 2 000

Místní části:

Březí - měřítko 1 : 2 000

Karlov - měřítko 1 : 2 000

Nepomuk - měřítko 1 : 2 000

Vranov 1 - měřítko 1 : 2 000

Vranov 2 - měřítko 1 : 2 000

Zásady rozvoje vycházejí z postavení jednotlivých sídel ve struktuře osídlení:

- Dražič – správní centrum, klidné podmínky pro bydlení, hlavní rozvoj obce zejména bydlení venkovského typu, rozvoj možností zaměstnání, rozvoj služeb
- Březí – sídlo vesnického charakteru, klidné životní prostředí, vhodné plochy pro nové zemědělské usedlosti
- Vranov – cenné sídlo z urbanistického hlediska, zachování hodnot, ale současně s tím nabídnout rozvoj k tomu vhodných lokalitách
- Chlum – sídlo s převažujícím rekreačním charakterem, klidné životní prostředí
- Karlov - Nepomuk – sídlo vesnického charakteru, klidné životní prostředí, zachování hodnot, ale současně s tím nabídnout rozvoj k tomu vhodných lokalitách
- zachovat venkovský charakter území,
- umožnit rozvoj úměrný velikosti a významu jednotlivých sídel ve struktuře osídlení zejména s ohledem na zachování urbanistických a stavebních forem charakteristických pro tuto oblast,
- zlepšit prostupnost území zejména bezpečnost pěšího a cyklistického napojení území,
- zachovávat a dále rozvíjet hodnoty území zejména přívětivé a klidné životní prostředí
- spojit klidné bydlení s dobrou (alespoň základní) nabídkou služeb a dalším zázemím v obci samé a dobrou dostupností služeb v nedalekém městě Týn nad Vltavou,
- zachovat a respektovat stávající hodnoty území zejména výrazné hodnoty přírodní, architektonické a urbanistické, včetně struktury a hmotového řešení staveb, a pohodu bydlení,
- neumisťovat skládky, spalovny, třídiřny odpadů apod. ani jiná zneškodňovací zařízení zejména odpadů a nebezpečných látek,
- podporovat cestovní ruch vycházející ze zachovalé krajiny, urbanistických a architektonických hodnot.

Obec Hartmanice

ÚP Hartmanice, návrh vydán 2.4.2008, nabytí účinnosti 27.6.2008

(http://www.uur.cz/ilas/ilas_tiskRL07.asp?RC_UPD=40154666)

Hlavní výkres - měřítko 1 : 5 000

Textová část

Změna č.1

Koordinační výkres - měřítko 1 : 5 000

Textová část

Výtah z územního plánu obce:

Podmínky pro příznivé životní prostředí:

Pro příznivé životní prostředí má velký význam údržba a rozvoj systému sídelní zeleně. Systém sídelní zeleně obce Hartmanice je vymezen jako stávající plochy zeleně krajinné všeobecné a zeleně krajinné rekreační. Dále jsou vymezeny základní a interakční prvky v rámci systému ÚSES, které jsou vymezeny jako zeleň krajinná. V řešeném území jsou dále vymezeny plochy systému sídelní zeleně, které jsou navrženy jako jednotlivé plochy zeleně krajinné rekreační. Jedná se o území veřejné zeleně, veřejně přístupná, sloužící zejména jako zázemí pro odpočinek, sportovní a rekreační aktivity. Tyto plochy jsou součástí urbanistické koncepce obce a jejího začlenění do krajinného obrazu a jako takové musí být respektovány a chráněny.

Pro udržení příznivého životního prostředí má velký vliv i ochrana ovzduší a s tím související využívání obnovitelných zdrojů energie. Současný stav ovzduší v území je kromě dálkových přenosů škodlivin ovlivněn emisemi z místních zdrojů tepla. Negativní vlivy jsou nejvýraznější při spalování nekvalitního netříděného hnědého uhlí. Z hlediska výkonů se však jedná o zdroje malé – a neexistuje žádné jejich vyhodnocení. Předpokládá se, že zavedení zemního plynu jako náhrady přinese snížení všech složek emisí. Budou respektovány požadavky na ochranu ovzduší vyplývající ze zákona č. 86/2002 Sb. o ochraně ovzduší a o změně některých dalších zákonů (zákon o ochraně ovzduší). V obci se neuvažuje se založením „centrálního“ zdroje tepla.

Podmínky pro hospodářský rozvoj:

Obec Hartmanice má převážně obytný charakter, se sídlem malých podnikatelských subjektů. Určitý hospodářský rozvoj se předpokládá v souvislosti s novým využitím zemědělského areálu živočišné výroby. Další hospodářský rozvoj je možno předpokládat s rozvojem smíšené obytné funkce, která je předpokladem pro stabilizaci trvale bydlících obyvatel a v rámci přípustného využití je možný i rozvoj občanské vybavenosti a drobné výroby a služeb. Kromě podnikatelských a výrobních aktivit má obec Hartmanice určité předpoklady pro rozvoj v oblasti cestovního a turistického ruchu. Obec Hartmanice leží v blízkosti atraktivního krajinného prostředí soběslavsko veselských blat, s množstvím památek lidové architektury. Přes obec Hartmanice jsou navrženy cyklotrasy s odpočinkovými místy v místech dálkových panoramatických rozhledů.

Podmínky pro soudržnost společenství obyvatel území:

V Hartmanicích je kulturně společenský sál s pohostinstvím, obchod se smíšeným zbožím a dětské hřiště. V návrhu územního plánu nejsou navrženy konkrétní sportovně rekreační plochy, ale sportovně rekreační aktivity místního významu jsou přípustné i v rámci navržené zeleně krajinné rekreační. Pro soudržnost společenství obyvatel území mají takovéto plochy nezanedbatelný význam, protože umožňují setkávání obyvatel a přispívají k větší sounáležitosti obyvatel s obcí. Vlivem řešení územního plánu dochází k rozvoji a zlepšení civilizačních hodnot v důsledku návrhu nových ploch pro obytnou funkci, včetně návrhu doplnění a zlepšení technické infrastruktury a dopravní infrastruktury, tak aby byly vytvořeny předpoklady pro uspokojení poptávky u co nejširší skupiny obyvatel v území.

Výtah z ÚPD, Změna č. 1:

Změna č. 1 obsahuje 3 lokality a úpravu regulativů pro plochy zeleň krajinnou rekreační.

• Lokalita 1A

Týká se úpravy ploch ve středu obce v souvislosti se stávající plochou smíšenou obytnou. Je zde navržena změna hranice veřejného prostranství za účelem vymezení plochy sídelní zeleně – zeleň soukromá

• Lokalita 1B

Jedná se o úpravu navržených ploch smíšených obytných SO2 a SO3 na východním okraji obce. Je nově vymezeno veřejné prostranství pro možné napojení zastavitelných ploch na stávající silnici III/1473 procházející zastavěným územím obce. V území řešeném změnou č. 1 je ponechán návrh ploch zeleně krajinné všeobecné podél místní vodoteče Stružka dle platného ÚP.

• Lokalita 1C

Změnou č. 1 je vymezen (zpřesněn) koridor Ee 33 VVN 400kV Kočín – Mírovka ze ZÚR Jč. kraje

• Úprava regulativů

Týká se ploch zeleně krajinné rekreační - doplnění možnosti napojení pozemků na stávající cestní síť

Na koncepci rozvoje obce navrženou platným územním plánem změna č. 1 navazuje a řešenými plochami ji dotváří. V těsné blízkosti lokality 1A se nachází památkově chráněná návesní kaplička. Vymezené plochy změny 1A Objekt malé návesní kaple respektují a zůstává volně přístupný z veřejného prostranství. Do řešeného území změny č. 1C zasahuje stávající interakční prvek ÚSES IP3 a navržený regionální biokoridor RBK2 dle platného ÚP. Vzhledem k tomu, že se jedná o návrh vzdušného vedení dálkového přenosu el energie nedojde změnou č. 1 k narušení stávajícího interakčního prvku a nebude jakkoliv ovlivněna realizace navrženého regionálního biokoridoru RBK2, který se s navrženým koridorem křížuje kolmým směrem.

Obec Horní Kněžeklady

ÚPO Horní Kněžeklady, Zadání nebo zpráva o uplatňování územního plánu, schválení 29.10.2013 (http://www.uur.cz/ilas/ilas_tiskRL2013.asp?RC_UPD=58779543)

Širší vztahy - měřítko 1 : 10 000

Hlavní výkres - měřítko 1 : 2 000

Problémy k řešení v ÚPD:

- negativní ovlivnění zástavby zápachem z objektu zemědělského areálu - vytvořit v ÚP pomocí svých nástrojů možnost ochrany území (zástavby) před negativním zatěžováním zápachem z objektu zemědělského areálu formou upřesnění funkčních regulativů
- obec není napojena na ČOV
- absence vodovodní sítě
- absence ekologických zdrojů vytápění

Obec Hosty

ÚP Hosty, návrh vydán 30.1.2009, v ZO, nabytí účinnosti 20.2.2009

(http://www.uur.cz/ilas/ilas_tiskRL07.asp?RC_UPD=69764345)

Širší vztahy - měřítko 1 : 25 000

Koordináční výkres - měřítko 1 : 5 000

Textová část

Podmínky pro příznivé životní prostředí:

Ochrana životního a přírodního prostředí je zajištěna zejména respektováním základních skladebných prvků ÚSES a lokality vymezené v rámci programu NATURA 2000 – evropsky významná lokalita CZ 0313106, s názvem Lužnice a Nežárka. Zvláště chráněná území přírody se v řešeném území nenacházejí. Součástí řešení územního plánu je i vyhodnocení důsledků navrhovaného řešení na zemědělský půdní fond, pozemky určené k plnění funkcí lesa a vodohospodářské řešení, včetně návrhu rozvoje kanalizace a jejího napojení na navrženou čistírnu odpadních vod.

Pro příznivé životní prostředí má velký význam údržba a rozvoj systému sídelní zeleně. Systém sídelní zeleně obce Hosty je vymezen jako stávající plochy zeleně veřejné, zeleně krajinné všeobecné a zeleně krajinné rekreační. Dále jsou vymezeny základní a interakční prvky v rámci systému ÚSES. Jedná se o území veřejné zeleně, veřejně přístupná, sloužící zejména jako zázemí pro odpočinek, sportovní a rekreační aktivity. Tyto plochy jsou součástí urbanistické koncepce obce a jejího začlenění do krajinného obrazu a jako takové musí být respektovány a chráněny.

Pro udržení příznivého životního prostředí má velký vliv i ochrana ovzduší a s tím související využívání obnovitelných zdrojů energie. Jako obnovitelný zdroj energie bude v řešeném

území využívána sluneční a světelná energie formou fotovoltaické elektrárny. Současný stav ovzduší v území je kromě dálkových přenosů škodlivin ovlivněn emisemi z místních zdrojů tepla. Negativní vlivy jsou nejvýraznější při spalování nekvalitního netříděného hnědého uhlí. Z hlediska výkonů se však jedná o zdroje malé – a neexistuje žádné jejich vyhodnocení. Předpokládá se, že zavedení zemního plynu jako náhrady přinese snížení všech složek emisí. Budou respektovány požadavky na ochranu ovzduší vyplývající ze zákona č. 86/2002 Sb. o ochraně ovzduší a o změně některých dalších zákonů (zákon o ochraně ovzduší). V obci se neuvažuje se založením „centrálního“ zdroje tepla.

Podmínky pro hospodářský rozvoj:

Obec Hosty má převážně obytný charakter, se sídlem malých podnikatelských subjektů. Určitý hospodářský rozvoj se předpokládá v souvislosti s novým využitím zemědělského areálu. Další hospodářský rozvoj je možno předpokládat s rozvojem smíšené obytné funkce, která je předpokladem pro stabilizaci trvale bydlících obyvatel a v rámci přípustného využití je možný i rozvoj občanské vybavenosti a drobné výroby a služeb. V řešeném území je navržena plocha pro fotovoltaickou elektrárnu.

Kromě podnikatelských a výrobních aktivit má obec Hosty velké předpoklady pro rozvoj v oblasti cestovního a turistického ruchu. Obec Hosty leží v atraktivním krajinném prostředí v blízkosti Orlické vodní nádrže. V řešeném území se nachází rekreační zařízení Nový Dvůr, u něhož je navržena rozvojová plocha pro občanskou vybavenost sportovně rekreační (golfové hřiště).

Podmínky pro soudržnost společenství obyvatel území:

V Hostech je kulturně společenský sál s pohostinstvím, obchod se smíšeným zbožím a dětské hřiště. V návrhu územního plánu jsou navrženy konkrétní sportovně rekreační plochy, ale sportovně rekreační aktivity místního významu jsou přípustné i v rámci navržené zeleně krajinné rekreační. Pro soudržnost společenství obyvatel území mají takovéto plochy nezanedbatelný význam, protože umožňují setkávání obyvatel a přispívají k větší soudržnosti obyvatel s obcí. Vlivem řešení územního plánu dochází k rozvoji a zlepšení civilizačních hodnot v důsledku návrhu nových ploch pro obytnou funkci, včetně návrhu doplnění a zlepšení technické infrastruktury a dopravní infrastruktury, tak aby byly vytvořeny předpoklady pro uspokojení poptávky u co nejširší skupiny obyvatel v území.

Obec Chrášťany

ÚP Chrášťany, návrh vydán 29.1.2009, v ZO, nabytí účinnosti 18.2.2009

(http://www.uur.cz/ilas/ilas_tiskRL07.asp?RC_UPD=1342411)

Širší vztahy - měřítko 1 : 25 000

Koordinační výkres - měřítko 1 : 5 000

Textová část

Změna č.1

Koordinační výkres - měřítko 1 : 5 000

Textová část

Výtah z ÚPD:

Podmínky pro příznivé životní prostředí:

Ochrana životního a přírodního prostředí je zajištěna zejména respektováním základních skladebných prvků ÚSES. V řešeném území nejsou žádné lokality vymezené v rámci programu NATURA 2000. Zvláště chráněná území přírody se v řešeném území nenacházejí. Součástí řešení územního plánu je i vyhodnocení důsledků navrhovaného řešení na zemědělský půdní fond, pozemky určené k plnění funkcí lesa a vodohospodářské řešení, včetně návrhu rozvoje kanalizace a jejího napojení na navržené čistírny odpadních vod.

Pro příznivé životní prostředí má velký význam údržba a rozvoj systému sídelní zeleně. Systém sídelní zeleně obce Chrášťany je vymezen jako stávající plochy zeleně veřejné a zeleně krajinné všeobecné. Dále jsou vymezeny základní prvky a interakční prvky v rámci

systému ÚSES. Jedná se o území veřejné zeleně, veřejně přístupná, sloužící zejména jako zázemí pro odpočinek, sportovní a rekreační aktivity. Tyto plochy jsou součástí urbanistické koncepce obce a jejího začlenění do krajinného obrazu a jako takové musí být respektovány a chráněny.

Pro udržení příznivého životního prostředí má velký vliv i ochrana ovzduší a s tím související využívání obnovitelných zdrojů energie. Současný stav ovzduší v území je kromě dálkových přenosů škodlivin ovlivněn emisemi z místních zdrojů tepla. Negativní vlivy jsou nejvýraznější při spalování nekvalitního netříděného hnědého uhlí. Z hlediska výkonů se však jedná o zdroje malé – a neexistuje žádné jejich vyhodnocení. Předpokládá se, že zavedení zemního plynu jako náhrady přinese snížení všech složek emisí. Budou respektovány požadavky na ochranu ovzduší vyplývající ze zákona o ochraně ovzduší a o změně některých dalších zákonů v platném znění. V obci se neuvažuje se založením „centrálního“ zdroje tepla.

Podmínky pro hospodářský rozvoj:

Obec Chrástřany má převážně obytný charakter, se sídlem malých až středních podnikatelských subjektů. Určitý hospodářský rozvoj se předpokládá i v sídle Koloměřice v souvislosti s novým využitím zemědělského areálu. Další hospodářský rozvoj je možno předpokládat s rozvojem smíšené obytné funkce, která je předpokladem pro stabilizaci trvale bydlících obyvatel a v rámci přípustného využití je možný i rozvoj občanské vybavenosti a drobné výroby a služeb.

Kromě podnikatelských a výrobních aktivit má obec Chrástřany předpoklady pro rozvoj v oblasti cestovního a turistického ruchu. Obec Chrástřany leží v atraktivním krajinném prostředí v blízkosti Orlické vodní nádrže. V řešeném území se nachází sportovně rekreační plochy a letní tábor mládeže. Dále je uvažováno s vybudováním sportovně rekreačního areálu na místě uvolněného vojenského areálu Chrástřanská hůrka.

Podmínky pro soudržnost společenství obyvatel území:

V obci Chrástřany a jejich částech jsou kulturně společenské sály nebo pohostinství, či malé obchody se smíšeným zbožím, dětská a sportovně rekreační hřiště. V návrhu územního plánu je navržen další rozvoj sportovně rekreačních ploch, ale sportovně rekreační aktivity místního významu jsou přípustné i v rámci navržené smíšené obytné funkce, případně i zeleně veřejné. Pro soudržnost společenství obyvatel území mají takovéto plochy nezanedbatelný význam, protože umožňují setkávání obyvatel a přispívají k větší soudržnosti obyvatel s obcí. Vlivem řešení územního plánu dochází k rozvoji a zlepšení civilizačních hodnot v důsledku návrhu nových ploch pro obytnou funkci, občanské vybavení, sportovně rekreační funkci, výrobu a sklady, včetně návrhu doplnění a zlepšení technické infrastruktury a dopravní infrastruktury, tak aby byly vytvořeny předpoklady pro uspokojení poptávky u co nejširší skupiny obyvatel v území.

Výtah z ÚPD, Změna č. 1:

Změna č. 1 je řešena v souladu se schváleným Zadáním změny č. 1 ÚP Chrástřany a s pokyny v něm obsaženými. Cílem územního plánování je vytvářet předpoklady pro výstavbu a pro udržitelný rozvoj území, spočívající ve vyváženém vztahu podmínek pro příznivé životní prostředí, pro hospodářský rozvoj a pro soudržnost společenství obyvatel území a který uspokojuje potřeby současné generace, aniž by ohrožoval podmínky života generací budoucích. Řešení změny č. 1 nebude mít žádné negativní důsledky na podmínky udržitelného rozvoje. Tyto podmínky se oproti schválenému ÚP Chrástřany podstatně nemění, protože se jedná v lokalitě Z.1.1. o vytvoření technického zázemí pro organizaci Junák pro konání letních dětských táborů. V druhé prověřované lokalitě Z.1.2. jde o prověření změny využití pozemku v nezastavěném území ze zeleně krajinné všeobecné na plochu určenou k plnění funkce lesa. Řešení změny č. 1 nebude mít žádné negativní důsledky na ochranu architektonických a urbanistických hodnot v území. Požadavky na ochranu nezastavěného území se řešením změny č. 1 oproti vydanému ÚP Chrástřan nemění.

Obec Modrá Hůrka

ÚPO Modrá Hůrka, Územní plán nebo jeho změna, nabytí účinnosti 29.1.2014

(http://www.uur.cz/ilas/ilas_tiskRL2013.asp?RC_UPD=77648561)

Hlavní výkres - měřítko 1 : 2 000

Podmínky pro příznivé životní prostředí

Nové zastavitelné plochy nejsou v kolizi s ÚSES. Návrh prvků ÚSES včetně doprovodné zeleně v podobě interakčních prvků je v ÚP stanoven. Z hlediska přírodních hodnot je respektována vzrostlá zeleň ať už v prvcích ÚSES nebo na pozemcích určených pro funkci lesa. Přírodní hodnotou v návrhu ÚP jsou aleje, stromořadí, kvalitní ZPF v podobě I. a II. tř. ochrany půdy a veškeré vodní plochy a vodoteče.

Podmínky pro hospodářský rozvoj

Řešené území v katastru Modrá Hůrka má sídelně ekonomický potenciál společně s rekreačními aktivitami. V tomto území je soustředěna intenzivní zastavěnost jak pro bydlení, tak pro podnikání.

Podmínky pro soudržnost společenství obyvatel území

Podmínky pro soudržnost společenství obyvatel v řešeném území jsou posíleny zejména návrhem nových ploch pro obytnou funkci, smíšenou obytnou, zeleň, sport, rekreaci a veřejná prostranství.

Návrh konkretizuje zlepšení technické a dopravní infrastruktury v celém zastavitelném území obce i místní části tak, aby byly vytvořeny předpoklady pro uspokojení požadavků všech obyvatel v území obce.

Obec Temelín

ÚP Temelín, návrh vydání 26.11.2010, č.usnesení 31/2010 ze dne 25.11.2010, nabytí účinnosti 11.12.2010 (http://www.uur.cz/ilas/ilas_tiskRL07.asp?RC_UPD=60798281)

Koordinální výkres A - měřítko 1 : 5 000

Koordinální výkres B - měřítko 1 : 5 000

Koordinální výkres C - měřítko 1 : 5 000

Koordinální výkres D - měřítko 1 : 5 000

Koordinální výkres E - měřítko 1 : 5 000

Textová část

Změna č.1

Koordinální výkres A - měřítko 1 : 5 000

Koordinální výkres B - měřítko 1 : 5 000

Textová část

Změna č.2

Koordinální výkres A - měřítko 1 : 5 000

Textová část

Výtah z ÚPD:

Podmínky pro příznivé životní prostředí:

Ochrana životního a přírodního prostředí je zajištěna zejména respektováním základních skladebných prvků ÚSES. V řešeném území nejsou žádné lokality vymezené v rámci programu NATURA 2000.

V řešeném území jsou maloplošné chráněné území přírody: rybník Dvorčice (v sousedství JETE) – vyhrazené hnízdiště vodního ptactva, Litoradlice-Hradní strouha : lokalita výskytu kosatce sibiřského. Součástí řešení územního plánu je i vyhodnocení důsledků navrhovaného řešení na zemědělský půdní fond, pozemky určené k plnění funkcí lesa a vodohospodářské řešení, včetně návrhu rozvoje kanalizace a jejího napojení na navržené čistírny odpadních vod. Pro příznivé životní prostředí má velký význam údržba a rozvoj systému sídelní zeleně. Systém sídelní zeleně obce Temelín je vymezen jako stávající plochy zeleně veřejné a zeleně krajinné, zeleně parkové a zeleně ochranné. Dále jsou vymezeny základní prvky a interakční prvky v rámci systému ÚSES. Jedná se o území

veřejně zeleně, veřejně přístupná, sloužící zejména jako zázemí pro odpočinek, sportovní a rekreační aktivity, v případě ÚSES slouží zejména pro trvalou existenci a rozmnožování přirozeného geofundu krajiny a zároveň umožňuje migraci zvěře a živočichů. Tyto plochy jsou součástí urbanistické koncepce obce a jejího začlenění do krajinného obrazu a jako takové musí být respektovány a chráněny. Pro udržení příznivého životního prostředí má velký vliv i ochrana ovzduší a s tím související využívání obnovitelných zdrojů energie. Současný stav ovzduší v území je kromě dálkových přenosů škodlivin ovlivněn emisemi z místních zdrojů tepla. Negativní vlivy jsou nejvýraznější při spalování nekvalitního netříděného hnědého uhlí. Z hlediska výkonů se však jedná o zdroje malé – a neexistuje žádné jejich vyhodnocení. Předpokládá se, že zavedení zemního plynu jako náhrady přinese snížení všech složek emisí. Při využití veškerých rozvojových ploch a při všech činnostech, zařízeních a dějích budou respektovány požadavky na ochranu ovzduší vyplývající ze zákona o ochraně ovzduší a o změně některých dalších zákonů v platném znění. V obci je „centrální“ zdroj tepla v areálu JETE, ze kterého je dodáváno teplo do města Týn nad Vltavou a je navržen koridor pro horkovod, který by měl zásobovat teplem město České Budějovice.

Podmínky pro hospodářský rozvoj:

Obec Temelín a její části mají převážně obytný charakter, se sídlem malých až středních podnikatelských subjektů. Největší hospodářský rozvoj v území je spojen s navrhovanou dostavbou JETE a navrhovanou výstavbou Ekoparku Býšov. Součástí strategického plánování a dlouhodobého rozvoje je i stanovení rozvoje energetického systému ve správním území obce Temelín. Nedílnou součástí energetického systému je výroba a rozvod elektrické energie a s tím související problematika. Vychází z analýzy současného stavu, výčtem jednotlivých distribučních elektroenergetických systémů, zdroji elektřiny a pokrytí obcí, kvalitou a zabezpečeností dodávky elektřiny, ekonomikou provozu a úspory. Dále pak vlivem současného i navrhovaného systému rozvodu elektřiny na životní úroveň a životní prostředí. Z návrhu urbanizace území vyplývá potřeba zajistit elektrický příkon nejen pro novou zástavbu, ale i potřeba pokrytí budoucí potřeby elektrického výkonu celorepublikového významu. Kromě podnikatelských a výrobních aktivit má obec Temelín předpoklady pro rozvoj v oblasti cestovního a turistického ruchu. Obec Temelín leží v atraktivním krajinném prostředí v blízkosti Hněvkovické vodní nádrže, která bude v budoucnosti součástí Vltavské vodní cesty. V řešeném území se nachází řada cykloturistických tras s vazbou na Hněvkovickou nádrž, obec Temelín a město Týn nad Vltavou, k jejichž atraktivitě přispěje i navrhovaná revitalizace tvrze Býšov na objekt občanské vybavenosti, který bude sloužit i turistickému a cestovnímu ruchu.

Podmínky pro soudržnost společenství obyvatel území:

V obci Temelíně a jejích částech jsou kulturně společenské sály nebo pohostinství, či malé obchody se smíšeným zbožím, dětská a sportovně rekreační hřiště. V návrhu územního plánu je navržen další rozvoj sportovně rekreačních ploch, ale sportovně rekreační aktivity místního významu jsou přípustné i v rámci navržené smíšené obytné funkce, případně i zeleně veřejné a v rámci vymezených veřejných prostranství. Bývalý hospodářský dvůr v centrální části sídla Temelín bude přestavěn na plochu občanské vybavenosti s objektem sociálně – kulturního centra Dvorec Temelín. Pro soudržnost společenství obyvatel území mají takovéto plochy nezanedbatelný význam, protože umožňují setkávání obyvatel a přispívají k větší sounáležitosti obyvatel s obcí. Vlivem řešení územního plánu dochází k rozvoji a zlepšení civilizačních hodnot v důsledku návrhu nových ploch pro obytnou funkci, občanské vybavení, sportovně rekreační funkci, výrobu a sklady, včetně návrhu doplnění a zlepšení technické infrastruktury a dopravní infrastruktury, tak aby byly vytvořeny předpoklady pro uspokojení poptávky u co nejširší skupiny obyvatel v území. Na soudržnost společenství obyvatel v území obce Temelín bude mít zajisté nezanedbatelný vliv navržená dostavba JETE, která bude pro obec znamenat určitou zátěž, ale zároveň i rozvoj, prosperitu a zviditelnění v celorepublikovém i mezinárodním kontextu.

Výtah z ÚPD, změna č. 1:

Řešení změny č. 1 nebude mít žádné negativní důsledky na podmínky udržitelného rozvoje, respektive bude mít pozitivní vliv na podmínky hospodářského rozvoje a to i v celorepublikovém kontextu. Tyto podmínky se oproti schválenému ÚP Temelín podstatně nemění, protože se jedná o dílčí změny a upřesnění koridorů technické infrastruktury a zastavitelných ploch malého rozsahu. Při řešení změny č. 1 se předpokládá, že nebude mít žádné negativní důsledky na ochranu architektonických a urbanistických hodnot v území. Pouze u lokality Z.1.1. dojde k rozšíření koridoru technické infrastruktury pro nadzemní elektrické vedení o různých napěťových hladinách, kdy se však předpokládá pouze malý vliv, protože půjde o souběh se stávajícími vedeními. Požadavky na ochranu nezastavěného území se řešením změny č. 1 oproti vydanému ÚP Temelín nemění.

Výtah z ÚPD, Změna č. 2:

Ve změně č. 2 byly respektovány zásady ochrany zemědělského půdního fondu. V případech, kde došlo k nezbytnému odnětí půdy ze zemědělského půdního fondu, bylo toto vyhodnoceno podle výše citovaného zákona. Na ZPF s II. třídou ochrany je navržena menší část plochy výroby a skladování. Tato plocha je navržena pro přemístění objektu předpínací základny ze stávajícího areálu JE Temelín na plochu mimo stávající areál JE Temelín z důvodů nevyhovující stávající polohy předpínací základny. Předpínací základna se v současné době nachází na nežádoucím místě z důvodu přímé kolize s Generelem nových jaderných zdrojů (NJZ) v souvislosti s dostavbou 3. a 4. bloku JE Temelín.

Město Týn nad Vltavou

ÚP Týn nad Vltavou, návrh ÚPD schválen 29.9.2005, nabytí účinnosti vyhlášky obce o závazné části ÚPD 18.10.2005 (http://www.uur.cz/ilas/ilas_tiskRL.asp?RC_UPD=24512881)

ÚP Týn nad Vltavou - textová část - pdf

I. Hlavní výkres - funkční využití ploch

Přidružené obce (místní části města Týn nad Vltavou)

místní část Červený mlýn

Hlavní výkres - měřítko 1 : 2000

místní část Hněvkovice

Hlavní výkres - měřítko 1 : 2000

místní část Jarošovice

Hlavní výkres - měřítko 1 : 2000

místní část Koloděje nad Lužnicí

Hlavní výkres - měřítko 1 : 2000

místní část Netěchovice

Hlavní výkres - měřítko 1 : 2000

místní část Nuzice

Hlavní výkres - měřítko 1 : 2000

místní část Předčice

Hlavní výkres - měřítko 1 : 2000

Změna č. 1

Hlavní výkres - měřítko 1 : 2 000

Změna č. 2

Širší vztahy - měřítko 1 : 25 000

Koordinační výkres Z2 A - měřítko 1 : 5 000

Koordinační výkres Z2 B,F,G - měřítko 1 : 5 000

Koordinační výkres Z2 C - měřítko 1 : 5 000

Koordinační výkres Z2 D - měřítko 1 : 5 000

Koordinační výkres Z2 E,H - měřítko 1 : 5 000

Koordinační výkres Z2 I - měřítko 1 : 5 000

Textová část

Změna č. 3

Širší vztahy - měřítko 1 : 25 000

Koordinační výkres a,b,e,f,j,k,l - měřítko 1 : 5 000

Koordinační výkres c,g - měřítko 1 : 5 000

Koordinační výkres i - měřítko 1 : 5 000

Textová část

Změna č. 4

Koordinační výkres a,f,h - měřítko 1 : 5 000

Koordinační výkres b,c,d,e,g - měřítko 1 : 5 000

Textová část

Výtah z ÚPD:

Urbanistická koncepce:

Město Týn nad Vltavou

Princip organizace městských funkcí je navržen systémem členění blokového uspořádání na celé ploše města po obou stranách řeky.

Umístění nových ploch pro zástavbu:

- v městském centru s vyšší občanskou vybaveností jsou navrženy dostavby proluk pro obytnou a smíšenou zástavbou
- v městských čtvrtích s obytnou zástavbou t.z. západně a východně městského centra a v obytné části Malé Strany je navrženo doplnění městské vybavenosti
- městská čtvrť se smíšenou zástavbou obytnou s areály nevýrobních a výrobních služeb (čistého průmyslu bez škodlivého vlivu na okolní obytné prostředí) t.j. severní část města u areálu Stavokonstrukcí je doplněna obytnou zástavbou a
- zastavěná část města nad Podskalím je v sousedství areálu Mikrony doplněna plochami pro výrobní činnost a obytnou zástavbu
- okrsek průmyslové výroby soustředěný podél železniční tratě a nádraží v prostoru Malá Strana – je zcela funkčně a pozemkově stabilizována Tato výrobní zóna je plošně uzavřena.
- ve smíšené zóně v části Malá Strana jih zahrnující původní obytnou Malou Stranu u řeky, vojenský areál a podniky průmyslových služeb v prostoru za autobusovým nádražím je navrženo podstatné rozšíření zástavby pro další rozvoj podnikatelských aktivit včetně nevýrobních služeb. V zázemí současně zastavěného území jsou navrženy potřebné sportovní plochy pro budoucí městský areál občanské vybavenosti, jehož součástí je i postupná přestavba areálu kasáren uvolněných pro potřeby města. Tyto sportovní plochy dále budou tvořit zázemí i pro stávající gymnázium.

Navržená dostavba proluk a přestavba stávajících objektů v jádru města musí respektovat historickou situaci umístění objektů a tuto dotvářet odpovídajícím objemovým i architektonickým měřítkem. Plochy určené územním plánem města k zástavbě, zejména na okrajích jeho zastavitelného území, jsou určeny s ohledem na kompaktní a dominantní situaci historického jádra. Pohledové expozice, které téměř na všech okrajích města z jeho historickým jádrem souvisí nesmí být narušeny především ve výškové zonaci této zástavby a budou koncipovány na základě regulačních souvislostí v dalších stupních projektové dokumentace (regulační plán pro návrh konkrétní lokality).

Koloděje nad Lužnicí

Cílem navržené urbanistické koncepce je funkční i architektonická stabilita místní části Koloděje formou dostavby pro trvalou obytnou stabilitu sídla a nebo trvalé využívání objektů pro celoroční rekreaci. Z těchto důvodů územní plán navrhuje pro uvedenou zástavbu plochy v dostupných prolukových situacích zejména pro I. etapu formou obestavění místní komunikace v lokalitě Vesce na pravém břehu Lužnice a v další etapě jsou koncipovány pro rekreačně obytnou zástavbu charakteru obytných domů podél místní komunikace do sousedních Netěchovic. Plochy chatových a zahrádkářských lokalit v zaplavovaném území budou částečně ochráněny návrhem protipovodňových opatření. ÚPO města Týn nad Vltavou

Osada Hněvkovice na pravém a levém břehu Vltavy

Je navržena nová obytná a rekreační zástavba v prolukách a na okrajových pozemcích osady na levém břehu řeky. Areál středního odborného učiliště je územně, funkčně i technicky stabilizován a je plošně uzavřen.

Předčice

S ohledem na prioritu čistě obytné funkce je zde navrženo rozšíření obytné zástavby na volné plochy ve směru do Týna nad Vltavou.

Netěchovice

V nejnižší části osady – lokalita Humna je vyčleněna plocha pro dostavbu rodinných domů, případně i s rekreační funkcí. Na okraji současně zastavěného území podél komunikace II. třídy směr na Bechyni je navržena plocha pro výrobu a podnikání.

Nuzice

V rámci stabilizace této osady jsou zde navrženy rezervní pozemky pro výstavbu rodinných popřípadě rekreačních domů. Součástí řešení osady Nuzice je též rekreační lokalita Červený mlýn. Její řešení obsahuje návrh dostavby chat do proluky mezi stávající zástavbou kempu a tábořiště a restaurací a obytnou Červený mlýn.

Jarošovice

Je navrženo využití proluky tvořené výsečí místních komunikací a sice mezi obytným a provozním územím zemědělského areálu pro realizaci zahrad.

Výtah z ÚPD, změny č. 2:

Podmínky pro příznivé životní prostředí:

Ochrana přírodního prostředí je zajištěna zejména respektováním základních skladebných prvků ÚSES a respektováním sídelní a krajinné zeleně. Součástí řešení změny č. 2 ÚPO je i vyhodnocení důsledků navrhovaného řešení na zemědělský půdní fond, pozemky určené k plnění funkcí lesa a vodohospodářské řešení.

Podmínky pro hospodářský rozvoj:

Řešení změny č. 2 ÚPO vytváří podmínky pro další hospodářský rozvoj města Týna nad Vltavou. Hospodářský rozvoj se předpokládá především v navržených plochách pro zemědělskou výrobu v zemědělském areálu a také ve formě mírného rozvoje obytné zástavby, která kromě zvýšení počtu trvale bydlících obyvatel umožňuje i rozvoj drobných podnikatelských aktivit a služeb.

Kromě rozvoje obytné a zemědělské funkce má město touto změnou předpoklady pro rozvoj v oblasti cestovního a turistického ruchu formou rozvoje ploch pro rodinnou rekreaci včetně zřízení tábořiště (kempu) a tím poskytování služeb turistům a cykloturistům.

Podmínky pro soudržnost společenství obyvatel území:

Pro soudržnost společenství obyvatel území má kromě stávajících kulturně společenských zařízení ve městě nezanedbatelný význam navržený rozvoj rekreačních ploch a tábořiště.

Výtah z ÚPD, změna č. 3:

Podmínky pro příznivé životní prostředí:

Ochrana přírodního prostředí je zajištěna zejména respektováním základních skladebných prvků ÚSES a respektováním sídelní a krajinné zeleně. Součástí řešení změny územního plánu je i vyhodnocení důsledků navrhovaného řešení na zemědělský půdní fond, pozemky určené k plnění funkcí lesa a vodohospodářské řešení. Řešení změny č. 3 nenarušuje přírodní prostředí, ani podmínky pro jeho ochranu

Podmínky pro hospodářský rozvoj:

Řešení změny č. 3 územního plánu vytváří podmínky pro další hospodářský rozvoj města Týna nad Vltavou. Hospodářský rozvoj se předpokládá především v upravovaných plochách pro výrobu a sklady a také ve formě rozvoje smíšené obytné zástavby v areálu bývalých kasáren, která kromě zvýšení počtu trvale bydlících obyvatel umožňuje i rozvoj výroby a podnikatelských aktivit.

Podmínky pro soudržnost společenství obyvatel území:

Změna č. 3 má zanedbatelný význam pro soudržnost společenství obyvatel území.

Podmínky pro soudržnost společenství obyvatel v sídlech jsou hlavně ve stávajících kulturně společenských zařízeních. Změnou č. 3 není řešen rozvoj rozsáhlých ploch občanské vybavenosti sportovně rekreačních ploch ani rekreačně sportovních oblastí. Význam pro soudržnost společenství obyvatel mají však nové možnosti přemostění řeky Vltavy a Lužnice.

Výtah z ÚPD, změna č. 4:

Podmínky pro příznivé životní prostředí:

Ochrana přírodního prostředí je ve změně č. 4 zajištěna zejména respektováním základních skladebných prvků ÚSES a respektováním sídelní a krajinné zeleně. Součástí řešení změny územního plánu je i vyhodnocení důsledků navrhovaného řešení na zemědělský půdní fond, pozemky určené k plnění funkcí lesa a vodohospodářské řešení. Řešení změny č. 4 nenarušuje přírodní prostředí, ani podmínky pro jeho ochranu.

Podmínky pro hospodářský rozvoj:

Řešení změny č. 4 územního plánu vytváří podmínky pro další hospodářský rozvoj města Týn nad Vltavou. Hospodářský rozvoj se předpokládá především v upravovaných plochách pro výrobu a sklady a také ve formě rozvoje smíšené obytné zástavby v areálu bývalých kasáren, která kromě zvýšení počtu trvale bydlících obyvatel umožňuje i rozvoj výroby a podnikatelských aktivit.

Podmínky pro soudržnost společenství obyvatel území:

Změna č. 4 má také nezanedbatelný význam pro soudržnost společenství obyvatel území. Změnou č. 4 je řešen rozvoj ploch občanské vybavenosti – volnočasových aktivit, sportovně rekreační zóny a hromadné rekreace (tábořiště, kemp).

Obec Všemyslice

ÚP Všemyslice, návrh vydání 18.3.2009, nabytí účinnosti 3.4.2009

(http://www.uur.cz/ilas/ilas_tiskRL07.asp?RC_UPD=44791811)

Širší vztahy - měřítko 1 : 25 000

Koordinační výkres - měřítko 1 : 5 000

Textová část

Změna č.1

Koordinační výkres Bohunice - měřítko 1 : 5 000

Koordinační výkres Neznašov- měřítko 1 : 5 000

Koordinační výkres Slavětice, Všemyslice - měřítko 1 : 5 000

Koordinační výkres Všetec- měřítko 1 : 5 000

Textová část

Výtah z ÚPD:

Podmínky pro příznivé životní prostředí:

Ochrana přírodního prostředí je zajištěna zejména respektováním základních skladebných prvků ÚSES a respektováním sídelní a krajinné zeleně. Součástí řešení územního plánu je kromě návrhu rozvoje sídelní a krajinné zeleně i vyhodnocení důsledků navrhovaného řešení na zemědělský půdní fond, pozemky určené k plnění funkcí lesa a vodohospodářské řešení, včetně návrhu rozvoje kanalizace a jejího napojení na centrální čistírnu odpadních vod (ČOV) a návrhem ploch pro využití obnovitelných zdrojů energie. Do řešeného území jsou také zapracována protipovodňová opatření v krajině. Velkým přírodním potenciálem území je přírodní park Písecké Hory a přírodní rezervace Velký a Malý Kamýk.

Podmínky pro hospodářský rozvoj:

Řešení územního plánu vytváří podmínky pro další hospodářský rozvoj obce Všemyslice. Hospodářský rozvoj se předpokládá především v navržených plochách pro výrobu a sklady, zemědělských areálech a také ve formě rozvoje smíšené obytné zástavby, která kromě zvýšení počtu trvale bydlících obyvatel umožňuje i rozvoj drobných podnikatelských aktivit, služeb a občanské vybavenosti.

Kromě rozvoje obytné funkce má obec Všemyslice předpoklady pro rozvoj v oblasti

cestovního a turistického ruchu formou rozvoje ploch pro občanskou vybavenost sportovně rekreační, i nemístního významu, dále cyklotras a poskytováním služeb turistům a cykloturistům.

Podmínky pro soudržnost společenství obyvatel území:

Pro soudržnost společenství obyvatel území má kromě stávajících kulturně společenských zařízení v obci nezanedbatelný význam navržený rozvoj sportovně rekreačních ploch a veřejných prostranství v obci. Významnou rekreačně sportovní oblastí je také lokalita Kořensko pod soutokem řek Vltavy a Lužnice.

Výtah z ÚPD, Změna č. 1:

Podmínky pro příznivé životní prostředí

Ve změně ÚP jsou přesně vymezeny a respektovány stávající vyhlášené přírodní limity a funkční i navrhované regionální i lokální prvky ÚSES:

Ochranná zóna nadregionálního biokoridoru

Regionální biocentrum

Lokální biocentrum

Interakční prvky

Podmínky pro hospodářský rozvoj

Řešené území – celé správní území obce Všemyslice má stabilní sídelně ekonomický potenciál společně s rekreačními aktivitami. Toto území obsahuje kompaktní soustředěné zastavění jak pro bydlení, tak pro podnikání se zvláštním zřetelem na konfiguraci zvlněného terénu podél místních vodotečí. Je výsledkem dlouhodobého vývojového procesu daného koexistencí zemědělského a lesnického podnikání malých měřítek v rámci správního území obce. Návrhem změny č. 1 je dále posilována další demografická i ekonomická stabilita obce.

Podmínky pro soudržnost společenství obyvatel území

Podmínky pro soudržnost společenství obyvatel v řešeném území jsou posíleny zejména návrhem nových ploch pro bydlení – rodinné domy venkovského charakteru, plochy občanské vybavenosti, rekreace, výroby a skladování, veřejných prostranství, technické a dopravní infrastruktury a zemědělské se specifickým využitím.

Změna konkretizuje zlepšení technické a dopravní infrastruktury v obci a jejích místních částí tak, aby byly vytvořeny předpoklady pro uspokojení požadavků všech obyvatel v území obce.

Obec Žimutice

ÚPO Žimutice, návrh ÚPD schválen 3.7.2000, nabytí účinnosti vyhlášky obce o závazné části ÚPD 19.7.2000 (http://www.uur.cz/ilas/ilas_tiskRL98.asp?RC_UPD=18771815)

Hlavní výkres - měřítko 1 : 2 000

Změna č.1

Hlavní výkres - měřítko 1 : 2 000

Změna č. 2

Hlavní výkres - měřítko 1 : 2 000

Změna č. 3

Koordinační výkres A,B - měřítko 1 : 5 000

Koordinační výkres C - měřítko 1 : 5 000

Koordinační výkres D - měřítko 1 : 5 000

Koordinační výkres E,F,G,K - měřítko 1 : 5 000

Koordinační výkres H - měřítko 1 : 5 000

Koordinační výkres I - měřítko 1 : 5 000

Koordinační výkres J - měřítko 1 : 5 000

Změna č. 4

Koordinační výkres A - měřítko 1:5 000

Koordinační výkres B - měřítko 1:5 000

[Koordinační výkres C](#) - měřítko 1:5 000

[Koordinační výkres D](#) - měřítko 1:5 000

[Koordinační výkres Ea](#) - měřítko 1:5 000

[Koordinační výkres Eb,c](#) - měřítko 1:5 000

[Koordinační výkres F](#) - měřítko 1:5 000

[Koordinační výkres G](#) - měřítko 1:5 000

[Textová část](#)

[Výtah z ÚPD, Změny č. 4:](#)

Územní plánování vytváří předpoklady pro výstavbu a pro udržitelný rozvoj území spočívající ve vyváženém vztahu podmínek pro příznivé životní prostředí, pro hospodářský rozvoj a pro soudržnost společenství obyvatel území a který uspokojuje potřeby současné generace, aniž by ohrožoval podmínky života generací budoucích. Územní plánování zajišťuje předpoklady pro udržitelný rozvoj území soustavným a komplexním řešením účelného využití a prostorového uspořádání území. Územní plánování ve veřejném zájmu chrání a rozvíjí přírodní, kulturní a civilizační hodnoty území, včetně urbanistického a architektonického dědictví. Přitom chrání krajinu, jako podstatnou složku prostředí života. S ohledem na to určuje územní plánování podmínky pro hospodárné využívání zastavěného území a zajišťuje ochranu nezastavěného území.

Řešení změny č. 4 ÚPO Žimutice umožňující rozvoj parcel pro obytnou výstavbu, podnikatelské aktivity, rozvoj elektroenergetiky a technické infrastruktury (koridor vodovodu) není v rozporu s cíli a úkoly územního plánování.

3.5.3 PŘEHLED STRATEGICKÝCH DOKUMENTŮ S DOPADEM NA ÚZEMÍ MIKROREGIONU

<p>Lokální strategické dokumenty Vltavotýnska</p> <p>Plán rozvoje Městyse Dolní Bukovsko 2014 - 2020, Schválen zastupitelstvem Městyse Dolní Bukovsko dne 7.10.2014 pod číslem usnesení 20/2013. Strategický dokument dostupný na úřadu městyse</p>
<p>Strategický plán rozvoje města 2016 - 2022, Schváleno Zastupitelstvem města Týn nad Vltavou dne 26.11.2015 usnesením č. 138/2015. Strategický dokument dostupný na městském úřadě nebo na http://www.tny.cz/VismoOnline_ActionScripts/File.ashx?id_org=17212&id_dokumenty=8405</p>
<p>Plán rozvoje obce Všemyslice, dostupný na úřadu městyse</p>
<p>POV jednotlivých obcí mikroregionu</p>
<p>Sdružení měst a obcí Vltava - Strategie území správního obvodu ORP Týn nad Vltavou v oblasti předškolní výchovy a základního školství, sociálních služeb, odpadového hospodářství a cestovního ruchu – dostupný v kanceláři SMO Vltava</p>
<p>MAS Vltava – Komunitní plánování sociálních služeb na Vltavotýnsku 2013 -2016, dostupný na http://www.vltavotynsko.cz/lidske-zdroje/vlastni-projekty-lidske-zdroje/komunitni-planovani/ a Plán rozvoje sociálních služeb na Vltavotýnsku 2013 - 2016 Akční plán pro rok 2016, dostupný na http://www.vltavotynsko.cz/www/vltavotynsko/fs/akcni-plan-rozvoje-socialnich-sluzeb-na-vltavotynsku-2016.pdf</p>
<p>Strategické dokumenty sousedních MAS, Svazků obcí, města České Budějovice – Integrovaný plán rozvoje území České Budějovice - rozpracovaná fáze, dostupné na http://www.c-budejovice.cz/cz/rozvoj-mesta/nastenka-iprm/Documents/IPRU%20CB%20-%20ver%20%2026%209%202014.pdf</p>
<p>Zásady územního rozvoje Jihočeského kraje http://up.kraj-jihocesky.cz/</p>
<p>Rozvojové koncepce Jihočeského kraje, dostupné na http://www.kraj-jihocesky.cz/11/koncepcni_materialy.htm</p>
<p>Územní energetická koncepce Jihočeského kraje, dostupná na http://www.kraj-jihocesky.cz/341/uzemni_energeticka_koncepcie_jihoceskeho_kraje.htm</p>
<p>Regionální inovační strategie Jihočeského kraje, dostupná na http://www.kraj-jihocesky.cz/1545/veda_vyzkum_inovace.htm</p>
<p>Koncepce z oblasti sociálních věcí a zdravotnictví, dostupná na http://www.kraj-jihocesky.cz/1223/koncepcie_z_oblasti_socialnich_veci_a_zdravotnictvi.htm</p>
<p>Koncepce protipovodňové ochrany na území Jihočeského kraje, dostupná na http://www.kraj-jihocesky.cz/1247/koncepcie_protipovodnove_ochrany_na_uzemi_jihoceskeho_kraje.htm</p>

Koncepce ochrany přírody Jihočeského kraje, dostupná na http://www.kraj-jihocesky.cz/1437/koncepce_ochrany_prirody_jihoceskeho_kraje.htm

Plán rozvoje vodovodů a kanalizací na území Jihočeského kraje, dostupná na http://www.kraj-jihocesky.cz/1230/plan_rozvoje_vodovodu_a_kanalizaci_na_uzemi_jihoceskeho_kraje.htm

3.6 Akční plán

3.6.1 Programový rámec IROP

Opatření 1 IROP - Vzdělávání	
Specifický cíl strategie:	2a) Rozvoj vzdělávacího systému
Název opatření:	2.4 Modernizace objektů a vybavenosti ve vzdělávání
Vazba na specifický cíl IROP:	2.4: Zvýšení kvality a dostupnosti infrastruktury pro vzdělávání a celoživotní učení
Popis opatření:	Vzdělání obyvatelstva je základním potenciálem pro rozvoj mikroregionu. Dostupnost kvalitního vzdělání všech stupňů a jeho návaznost na možnosti pracovního uplatnění je limitujícím faktorem ovlivňujícím míru odlivu obyvatel z venkova do velkých měst a příměstských lokalit. Stále rostoucí požadavky na odborné znalosti a dovednosti i potřeby aktivního životního stylu vyžadují funkční systém vzdělávání všech věkových kategorií obyvatelstva.
Typy projektů:	<p>Stavby, stavební úpravy, pořízení vybavení za účelem zajištění dostatečné kapacity kvalitních a cenově dostupných zařízení péče o děti do 3 let, dětských skupin a mateřských škol a s nimi související úpravy venkovního prostoru (zeleň, herní prvky).</p> <p>Stavební úpravy, pořízení vybavení za účelem zajištění dostupnosti kvalitního základního vzdělávání ve vazbě na nedostatek těchto kapacit.</p> <p>Stavební úpravy, v odůvodněných případech stavby, pořízení vybavení pro zajištění rozvoje žáků v odborných i přenositelných klíčových kompetencích: v oblastech komunikace v cizích jazycích, v oblasti technických a řemeslných oborů, přírodních věd, a schopnosti práce s digitálními technologiemi.</p> <p>Podpora sociální inkluze prostřednictvím stavebních úprav budov a učeben, školních poradenských pracovišť, pořízení vybavení a kompenzačních pomůcek a kompenzačního vybavení pro děti se SVP, nezbytných pro zajištění rovného přístupu ke vzdělávání sociálně vyloučeným osobám.</p> <p>Rozvoj vnitřní konektivity v prostorách škol a školských zařízení a připojení k internetu.</p> <p>Stavební úpravy, pořízení vybavení pro vybudování a zkvalitnění kapacity pro účely dalšího vzdělávání ve vazbě na potřeby sladění nabídky a poptávky na regionálním trhu práce.</p> <p>Stavební úpravy, pořízení vybavení pro zajištění rozvoje odborných i přenositelných klíčových kompetencí formou zájmového a neformálního vzdělávání: v oblastech komunikace v cizích jazycích, v oblasti technických a řemeslných oborů, přírodních věd, a schopnosti práce s digitálními technologiemi</p>

ROZVOJOVÁ STRATEGIE VLTAVOTÝNSKA 2014 - 2020

Příjemci podpory:	zařízení péče o děti do 3 let; školy a školská zařízení v oblasti předškolního, základního a středního vzdělávání a vyšší odborné školy; další subjekty podílející se na realizaci vzdělávacích aktivit; kraje; organizace zřizované nebo zakládané kraji; obce; organizace zřizované nebo zakládané obcemi; nestátní neziskové organizace; církve; církevní organizace			
Minimální a maximální výše:	Minimální a maximální výše celkových způsobilých výdajů bude stanovena v konkrétní výzvě MAS v souladu s platnými podmínkami ŘO.			
Principy preferenčních kritérií:	Preferenční kritéria budou stanovené až v konkrétní výzvě MAS.			
	Indikátory výsledku			
	Kód NČI2014+	název indikátoru	výchozí hodnota	cílová hodnota
	5 00 30	Podíl osob předčasně opouštějících vzdělávací systém	5,4%	5%
	Hodnoty indikátoru vychází z podkladu IROP			
	Kód NČI2014+	název indikátoru	výchozí hodnota	cílová hodnota
	5 00 20	Podíl tříletých dětí umístěných v předškolním zařízení	77,3%	90,5%
	Hodnoty indikátoru vychází z podkladu IROP			
	Indikátory výstupu			
	Kód NČI2014+	název indikátoru	výchozí hodnota	cílová hodnota
	5 00 00	Počet podpořených vzdělávacích zařízení	0 zařízení	3 zařízení
Hodnoty indikátorů vychází z reálné potřeby území a jeho absorpční kapacity				

Opatření 2 IROP - Sociální služby	
Specifický cíl strategie:	2a) Rozvoj sociálního systému
Název opatření:	2.6 Modernizace objektů a vybavenosti v oblasti sociálních služeb
Vazba na specifický cíl IROP:	2.1: Zvýšení kvality a dostupnosti služeb vedoucí k sociální inkluzi
Popis opatření:	Spolupráce, kvalitní chod a propracovanost postupů sociálních institucí od veřejné správy až po neziskové organizace poskytující sociální služby je dobrým základem pro uspokojování základních životních potřeb obyvatelstva. Konkrétně se jedná o podporu sociálního začleňování osob ohrožených sociálním vyloučením prostřednictvím podpory budování a rekonstrukce zázemí pro sociální služby, budováním polyfunkčních komunitních center.
Typy projektů:	Rozvoj infrastruktury komunitních center bude zahrnovat: stavby, stavební úpravy, pořízení vybavení a případné související úpravy venkovního prostranství (zeleň, parková úprava) za účelem vytvoření prostoru pro setkávání členů komunit ohrožených sociálním vyloučením. Cílem je vytvoření materiálně a technicky vhodného prostoru pro: – veřejná projednávání s ambicí setkávání obyvatel komunity (lokality) a sousedů, případně ostatních obyvatel obce s cílem snížení předsudků a sblížení kultur; vznik jádrových skupin za cílem nastartování komunitní práce; setkávání tematických skupin pro řešení identifikovaných problémů komunity; realizaci volnočasových aktivit, kulturních a zájmových akcí vyplývajících z tradic a zvyků dané komunity či krajové oblasti; realizaci aktivit s cílem zplnomocnění motivovaných obyvatel komunity a získávání kompetencí pro vyjednávání a řešení běžných životních problémů a situací (učebny a školicí místnosti) s ohledem na prvek podpory sociální integrace a uplatnění na trhu práce. Současně komunitní centra vytváří prostor pro řešení krizových situací jednotlivců jako první kontakt pro navázání dalších sociálních a jiných služeb.
Příjemci podpory:	nestátní neziskové organizace; obce; organizace zřizované nebo zakládané obcemi; dobrovolné svazky obcí; organizace zřizované nebo zakládané dobrovolnými svazky obcí; církve; církevní organizace
Minimální a maximální výše:	Minimální a maximální výše celkových způsobilých výdajů bude stanovena v konkrétní výzvě MAS v souladu s platnými podmínkami ŘO.
Principy preferenčních kritérií:	Preferenční kritéria budou stanovené až v konkrétní výzvě MAS.

ROZVOJOVÁ STRATEGIE VLTAVOTÝNSKA 2014 - 2020

Indikátory výsledku			
Kód NČI2014+	název indikátoru	výchozí hodnota	cílová hodnota
6 75 10	Kapacita služeb a sociální práce	81 klienti	96 klienti
Hodnoty indikátorů vychází z reálné potřeby území jeho absorpční kapacity			
Indikátory výstupu			
Kód NČI2014+	název indikátoru	výchozí hodnota	cílová hodnota
5 51 01	Počet podpořených polyfunkčních komunitních center	0 zařízení	2 zařízení
Hodnoty indikátorů vychází z reálné potřeby území a jeho absorpční kapacity			

Opatření 3 IROP - Doprava a bezpečnost

Specifický cíl strategie:	3a) Rozvoj dopravní a cestní sítě, dopravní obslužnost
Název opatření:	3.2 Podpora šetrných forem dopravy a zvyšování bezpečnosti
Vazba na specifický cíl IROP:	1.2: Zvýšení podílu udržitelných forem dopravy
Popis opatření:	Opatření je zaměřeno na zvyšování bezpečnosti, na inovativní přístupy a postupy k zajištění dopravní obslužnosti a na výstavbu a modernizace zázemí k dopravní obslužnosti, výstavba cyklostezek a cyklotras, odstraňování bariér

ROZVOJOVÁ STRATEGIE VLTAVOTÝNSKA 2014 - 2020

<p>Typy projektů:</p>	<p>Terminály Výstavba a modernizace přestupních terminálů, souvisejících záchytných parkovišť a parkovacích domů v přímé návaznosti na veřejnou hromadnou dopravu (VHD) - systém P+R (parkoviště pro osobní vozy s možností přestupu na VHD), K+R (forma kombinované přepravy s návazností individuální automobilové dopravy na VHD), zázemí pro VHD, výstavba návazných systémů B+R (prostor pro bezpečné uschování kola s možností přestupu na VHD). Výsadba zeleně.</p> <p>Bezpečnost Rekonstrukce, modernizace a výstavba bezbariérových komunikací pro pěší včetně souvisejících prvků zvyšujících bezpečnost železniční, silniční, cyklistické a pěší dopravy. Bezbariérové chodníky podél silnic a místních komunikací včetně přechodů, přístup k zastávkám veřejné hromadné dopravy, podchody a lávky pro chodce a související veřejné osvětlení, prvky inteligentních dopravních systémů a výsadba zeleně.</p> <p>Cyklodoprava Rekonstrukce, modernizace a výstavba komunikací pro cyklisty sloužících k dopravě do zaměstnání, škol a za službami. Samostatné stezky pro cyklisty, jízdní pruhy pro cyklisty v přidruženém prostoru, liniová opatření pro cyklisty v hlavním dopravním prostoru silnic a místních komunikací (např. vyhrazené jízdní pruhy) a související doprovodná cyklistická infrastruktura, výsadba zeleně a prvky zvyšující bezpečnost cyklodopravy</p>																				
<p>Příjemci podpory:</p>	<p>obce, dobrovolné svazky obcí, organizace zřizované nebo zakládané obcemi, organizace zřizované nebo zakládané dobrovolnými svazky obcí</p>																				
<p>Minimální a maximální výše:</p>	<p>Minimální a maximální výše celkových způsobilých výdajů bude stanovena v konkrétní výzvě MAS v souladu s platnými podmínkami ŘO.</p>																				
<p>Principy preferenčních kritérií:</p>	<p>Preferenční kritéria budou stanovené až v konkrétní výzvě MAS.</p>																				
	<table border="1"> <tr> <th colspan="4">Indikátory výsledku</th> </tr> <tr> <th>Kód NČI2014+</th> <th>název indikátoru</th> <th>výchozí hodnota</th> <th>cílová hodnota</th> </tr> <tr> <td>7 63 10</td> <td>Podíl cyklistiky na přepravních výkonech</td> <td>7%</td> <td>10%</td> </tr> <tr> <td colspan="4">Hodnoty indikátoru vychází z podkladu IROP</td> </tr> <tr> <th colspan="4">Indikátory výstupu</th> </tr> </table>	Indikátory výsledku				Kód NČI2014+	název indikátoru	výchozí hodnota	cílová hodnota	7 63 10	Podíl cyklistiky na přepravních výkonech	7%	10%	Hodnoty indikátoru vychází z podkladu IROP				Indikátory výstupu			
Indikátory výsledku																					
Kód NČI2014+	název indikátoru	výchozí hodnota	cílová hodnota																		
7 63 10	Podíl cyklistiky na přepravních výkonech	7%	10%																		
Hodnoty indikátoru vychází z podkladu IROP																					
Indikátory výstupu																					

ROZVOJOVÁ STRATEGIE VLTAVOTÝNSKA 2014 - 2020

Kód NČI2014+	název indikátoru	výchozí hodnota	cílová hodnota
7 52 01	Počet nových nebo rekonstruovaných přestupních terminálů ve veřejné dopravě	0 terminály	3 terminály
Kód NČI2014+	název indikátoru	výchozí hodnota	cílová hodnota
7 50 01	Počet realizací vedoucích ke zvýšení bezpečnosti v dopravě	0 realizace	4 realizace
Kód NČI2014+	název indikátoru	výchozí hodnota	cílová hodnota
7 62 00	Délka rekonstruovaných cyklostezek a cyklotras	0 km	7 km
Hodnoty indikátorů vychází z reálné potřeby území a jeho absorpční kapacity			

3.6.2 Programový rámec OPZ

Opatření 1 OPZ - Sociální služby	
Specifický cíl SCLLD	2b) Rozvoj sociálního systému
Opatření SCLLD	Opatření 2.7 Inovace, přístupy, spolupráce v sociálních službách
Popis vazby opatření na specifický cíl 2.3.1 OPZ	Opatření je plně v souladu se specifickým cílem 2.3.1 OPZ. Opatření se zaměřuje na aktivitu: Podpora sociálního začleňování osob sociálně vyloučených či sociálním vyloučením ohrožených prostřednictvím aktivit zaměřených na prevenci sociálního vyloučení osob, služeb poskytovaných terénní a ambulantní formou, podpora komunitní sociální práce.
Popis cíle opatření	Cílem opatření je zlepšení dostupnosti a udržitelnosti kvalitních sociálních služeb, komunitních a doprovodných služeb, které přispívají k sociálnímu začleňování a k prevenci sociálního vyloučení ve venkovských oblastech.
Popis provázanosti navrhovaných opatření vč. provázanosti na ostatní operační programy	Opatření vychází ze specifického cíle SCLLD Rozvoj sociálního systému a jeho opatření Inovace, přístupy, spolupráce v sociálních službách. Opatření má přímo vazbu na specifický cíl IROP 2.1: Zvýšení kvality a dostupnosti služeb vedoucí k sociální inkluzi, který SCLLD řeší v rámci opatření 2.6 Modernizace objektů a vybavenosti v oblasti sociálních služeb.
Priorizace navrhovaných opatření	Jedná se o opatření financované z alokované částky. Opatření patří mezi témata, ve kterých je významný převis absorpční kapacity a proto ho MAS Vltava vybrala mezi nejpřínosnější témata pro mikroregion. V případě navýšení alokace bude podpořeno více projektů tohoto opatření. MAS nechce rozměňovat podporu dalšími opatřeními.
Časový harmonogram realizace opatření	Opatření bude realizováno od 11/2016 do 2023 s ohledem na plnění stanovených cílů
Popis možných zaměření projektů	<ul style="list-style-type: none"> - Podpora poskytování vybraných sociálních služeb v souladu se zákonem č. 108/2006 Sb., s cílem sociálního začlenění a prevence sociálního vyloučení osob sociálně vyloučených či sociálním vyloučením ohrožených: - Podpora komunitní sociální práce a komunitních center jako prostředků sociálního začleňování nebo prevence sociálního

	<p>vyloučení</p> <ul style="list-style-type: none"> - Další programy a činnosti v rámci sociálního začleňování nad rámec/mimo režim zákona č. 108/2006 Sb.
<p>Podporované cílové skupiny</p>	<p>Podporované cílové skupiny budou upřesněny až v konkrétní výzvě MAS. Níže je uveden pouze výčet cílových skupin.</p> <ul style="list-style-type: none"> - Osoby sociálně vyloučené a osoby sociálním vyloučením ohrožené - Osoby se zdravotním postižením (včetně osob s duševním onemocněním) - Osoby s kombinovanými diagnózami - Osoby žijící v sociálně vyloučených lokalitách - Národnostní menšiny - Imigranti a azylanti - Bezdomovci a osoby žijící v nevyhovujícím nebo nejistém ubytování - Oběti trestné činnosti - Osoby pečující o malé děti - Osoby pečující o jiné závislé osoby - Rodiče samoživitelé - Osoby dlouhodobě či opakovaně nezaměstnané - Osoby ohrožené předlužeností - Osoby ohrožené domácím násilím a závislostmi - Osoby v nebo po výkonu trestu - Osoby opouštějící institucionální zařízení - Ohrožené osoby do 18 let věku - Osoby ohrožené vícenásobnými riziky - Osoby ohrožené specifickými zdravotními riziky - Poskytovatelé a zadavatelé sociálních služeb, služeb pro rodiny a děti a dalších služeb na podporu sociálního začleňování - Místní samospráva - Sociální pracovníci - Pracovníci v sociálních a zdravotních službách - Neformální pečovatelé
<p>Typy příjemců podpory</p>	<p>Oprávnění žadatelé budou upřesněni až v konkrétní výzvě MAS. Níže je uveden pouze výčet typů příjemců podpory.</p> <ul style="list-style-type: none"> - Poskytovatelé sociálních služeb registrovaní dle zákona č. 108/2006 Sb., o sociálních službách - Nestátní neziskové organizace - Obce dle zákona č. 128/2000 Sb., o obcích - Organizace zřizované obcemi působící v sociální oblasti - Dobrovolné svazky obcí - MAS - Vzdělávací a poradenské instituce - Školy a školská zařízení - Obchodní korporace (veřejná obchodní společnost, komanditní společnost, společnost s ručením omezeným, akciová společnost, evropská společnost, evropské hospodářské zájmové sdružení, družstva - družstvo, sociální družstvo, evropská družstevní společnost) - OSVČ

	- Sociální podniky (v případě sociálního podnikání nejsou oprávněnými žadateli NNO; je-li jedním ze zřizovatelů obec, její celkový vlastnický podíl v podniku musí být menší než 50%; je-li zřizovatelem více obcí, vlastnický podíl každé z těchto obcí musí být menší než 50 %)
Absorpční kapacita MAS	Absorpční kapacita území MAS přesahuje možnosti programového rámce OPZ. Na území regionu sice působí několik poskytovatelů sociálních služeb, kteří poskytují nenahraditelné služby obyvatelům, a stále více obcí se mimo rámec zákona č. 108/2006 Sb. snaží pomoci osobám ohroženým sociálním vyloučením (např. z důvodu celkového stárnutí populace či v důsledku zvyšujícího se zadlužování obyvatel), ale přesto v regionu postupně dochází ke zvyšování počtu lidí ohrožených sociálním vyloučením. Zároveň se ze strany státu každým rokem snižují dotace na sociální služby.
Vliv opatření na naplňování horizontálních témat OPZ	- Rovné příležitosti a ochrana před diskriminací – pozitivní vliv - Rovnost žen a mužů – pozitivní vliv - Udržitelný rozvoj - neutrální vliv
Principy pro určení preferenčních kritérií	Pro hodnocení kvality projektu budou obecně použita preferenční kritéria OP. Hodnocen bude soulad se SCLLD, míra potřeby a vliv na horizontální témata. Preferenční kritéria budou stanovena až v konkrétní výzvě MAS.

Opatření 2 OPZ – Rodina	
Specifický cíl SCLLD	2a) Rozvoj vzdělávacího systému
Opatření SCLLD	Opatření 2.3 Podpora vzdělávání a péče o děti po skončení školního vyučování a v době školních prázdnin
Popis vazby opatření na specifický cíl 2.3.1 OPZ	Opatření je plně v souladu se specifickým cílem 2.3.1 OPZ. Opatření se zaměřuje na aktivitu: Podpora prorodinných opatření obcí a dalších aktérů na místní úrovni.
Popis cíle opatření	Cílem opatření je zlepšení dostupnosti kvalitních zařízení a služeb péče o děti za účelem zvýšení zaměstnanosti pečujících osob a usnadnění slučitelnosti pracovního a soukromého života. Kvalitní naplnění volného času dětí a mládeže současně výrazně přispívá k prevenci sociálně-patologických jevů a rizikového chování.
Popis provázanosti navrhovaných opatření vč. provázanosti na ostatní operační programy	Opatření vychází ze specifického cíle SCLLD Rozvoj vzdělávacího systému a jeho opatření Podpora vzdělávání a péče o děti po skončení školního vyučování a v době školních prázdnin. Opatření má přímo vazbu na specifický cíl IROP 2.4: Zvýšení kvality a dostupnosti infrastruktury pro vzdělávání a celoživotní učení, který SCLLD řeší v rámci opatření 2.4 Modernizace objektů a vybavenosti ve vzdělávání.
Priorizace navrhovaných opatření	Jedná se o opatření financované z alokované částky. Opatření patří mezi témata, ve kterých je významný převis absorpční kapacity a proto ho MAS Vltava vybrala mezi nejpřínosnější témata pro mikroregion. V případě navýšení alokace bude podpořeno více projektů tohoto opatření. MAS nechce rozměňovat podporu dalšími opatřeními.
Časový harmonogram realizace opatření	Opatření bude realizováno od 11/2016 do 2023 s ohledem na plnění stanovených cílů
Popis možných zaměření projektů	- Podpora zařízení, která doplní chybějící kapacitu stávajících institucionálních forem zařízení (typu školní družiny, kluby), s možností podpory příměstských táborů v době školních prázdnin.
Podporované cílové skupiny	Podporované cílové skupiny budou upřesněny až v konkrétní výzvě MAS. Níže je uveden pouze výčet cílových skupin. <ul style="list-style-type: none"> - zejména ženy ohrožené na trhu práce - rodiče s malými dětmi - osoby pečující o jiné závislé osoby
Typy příjemců	Oprávnění žadatelé budou upřesněni až v konkrétní výzvě MAS. Níže

podpory	<p>je uveden pouze výčet typů příjemců podpory.</p> <ul style="list-style-type: none"> - obce a jimi zřizované organizace, - svazky obcí, - NNO, - zaměstnavatelé, - školy a školská zařízení, - výzkumné a vzdělávací instituce, - obchodní korporace (veřejná obchodní společnost, komanditní společnost, společnost s ručením omezeným, akciová společnost, evropská společnost, evropské hospodářské zájmové sdružení, družstva - družstvo, sociální družstvo, evropská družstevní společnost), - OSVČ.
Absorpční kapacita MAS	<p>Absorpční kapacita území MAS přesahuje možnosti programového rámce OPZ. Významným problémem je nedostatečná nabídka příměstských táborů v době školních prázdnin, především z hlediska kapacity. Problémem je i nedostatečná kapacita stávajících institucionálních forem péče o děti v některých obcích regionu.</p>
Vliv opatření na naplňování horizontálních témat OPZ	<ul style="list-style-type: none"> - Rovné příležitosti a ochrana před diskriminací – pozitivní vliv - Rovnost žen a mužů – pozitivní vliv - Udržitelný rozvoj - neutrální vliv
Principy pro určení preferenčních kritérií	<p>Pro hodnocení kvality projektu budou obecně použita preferenční kritéria OP. Hodnocen bude soulad se SCLLD, míra potřeby a vliv na horizontální témata. Preferenční kritéria budou stanovena až v konkrétní výzvě MAS.</p>

3.6.3 Programový rámec PRV

Tab. Provázanost článků Nařízení PRV s programovým rámcem PRV

Články Nařízení PRV	Fiche SCLLD	Zdůvodnění nezařazení článků Nařízení PRV do programového rámce PRV
Článek 14 Předávání znalostí a informační akce	Fiche 5 PRV - Odborné vzdělávání a informační akce	-
Článek 17, odstavec 1, písmeno a) Investice do zemědělských podniků	Fiche 1 PRV - Zvýšení konkurenceschopnosti zemědělců	-
Článek 17, odstavec 1, písmeno b) Zpracování a uvádění na trh zemědělských produktů	Fiche 2 PRV - Přidávání hodnoty zemědělským a potravinářským produktům	-
Článek 17, odstavec 1, písmeno c) Lesnická infrastruktura	-	V rámci programového rámce PRV nebudou aktivity tohoto článku podporovány. Důvodem je: - celková výše alokace PRV - ověřená absorpční kapacita území - výsledky socioekon.analýzy území
Článek 17, odstavec 1, písmeno c) Zemědělská infrastruktura	-	V rámci programového rámce PRV nebudou aktivity tohoto článku podporovány. Důvodem je: - celková výše alokace PRV - ověřená absorpční kapacita území - výsledky socioekon.analýzy území
Článek 17, odstavec 1, písmeno c) Pozemkové úpravy	-	V rámci programového rámce PRV nebudou aktivity tohoto článku podporovány. Důvodem je: - celková výše alokace PRV

		<ul style="list-style-type: none"> - ověřená absorpční kapacita území - výsledky socioekon.analýzy území
Článek 19, odstavec 1, písmeno b) Podpora investic na založení nebo rozvoj nezemědělských činností	Fiche 3 PRV - Podpora zakládání podniků a jejich rozvoje	-
Článek 24, odstavec 1, písmeno a) Zavádění preventivních opatření v lesích	-	<p>V rámci programového rámce PRV nebudou aktivity tohoto článku podporovány. Důvodem je:</p> <ul style="list-style-type: none"> - celková výše alokace PRV - ověřená absorpční kapacita území - výsledky socioekon.analýzy území
Článek 25 Investice do ochrany melioračních a zpevňujících dřevin	-	<p>V rámci programového rámce PRV nebudou aktivity tohoto článku podporovány. Důvodem je:</p> <ul style="list-style-type: none"> - celková výše alokace PRV - ověřená absorpční kapacita území - výsledky socioekon.analýzy území
Článek 25 Neproduktivní investice v lesích	-	<p>V rámci programového rámce PRV nebudou aktivity tohoto článku podporovány. Důvodem je:</p> <ul style="list-style-type: none"> - celková výše alokace PRV - ověřená absorpční kapacita území - výsledky socioekon.analýzy území
Článek 26 Investice do lesnických technologií a zpracování lesnických produktů, jejich mobilizace a uvádění na trh	-	<p>V rámci programového rámce PRV nebudou aktivity tohoto článku podporovány. Důvodem je:</p> <ul style="list-style-type: none"> - celková výše alokace PRV - ověřená absorpční kapacita území - výsledky socioekon.analýzy území

<p>Článek 35, odstavec 2, písmeno c) Sdílení zařízení a zdrojů</p>	<p>-</p>	<p>V rámci programového rámce PRV nebudou aktivity tohoto článku podporovány. Důvodem je:</p> <ul style="list-style-type: none"> - celková výše alokace PRV - ověřená absorpční kapacita území - výsledky socioekon.analýzy území
<p>Článek 35, odstavec 2, písmeno d) Horizontální a vertikální spolupráce mezi účastníky krátkých dodavatelských řetězců a místních trhů</p>	<p>Fiche 4 PRV - Spolupráce a posílení konkurenceschopnosti prvovýrobců</p>	<p>-</p>
<p>Článek 44 Činnosti spolupráce v rámci iniciativy LEADER</p>	<p>Fiche 6 PRV – Spolupráce MAS</p>	<p>-</p>

Zdroj: MAS Vltava, z.s.

Fiche 1 PRV - Zvýšení konkurenceschopnosti zemědělců				
Název Fiche	1. Zvýšení konkurenceschopnosti zemědělců			
Vazba na článek Nařízení PRV	Článek 17, odstavec 1., písmeno a) Investice do zemědělských podniků			
Vymezení Fiche	Podpora je zaměřena na zvýšení celkové výkonnosti a udržitelnosti zemědělského podniku.			
Vazba na cíle SCLLD	Specifický cíl 1a) Zvyšování konkurenceschopnosti zemědělců Opatření 1.2 Modernizace zemědělských podniků			
Oblasti podpory	Podpora zahrnuje hmotné a nehmotné investice v živočišné a rostlinné výrobě, je určena na investice do zemědělských staveb a technologií pro živočišnou a rostlinnou výrobu a pro školkařskou produkci. Podporovány budou též investice na pořízení mobilních strojů pro zemědělskou výrobu a investice do pořízení peletovo-vacích zařízení pro vlastní spotřebu v zemědělském podniku.			
Definice příjemce dotace	zemědělský podnikatel			
Výše způsobilých výdajů	Minimální výše způsobilých výdajů, ze kterých je stanovena dotace, je 50 tis. Kč na projekt. Maximální výše způsobilých výdajů, ze kterých je stanovena dotace, činí 5 mil. Kč na projekt.			
Principy pro stanovení preferenčních kritérií	V rámci hodnocení projektů budou preferovány projekty, které budou: <ul style="list-style-type: none"> - vytvářet nová pracovní místa, - uplatňovat inovační přístupy, - šetrné k životnímu prostředí, - mít zkrácenou dobu realizace, - uplatňovat menší než maximální možnou výši dotace - předloží žadatel, který ještě nebyl podpořen v rámci SCLLD, Preferenční kritéria budou stanovená až v konkrétní výzvě MAS.			
Indikátor výstupu	Kód NČI2014+	název indikátoru	výchozí hodnota	cílová hodnota
	9 37 01	Počet podpořených podniků/příjemců	0	13 (4 v 2018)

STRATEGIE KOMUNITNĚ VEDENÉHO MÍSTNÍHO ROZVOJE MAS VLTAVA 2014 - 2020

Indikátor výsledku	Kód NČI2014+	název indikátoru	výchozí hodnota	cílová hodnota
	9 48 00	Pracovní místa vytvořená v rámci podpořených projektů	0	1 (0 v 2018)

Fiche 2 PRV - Přidávání hodnoty zemědělským a potravinářským produktům	
Název Fiche	2. Přidávání hodnoty zemědělským a potravinářským produktům
Vazba na článek Nařízení PRV	Článek 17, odstavec 1., písmeno b) Zpracování a uvádění na trh zemědělských produktů
Vymezení Fiche	Podpora je zaměřena na investice, které se týkají zpracování, uvádění na trh nebo vývoje zemědělských produktů uvedených v příloze I Smlouvy o fungování EU nebo bavlny, s výjimkou produktů rybolovu, přičemž výstupem procesu produkce může být produkt, na nějž se uvedená příloha nevztahuje.
Vazba na cíle SCLLD	Specifický cíl 1a) Zvyšování konkurenceschopnosti zemědělců Opatření 1.3 Podpora zpracování zemědělských produktů a jejich uvádění na trh
Oblasti podpory	Podpora zahrnuje hmotné a nehmotné investice, které se týkají zpracování zemědělských produktů a jejich uvádění na trh. Způsobilé výdaje jsou investice do výstavby a rekonstrukce budov včetně nezbytných manipulačních ploch, pořízení strojů, nástrojů a zařízení pro zpracování zemědělských produktů, finální úpravu, balení, značení výrobků (včetně technologií souvisejících s dohledatelností produktů) a investic souvisejících se skladováním zpracovávané suroviny, výrobků a druhotných surovin vznikajících při zpracování. Způsobilé jsou rovněž investice vedoucí ke zvyšování a monitorování kvality produktů, investice související s uváděním zemědělských a potravinářských produktů na trh (včetně investic do marketingu) a investice do zařízení na čištění odpadních vod ve zpracovatelském provozu.
Definice příjemce dotace	Zemědělský podnikatel, výrobce potravin, výrobce krmiv nebo jiné subjekty aktivní ve zpracování, uvádění na trh a vývoji zemědělských produktů uvedených v příloze I Smlouvy o fungování EU jako vstupní produkt
Výše způsobilých výdajů	Minimální výše způsobilých výdajů, ze kterých je stanovena dotace, je 50 tis. Kč na projekt. Maximální výše způsobilých výdajů, ze kterých je stanovena dotace, činí 5 mil. Kč na projekt.
Principy pro stanovení preferenčních kritérií	V rámci hodnocení projektů budou preferovány projekty, které budou: <ul style="list-style-type: none"> - vytvářet nová pracovní místa, - uplatňovat inovační přístupy, - šetrné k životnímu prostředí, - mít zkrácenou dobou realizace, - uplatňovat menší než maximální možnou výši dotace

STRATEGIE KOMUNITNĚ VEDENÉHO MÍSTNÍHO ROZVOJE MAS VLTAVA 2014 - 2020

	- předloží žadatel, který ještě nebyl podpořen v rámci SCLLD, Preferenční kritéria budou stanovená až v konkrétní výzvě MAS.			
Indikátor výstupu	Kód NČI2014+	název indikátoru	výchozí hodnota	cílová hodnota
	9 37 01	Počet podpořených podniků/příjemců	0	3 (1 v 2018)
Indikátor výsledku	Kód NČI2014+	název indikátoru	výchozí hodnota	cílová hodnota
	9 48 00	Pracovní místa vytvořená v rámci podpořených projektů	0	1 (0 v 2018)

Fiche 3 PRV - Podpora zakládání podniků a jejich rozvoje	
Název Fiche	3. Podpora zakládání podniků a jejich rozvoje
Vazba na článek Nařízení PRV	Článek 19, odstavec 1., písmeno b) Podpora investic na založení nebo rozvoj nezemědělských činností
Vymezení Fiche	Podpora v rámci této Fiche zahrnuje investice na založení a rozvoj nezemědělských činností.
Vazba na cíle SCLLD	Specifický cíl 1c) Vytváření podmínek a podpory pro konkurenceschopné podnikání Opatření 1.9 Modernizace podniků, zavádění inovací, podpora výzkumu a vývoje, spolupráce
Oblasti podpory	Podporovány budou investice do vybraných nezemědělských činností dle Klasifikace ekonomických činností (CZ-NACE): C (Zpracovatelský průmysl s výjimkou činností v odvětví oceli, v uhelném průmyslu, v odvětví stavby lodí, v odvětví výroby syntetických vláken dle čl. 13 písm. a) NK (EU) č. 651/2014, a dále s výjimkou tříd 12.00 Výroba tabákových výrobků a 25.40 Výroba zbraní a střeliva), F (Stavebnictví s výjimkou skupiny 41.1 Developerská činnost), G (Velkoobchod a maloobchod; opravy a údržba motorových vozidel s výjimkou oddílu 46 a skupiny 47.3 Maloobchod s pohonnými hmotami ve specializovaných prodejnách), I (Ubytování, stravování a pohostinství), J (Informační a komunikační činnosti s výjimkou oddílů 60 a 61), M (Profesní, vědecké a technické činnosti s výjimkou oddílu 70), N 79 (Činnosti cestovních kanceláří a agentur a ostatní rezervační služby), N 81 (Činnosti související se stavbami a úpravou krajiny s výjimkou skupiny 81.1), N 82.1 (Administrativní a kancelářské činnosti), N 82.3 (Pořádání konferencí a hospodářských výstav), N 82.92 (Balicí činnosti), P 85.59 (Ostatní vzdělávání j. n.), R 93 (Sportovní, zábavní a rekreační činnosti), S 95 (Opravy počítačů a výrobků pro osobní potřebu a převážně pro domácnost) a S 96 (Poskytování ostatních osobních služeb).
Definice příjemce dotace	Podnikatelské subjekty (FO a PO) - mikropodniky a malé podniky ve venkovských oblastech, jakož i zemědělci.
Výše způsobilých výdajů	Minimální výše způsobilých výdajů, ze kterých je stanovena dotace, je 50 tis. Kč na projekt. Maximální výše způsobilých výdajů, ze kterých je stanovena dotace, činí 5 mil. Kč na projekt.
Principy pro	V rámci hodnocení projektů budou preferovány projekty, které budou:

stanovení preferenčních kritérií	<ul style="list-style-type: none"> - vytvářet nová pracovní místa, - uplatňovat inovační přístupy, - šetrné k životnímu prostředí, - mít zkrácenou dobou realizace, - uplatňovat menší než maximální možnou výši dotace - předloží žadatel, který ještě nebyl podpořen v rámci SCLLD, <p>Preferenční kritéria budou stanovená až v konkrétní výzvě MAS.</p>			
Indikátor výstupu	Kód NČI2014+	název indikátoru	výchozí hodnota	cílová hodnota
	9 37 01	Počet podpořených podniků/příjemců	0	6 (2 v 2018)
Indikátor výsledku	Kód NČI2014+	název indikátoru	výchozí hodnota	cílová hodnota
	9 48 00	Pracovní místa vytvořená v rámci podpořených projektů	0	1 (0 v 2018)

Fiche 4 PRV - Spolupráce a posílení konkurenceschopnosti prvovýrobců	
Název Fiche	4. Spolupráce a posílení konkurenceschopnosti prvovýrobců
Vazba na článek Nařízení PRV	Článek 35, odstavec 2., písmeno d) Horizontální a vertikální spolupráce mezi účastníky krátkých dodavatelských řetězců a místních trhů
Vymezení Fiche	Podpora je zaměřena na spolupráci minimálně dvou subjektů, která vede k vytváření a rozvoji krátkých dodavatelských řetězců (KDR) a místních trhů.
Vazba na cíle SCLLD	Specifický cíl 1a) Zvyšování konkurenceschopnosti zemědělců Opatření 1.4 Podpora odbytových řetězců s důrazem na výrobu a spotřebu v místě, spolupráce
Oblasti podpory	Účelem podpory je začlenění prvovýrobců do dodavatelských řetězců a posílení jejich konkurenceschopnosti. Podpora je určena pro společné investice na vznik, rozvoj a společnou propagaci KDR nebo místního trhu. Způsobilé jsou aktivity např. společné pořízení strojů, technologie a vybavení, stavební náklady na novou výstavbu nebo modernizaci nemovitého majetku, pořízení počítačového softwaru, propagační činnost, tvorba studií a podnikatelského plánu.
Definice příjemce dotace	Uskupení minimálně dvou subjektů, přičemž minimálně jeden musí prokázat podnikatelskou činnost v odvětví zemědělství nebo potravinářství. Může se jednat o následující subjekty: zemědělský podnikatel, výrobce potravin, nevládní neziskové organizace zastupující zemědělce nebo zpracovatele potravin, obce nebo svazky obcí.
Výše způsobilých výdajů	Minimální výše způsobilých výdajů, ze kterých je stanovena dotace, je 50 tis. Kč na projekt. Maximální výše způsobilých výdajů, ze kterých je stanovena dotace, činí 5 mil. Kč na projekt.
Principy pro stanovení preferenčních kritérií	V rámci hodnocení projektů budou preferovány projekty, které budou: <ul style="list-style-type: none"> - uplatňovat inovační přístupy, - šetrné k životnímu prostředí, - mít zkrácenou dobou realizace, - uplatňovat menší než maximální možnou výši dotace - předloží žadatel, který ještě nebyl podpořen v rámci SCLLD, Preferenční kritéria budou stanovena až v konkrétní výzvě MAS.

STRATEGIE KOMUNITNĚ VEDENÉHO MÍSTNÍHO ROZVOJE MAS VLTAVA 2014 - 2020

Indikátor výstupu	Kód NČI2014+	název indikátoru	výchozí hodnota	cílová hodnota
	9 32 01	Počet podpořených kooperačních činností	0	1 (0 v 2018)
	9 37 01	Počet podpořených podniků/příjemců	0	1 (0 v 2018)
Indikátor výsledku	Kód NČI2014+	název indikátoru	výchozí hodnota	cílová hodnota
		Indikátor není stanoven		

Fiche 5 PRV - Odborné vzdělávání a informační akce	
Název Fiche	5. Odborné vzdělávání a informační akce
Vazba na článek Nařízení PRV	Článek 14 Předávání znalostí a informační akce
Vymezení Fiche	Podpora zahrnuje činnosti v oblasti odborného vzdělávání a získávání dovedností a informační akce. Podpora je určena pro osoby pracující v odvětvích zemědělství, potravinářství a lesnictví, uživatele půdy a jiné hospodářské subjekty, jež jsou malými nebo středními podniky působícími ve venkovských oblastech.
Vazba na cíle SCLLD	Specifický cíl 1a) Zvyšování konkurenceschopnosti zemědělců Opatření 1.1 Zvyšování kvalifikace zemědělců
Oblasti podpory	Činnosti v oblasti odborného vzdělávání a získávání dovedností mohou zahrnovat vzdělávací kurzy a workshopy. Podpora se nevztahuje na vzdělávací kurzy a kurzy odborné přípravy, které tvoří součást běžných vzdělávacích programů nebo systémů středního a vyššího vzdělávání. Subjekty zajišťující předávání znalostí a informační služby musí mít k plnění tohoto úkolu příslušné kapacity v podobě kvalifikovaných zaměstnanců a pravidelné odborné přípravy. Způsobilými výdaji mohou být náklady na organizaci a zajištění vzdělávacích akcí (do 15 účastníků) nebo informačních akcí (15 a více účastníků), vč. exkurzí pořádaných v souvislosti s projektem. Témata vzdělávacích a informačních akcí musí být zaměřena na aktivity podporované v rámci PRV, zejména na ty, které MAS podporuje v Programovém rámci PRV.
Definice příjemce dotace	Subjekt zajišťující odborné vzdělávání či jiné předávání znalostí a informační akce.
Výše způsobilých výdajů	Minimální výše způsobilých výdajů, ze kterých je stanovena dotace, je 50 tis. Kč na projekt. Maximální výše způsobilých výdajů, ze kterých je stanovena dotace, činí 5 mil. Kč na projekt.
Principy pro stanovení preferenčních kritérií	V rámci hodnocení projektů budou preferovány projekty, které budou: <ul style="list-style-type: none"> - uplatňovat inovační přístupy, - šetrné k životnímu prostředí, - mít zkrácenou dobou realizace, - uplatňovat menší než maximální možnou výši dotace - předloží žadatel, který ještě nebyl podpořen v rámci SCLLD,

STRATEGIE KOMUNITNĚ VEDENÉHO MÍSTNÍHO ROZVOJE MAS VLTAVA 2014 - 2020

	Preferenční kritéria budou stanovená až v konkrétní výzvě MAS.			
Indikátor výstupu	Kód NČI2014+	název indikátoru	výchozí hodnota	cílová hodnota
	9 23 01	Počet účastníků vzdělávání ¹	0	50 (20 v 2018)
Indikátor výsledku	Kód NČI2014+	název indikátoru	výchozí hodnota	cílová hodnota
	T3	Celkový počet vyškolených účastníků podle čl. 14 nařízení EU č. 1305/2013 (Vzdělávací akce)	0	40 (15 v 2018)

¹⁾ Týká se pouze vzdělávacích akcí (nikoliv informačních akcí)

Fiche 6 PRV - Spolupráce MAS				
Název Fiche	6. Spolupráce MAS			
Vazba na článek Nařízení PRV	Článek 44 Činnosti spolupráce v rámci iniciativy LEADER			
Vymezení Fiche	Projekty musí vykazovat hodnotu přidanou spoluprací, tzn., že výstupy projektu by bez této spolupráce v takové podobě nevznikly. MAS může spolupracovat i s jinými partnerstvími, avšak způsobilé pro podporu budou pouze výdaje realizované MAS, jejíž SCLLD byla schválena z PRV.			
Vazba na cíle SCLLD	Specifický cíl 4c) Podpora partnerství, sítí, vznik spolků a sdružení a podpora jejich potřeb Opatření 4.4 Podpora partnerství, sítí			
Oblasti podpory	V rámci projektů lze realizovat měkké akce (propagační, informační, vzdělávací a volnočasové) a investice týkající se zajištění odbytu místní produkce včetně zavedení značení místních výrobků a služeb, investice související se vzdělávacími aktivitami a investice do informačních a turistických center.			
Definice příjemce dotace	Příjemcem dotace může být pouze MAS, jejíž SCLLD byla schválena z PRV. Kromě jiných místních akčních skupin (tzn. MAS, jejíž SCLLD nebyla schválena z PRV či zahraniční MAS) může MAS spolupracovat se: a) skupinou místních veřejných a soukromých partnerů na venkovském území, která provádí strategii místního rozvoje v rámci EU či mimo ni; b) skupinou místních veřejných a soukromých partnerů na jiném než venkovském území, která provádí strategii místního rozvoje v rámci EU.			
Výše způsobilých výdajů	Minimální výše způsobilých výdajů, ze kterých je stanovena dotace, je 50 tis. Kč na projekt. Maximální výše způsobilých výdajů, ze kterých je stanovena dotace, činí 5 mil. Kč na projekt.			
Indikátor výstupu	Kód NČI2014+	název indikátoru	výchozí hodnota	cílová hodnota
	9 25 01	Celkové veřejné výdaje (O.1)	0	23 319 EUR (0 v 2018)

3.7 Vazba na horizontální témata

Rovné příležitosti a nediskriminace

Potírání diskriminace na základě pohlaví, rasy, etnického původu, náboženského vyznání, zdravotního postižení, věku či sexuální orientace je splněn principi rovných příležitostí. Nejen na tyto, ale i další znevýhodněné skupiny, např. migranti, dlouhodobě nezaměstnaní, osoby s nízkou kvalitací, osoby z obtížně dopravně dostupných oblastí, drogově závislí, propuštění vězňi, absolventi škol, tj. souhrnně skupiny ohrožené sociální exkluzí se vztahuje téma rovných příležitostí.

Při řešení jakéhokoliv projektu či záměru je nezbytně nutné tento princip zohledňovat - při zaměstnávání pracovníků (dle zdravotního postižení, etnického původu, rasy, pohlaví), při řešení přínosů projektů (pozitivní dopad: např. zohlednění potřeb postižených osob, rodin s dětmi, seniorů) apod. Rovné příležitosti je nutné zohledňovat zejména tam, kde hrozí nebezpečí, že by realizace projektu či aktivity s ním spojené mohly mít negativní dopad na některou skupinu.

Při koncipování strategie MAS Vltava byl kladen velký důraz na pozitivní dopady na rovné příležitosti a nediskriminaci. Žádné z opatření a aktivit nemá negativní dopady na rovné příležitosti a nediskriminaci. Prostřednictvím hodnotících kritérií budou preferovány projekty s pozitivním dopadem na horizontální témata. Posouzení vazeb na horizontální témata bude jedním z kritérií přijatelnosti hodnocených projektů. V případě, že by u hodnocené Žádosti o dotaci byl identifikován negativní dopad na rovné příležitosti a rovnost žen a mužů, nemůže takový projekt získat finanční podporu.

Rovné příležitosti mužů a žen

Potírání diskriminace na základě pohlaví, rasy, etnického původu, náboženského vyznání, zdravotního postižení, věku či sexuální orientace je splněn principi rovných příležitostí. Nejen na tyto, ale i další znevýhodněné skupiny, např. migranti, dlouhodobě nezaměstnaní, osoby s nízkou kvalitací, osoby z obtížně dopravně dostupných oblastí, drogově závislí, propuštění vězňi, absolventi škol, tj. souhrnně skupiny ohrožené sociální exkluzí se vztahuje téma rovných příležitostí.

Při řešení jakéhokoliv projektu či záměru je nezbytně nutné tento princip zohledňovat - při zaměstnávání pracovníků (dle zdravotního postižení, etnického původu, rasy, pohlaví), při řešení přínosů projektů (pozitivní dopad: např. zohlednění potřeb postižených osob, rodin s dětmi, seniorů) apod. Rovné příležitosti je nutné zohledňovat zejména tam, kde hrozí nebezpečí, že by realizace projektu či aktivity s ním spojené mohly mít negativní dopad na některou skupinu.

Při koncipování strategie MAS Vltava byl kladen velký důraz na pozitivní dopady na rovné příležitosti a nediskriminaci. Žádné z opatření a aktivit nemá negativní dopady na rovné příležitosti a nediskriminaci. Prostřednictvím hodnotících kritérií budou preferovány projekty s pozitivním dopadem na horizontální témata. Posouzení vazeb na horizontální témata bude jedním z kritérií přijatelnosti hodnocených projektů. V případě, že by u hodnocené Žádosti o dotaci byl identifikován negativní dopad na rovné příležitosti a rovnost žen a mužů, nemůže takový projekt získat finanční podporu.

Udržitelný rozvoj (environmentální indikátory)

"Udržitelný rozvoj je takový rozvoj, který zajistí potřeby současných generací, aniž by bylo ohroženo splnění potřeb generací příštích, a aniž by se to dělo na úkor jiných národů". Koncepce udržitelného rozvoje představuje alternativní model vývoje společnosti. Odráží přirozené environmentální limity hospodářského růstu; politiky na této koncepci založené prosazují uvedení hospodářského a společenského vývoje do souladu s kapacitami ekosystémů, se zachováním přírodních hodnot a biologické rozmanitosti pro nynější i příští generace.

Udržitelný rozvoj je založen na rovnováze tří pilířů: ekonomického, sociálního a environmentálního. Udržitelnost je chápána jako vyváženost vývoje mezi těmito pilíři, tzn. mezi vývojem ekonomiky, životní úrovní obyvatel a zátěží životního prostředí. Cílem je, aby se vývoj v některém pilíři nevyvíjel na úkor ostatních

- Ekonomický pilíř (rovnováha a stabilita ekonomického růstu a zaměstnanosti)
- Sociální pilíř (takový sociální rozvoj, aby zachovával a respektoval potřeby všech)
- Environmentální pilíř (podporovat takový rozvoj lidské společnosti, který uvádí v soulad hospodářský a společenský pokrok s plnohodnotným zachováním životního prostředí, mezi hlavní cíle patří zachování životního prostředí dalším generacím v co nejméně pozměněné podobě.

Navržená opatření SCLLD a podpořené projekty z nich vycházející musí vést k pozitivnímu rozvoji a kompatibilitě ve všech třech pilířích UR. Projekty, řešené v rámci strategie, jsou koncipovány tak, že nebudou mít negativní dopad na UR

4 Implementační část

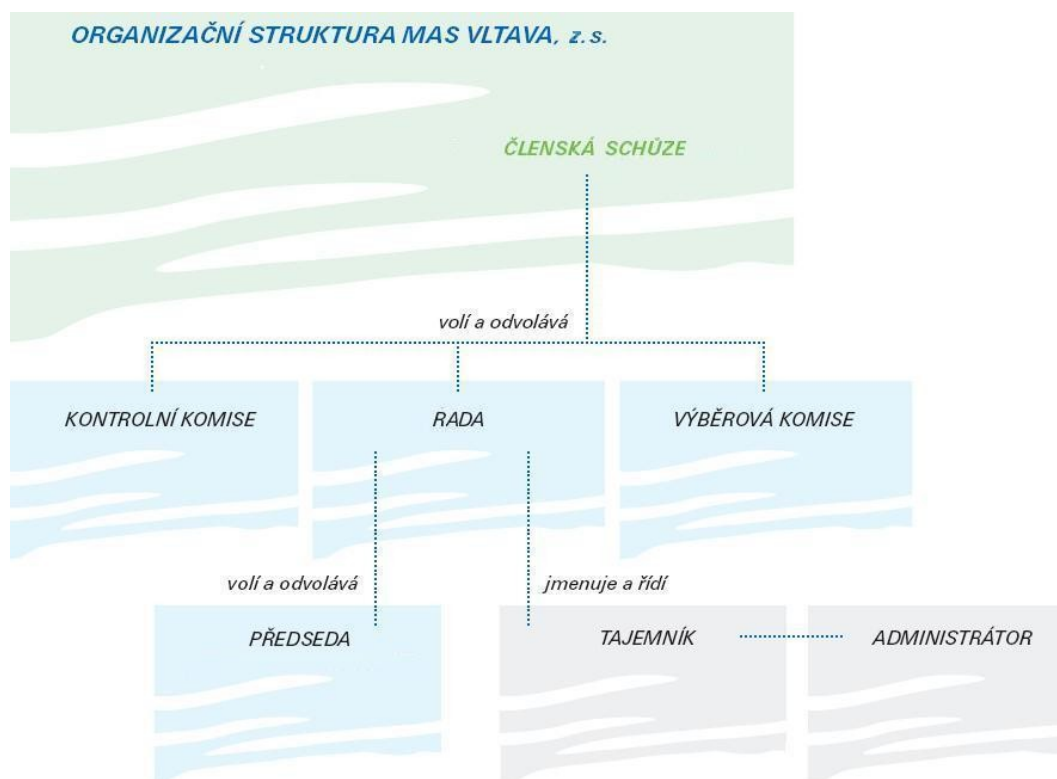
4.1 Popis řízení včetně řídicí a realizační struktury MAS

MAS Vltava prošla v roce 2015 transformací dle nového občanského zákoníku a náročným procesem standardizace MAS (Metodika pro standardizaci místních akčních skupin v programovém období 2014 - 2020, schválená vládou ČR v červnu 2014). 2. prosince 2015 pak obdržela osvědčení o splnění standardů MAS. Řízení a organizační struktura MAS je tedy určena především zmíněnými standardy MAS a stanovami spolku.

4.1.1 Organizační struktura MAS

Kapitola vymezuje organizační strukturu MAS a specifikuje kompetence všech orgánů MAS. Organizační struktura MAS Vltava je přesně zakotvena ve stanovách spolku a splňuje kritéria standardizace místních akčních skupin a implementace metody LEADER v programovém období 2014 – 2020.

Obr. 1. Organizační struktura MAS Vltava, z.s.



Zdroj: MAS Vltava, z.s.

4.1.2 Orgány MAS a jejich kompetence

MAS Vltava, z.s. je spolkem, který sdružuje představitele obcí, neziskových organizací, podnikatele, zemědělce či fyzické osoby, zkrátka všechny, kteří chtějí přispět k rozvoji Vltavotýnska. Základním článkem spolku je Členská schůze, ze které jsou voleni či jmenováni členové Rady spolku, komisi a dalších orgánů.

Členská schůze

Členská schůze všech členů spolku je nejvyšším orgánem spolku. Členem Členské schůze je každý člen spolku, přičemž veřejný sektor (obce, státní organizace apod.) ani žádná ze zájmových skupin nemá více než 49% členů. Všichni členové spolku mají právo zúčastnit se Členské schůze, právo hlasovat, volit a být volen. Zasedání Členské schůze je usnášeníschopné, je-li přítomna nadpoloviční většina všech členů spolku. Rozhodnutí zasedání Členské schůze je přijato, jestliže pro něj hlasuje nadpoloviční většina přítomných členů spolku. Členská schůze zejména:

- a) zřizuje povinné orgány – rozhodovací orgán, kontrolní orgán, výběrový orgán,
- b) stanovuje počet členů orgánů MAS a určuje pravomoci a působnost orgánů MAS,
- c) určuje způsob volby a odvolávání členů orgánů MAS,
- d) volí členy Rady spolku, členy Výběrové komise spolku a členy Kontrolní komise spolku,
- e) rozhoduje o odvolání členů volených orgánů spolku před uplynutím funkčního období,
- f) rozhoduje o změně nebo doplnění stanov spolku, jednacích řádů spolku a dalších vnitřních předpisů, pokud jejich schválením nepověří jiný orgán spolku,
- g) rozhoduje o přijetí žadatele za člena spolku, pokud neschválí svým rozhodnutím tuto pravomoc Radě spolku,
- h) projednává a schvaluje zprávu předsedy spolku a Rady spolku o činnosti a hospodaření spolku v uplynulém období, výroční zprávu spolku, plán činnosti, roční rozpočet a roční účetní uzávěrku,
- i) rozhoduje o dobrovolném rozpuštění spolku nebo o jeho sloučení s jiným spolkem,
- j) rozhoduje o vyloučení člena spolku, pokud tuto pravomoc neschválí Radě spolku,
- k) rozhoduje o předložených návrzích členů či orgánů spolku,
- l) projednává a schvaluje zprávy Kontrolní komise,
- m) zodpovídá za distribuci veřejných prostředků,
- n) schvaluje SCLLD a zodpovídá za provádění SCLLD v území MAS,
- o) schvaluje výběrová kritéria pro výběr projektů, a schvaluje způsob hodnocení a výběru projektů.

Rada spolku

Rada spolku je volena Členskou schůzí z řad členů spolku a je výkonným a rozhodovacím orgánem spolku. Má pět členů, přičemž veřejný sektor (obce, státní organizace apod.) ani žádná ze zájmových skupin nemá více než 49% členů. Z řad svých členů volí Rada spolku předsedu, který svolává a řídí její jednání. Funkční období členů Rady spolku je čtyři roky. Rada spolku je usnášeníschopná, je-li přítomná nadpoloviční většina členů Rady spolku. Pro přijetí rozhodnutí je třeba souhlasu většiny přítomných. Rada spolku odpovídá za řádné hospodaření spolku, dbá na řádnou péči o majetek a zejména za řádné naplňování poslání a činnosti spolku. Do působnosti Rady spolku patří zejména:

- a) svolání Členské schůze minimálně jedenkrát ročně,
- b) podávání informací o činnosti spolku členům a veřejnosti,
- c) zajištění vedení účetnictví, evidence a archivace veškerých písemností spolku,
- d) sestavování návrhu rozpočtu a návrhu roční účetní uzávěrky spolku,
- e) schvaluje výzvy k podávání žádostí, stanovuje výši alokace na jednotlivé projektové výzvy, a vybírá projekty k realizaci na základě návrhu Výběrové komise spolku.
- f) zpracovávání zpráv o činnosti spolku,
- g) zřizování komisí, popř. jiných pracovních a iniciativních skupin,
- h) organizace prací v případě splynutí, sloučení, rozdělení nebo zrušení spolku,
- i) výklad stanov spolku,
- j) jmenování a odvolávání tajemníka,
- k) schvaluje uzavření a ukončení pracovněprávního vztahu s vedoucím zaměstnancem pro realizaci SCLLD
- l) plnění usnesení Členské schůze spolku,
- m) návrh projektů, jež budou podpořeny v rámci rozvojové strategie spolku,
- n) koordinace činností při realizaci rozvojové strategie spolku, jednotlivých projektů a aktivit spolku,
- o) sledování a vyhodnocování realizace rozvojové strategie spolku, jednotlivých projektů a aktivit spolku,
- p) realizace spolupráce s tuzemskými i zahraničními subjekty,
- q) rozhodování o nákupu, využití a prodeji majetku;

Předseda spolku zastupuje spolek navenek a jedná jeho jménem. Rozhoduje o realizaci opatření, která musí být provedena neodkladně včetně operativního uvolnění finančních prostředků na činnost spolku. O takto učiněných opatřeních informuje předseda neprodleně Radu spolku. Místopředseda plní v plném rozsahu funkci předsedy na základě písemného pověření předsedy. Členové Rady spolku mohou být rozhodnutím Rady spolku zmocněni k zastupování spolku v dílčích záležitostech realizace jednotlivých projektů či dílčích úkolů spolku.

Výběrová komise

Výběrová komise je volena Členskou schůzí a je výběrovým orgánem spolku. Má pět členů a min. tři náhradníky členů Výběrové komise, přičemž veřejný sektor (obce, státní organizace apod.) ani žádná ze zájmových skupin nemá více než 49% členů. Členové Výběrové komise musí být voleni z řad členů spolku nebo ze subjektů, které na území MAS prokazatelně místně působí. Členové komise volí předsedu Výběrové komise spolku z řad svých členů. Předseda svolává a řídí zasedání Výběrové komise spolku. Funkční období členů a náhradníků členů Výběrové komise je jeden rok. Výběrová komise je usnášeníschopná, je-li přítomná nadpoloviční většina členů komise. Pro přijetí rozhodnutí je třeba souhlasu většiny přítomných.

Do působnosti Výběrové komise zejména patří provádět předvýběr projektů předložených žadateli v rámci realizace strategie rozvoje MAS Vltava. Předvýběr projektů probíhá na základě objektivních kritérií a Výběrová komise pak navrhuje jejich pořadí podle přínosu těchto projektů k plnění záměrů a cílů strategie rozvoje MAS Vltava.

Tajemník

Tajemníka jmenuje Rada spolku. Tajemníkem může být jmenována fyzická i právnická osoba. Právnická osoba vykonává funkci tajemníka pověřenou osobou. Toto pověření musí být doloženo písemně. Tajemník je při své činnosti řízen Radou spolku a úzce spolupracuje s před-

sedou a místopředsedy, popř. zplnomocněnými členy Rady spolku. Tajemník rovněž zajišťuje administrativní práce, případně správu internetových stránek, apod. Tajemník zajišťuje vůči spolku:

- a) každodenní implementaci strategie spolku,
- b) sledování a vyhodnocování postupu realizace strategie spolku a realizace jednotlivých projektů,
- c) komunikaci mezi Radou spolku a veřejností,
- d) z pověření předsedy spolku organizaci a svolávání schůzek Rady spolku včetně přípravy podkladů jednání,
- e) spolupráci s dalšími tuzemskými i zahraničními subjekty.

Tajemník dále zajišťuje vůči veřejnosti:

- a) srozumitelné informování veřejnosti o činnosti spolku,
- b) maximální zapojení místních subjektů do realizace strategie spolku,
- c) vyhledávání inovativních projektů – nápadů a jejich zařazování do realizace strategie spolku,
- d) pomoc se zpracováním žádostí,
- e) soulad předkládaných projektů se stanovami a strategií spolku.

Kontrolní komise

Kontrolní komise je volena Členskou schůzí z řad členů spolku a je kontrolním orgánem spolku. Kontrolní komise má nejméně tři členy, přičemž veřejný sektor (obce, státní organizace apod.) ani žádná ze zájmových skupin nemá více než 49% členů. Členové komise volí předsedu Kontrolní komise z řad svých členů. Předseda svolává a řídí zasedání komise. Funkční období členů Kontrolní komise je čtyři roky. Kontrolní komise spolku je usnášeníschopná, je-li přítomna nadpoloviční většina členů. Pro přijetí rozhodnutí je třeba souhlasu většiny přítomných. Kontrolní komise má právo nahlížet do všech písemností spolku a účastnit se jednání zástupců spolku se třetími osobami. Za svou činnost odpovídá Členské schůzi spolku. Do působnosti Kontrolní komise patří:

- a) sledování a kontrola veškeré činnosti spolku zejména s důrazem na hospodaření, účelné vynakládání prostředků a ochrany majetku ve vlastnictví spolku,
- b) předkládání zpráv o své kontrolní činnosti Členské schůzi, a to minimálně jedenkrát ročně,
- c) projednávání výroční zprávy o činnosti a hospodaření spolku,
- d) dohlíží na to, že spolek vyvíjí činnost v souladu se zákony, platnými pravidly, standardy MAS a SCLLD,
- e) nahlížet do účetních knih a jiných dokladů spolku týkajících se činnosti spolku a kontrolovat tam obsažené údaje,
- f) svolávat mimořádné jednání Členské schůze a Rady spolku, jestliže to vyžadují zájmy spolku,
- g) kontrolovat metodiku způsobu výběru projektů a její dodržování, včetně vyřizování odvolání žadatelů proti výběru Výběrové komise,
- h) zodpovídá za monitoring a hodnocení SCLLD,
- i) projednávání stížností členů.

4.2 Popis postupů pro vyhlášení výzev MAS, hodnocení a výběr projektů s uvedením plánované personální kapacity

Vyhlášení výzev bude v souladu s harmonogramem výzev MAS Vltava a v návaznosti na otevření specifických výzev na předkládání žádostí o podporu v rámci CLLD ze strany Řídících orgánů jednotlivých programových rámců. Administrativní proces od přípravy výzvy po realizaci projektů bude realizován v úzké kooperaci kanceláře MAS a orgánů MAS. Administrativní postupy se mohou lišit v závislosti dle příslušného operačního programu. Z tohoto důvodu jsou níže popsány obecné principy vyhlášení výzev a hodnocení a výběru projektů. Podrobné vymezení administrace výzev a Strategie komunitně vedeného místního rozvoje MAS Vltava 2014-2020 projektů včetně termínů a lhůt bude obsahem interních směrnic, které nastaví specifika administrativních postupů pro každý operační program zvlášť.

Příprava, vyhlášení výzvy a příjem žádostí v rámci SCLLD

Plán výzev MAS Vltava

Po otevření výzev ŘO IROP a SZIF pro komunitně vedený místní rozvoj a schválení SCLLD MAS Vltava bude aktualizován harmonogram výzev na období 2016–2023, který bude vycházet ze schválené SCLLD MAS Vltava. Aktualizovaný harmonogram výzev bude uveřejněn na webových stránkách MAS, informace o jeho aktualizaci bude rozeslána členům MAS, obcím území MAS a registrovaným odběratelům aktualit MAS.

Výzva a výběrová kritéria

Způsob hodnocení a výběru projektů včetně stanovených obecných výběrových kritérií je určeno interními směrnicemi MAS, která podléhá schválení členské schůze.

Výzva bude vycházet z harmonogramu výzev a Opatření SCLLD MAS. Návrh preferenčních výběrových kritérií bude vytvořen v souladu s principy pro určení preferenčních kritérií konkrétního opatření.

Výzva se chystá pro každý programový rámec (PR-PRV, PR-IROP, PR-OPZ) zvlášť.

Zaměstnanci kanceláře MAS připraví text výzvy, návrh alokace v dané výzvě a návrh preferenčních výběrových kritérií. Výzvu, návrh alokace a preferenční výběrová kritéria předloží ke schválení Výboru.

Výzva bude předložena ke schválení ŘO IROP/OPZ/SZIF.

Členská schůze může v případě nutnosti, na návrh Výboru MAS a v souladu s pravidly SCLLD provádět průběžné aktualizace SCLLD, Harmonogramu výzev, alokací jednotlivých opatření SCLLD. Výzva musí být vždy v souladu s aktuální verzí SCLLD.

Vypsání výzvy a příjem žádostí

Kancelář MAS uveřejní výzvu na webových stránkách MAS a informaci o vypsání výzvy rozešle členům MAS, obcím území MAS registrovaným odběratelům aktualit MAS. Management MAS zajistí během trvání výzvy a především při jejím zahájení náležitou propagaci v regionálním tisku, na úředních deskách obcí v území MAS, emailovou rozesílkou či výlepem plakátů, apod.

Výzva bude žadatelům zpřístupněna v systému MS 2014+ (v případě výzev vztahujících se k PR IROP a OPZ) a na Portálu Farmáře (v případě výzev vztahujících se k PR PRV).

V průběhu lhůty k podávání projektových žádostí budou probíhat konzultace se zájemci o podání žádosti do výzvy a v případě potřeby budou realizovány semináře pro potenciální žadatele. Spolu s vyhlášenou výzvou budou zveřejněny informace o způsobu výběru projektů – Pokyny pro žadatele (pokyny k vyplnění žádosti, seznam příloh, seznam způsobilých výdajů, kritéria hodnocení přijatelnosti a další relevantní informace).

Do konce lhůty pro příjem žádostí budou kanceláři MAS přijímány žádosti od žadatelů v systému MS 2014+ (v případě výzev z PR IROP a OPZ) a na Portálu Farmáře (v případě výzev z PR PRV).

Způsob hodnocení a výběru projektů

Kontrola formálních náležitostí a přijatelnosti

Kancelář MAS provede kontrolu formálních náležitostí a přijatelnosti zaregistrovaných žádostí (pravidlo 4 očí).

Kancelář MAS provede místní šetření před zahájením realizace projektu (pokud je pro posouzení žádosti účelné provést předchozí kontrolu místa realizace projektu).

Žadatelé, u jejichž žádostí zjistí kancelář MAS nedostatky ve formálních náležitostech, budou vyzváni k jejich doplnění v náhradní lhůtě.

Pokud žadatel doplní žádost a ta bude splňovat formální náležitosti, je žádost postoupena do fáze věcného hodnocení.

Pokud žadatel nedoplní žádost, nebo neúplně doplní žádost (tak, že žádost ani po doplnění nebude splňovat formální náležitosti), bude z hodnocení vyřazena pro nesplnění formálních náležitostí.

Žádosti, u kterých kancelář MAS zjistí, že nesplňují přijatelnost (včetně souladu projektu se SCLLD), budou z dalšího procesu hodnocení vyřazeny a nebudou podpořeny z důvodu nesplnění přijatelnosti.

Žádosti, které splní přijatelnost a projdou kontrolou formálních náležitostí, postoupí v procesu hodnocení do fáze věcného hodnocení.

Kancelář MAS bude informovat žadatele o výsledku kontroly formálních náležitostí a přijatelnosti. Žadatelé, kteří nebudou souhlasit s výsledkem kontroly formálních náležitostí a přijatelnosti svých žádostí, se budou moci odvolat. Více informací k procesu odvolání je uvedeno v textu kapitoly: Odvolání žadatele.

Věcné hodnocení

Výběr projektů k realizaci spadá do kompetence Výběrové komise MAS, která sestává z pěti členů. Výběrová komise hodnotí projekty co do souladu s vyhlášenou výzvou MAS podle výběrových kritérií schválených ŘO zároveň s příslušnou výzvou MAS a případně podle dalších kritérií stanovených ŘO v jeho výzvě.

U žádostí, které prošly kladně formální kontrolou a kontrolou přijatelnosti, provede vždy pět členů výběrové komise MAS jednotlivě bodové hodnocení (dle stanovených preferenčních kritérií).

Výběrová komise sečte počet bodů pro jednotlivé žádosti, seřadí je podle počtu získaných bodů sestupně a provede výběr projektů. Výběrová komise poté vyhotoví seznam vybraných/nevybraných žádostí výběrovou komisí MAS.

V případě, že člen výběrové komise je statutárním zástupcem, v pracovním nebo obdobném vztahu k žadateli, nebo jiným způsobem ve střetu zájmů, nebude se účastnit hodnocení žádného z projektů v dané výzvě SCLLD.

Schválení vybraných projektů a stanovení alokace

Kancelář MAS předá seřazený seznam projektových žádostí a návrh přidělených finančních prostředků ke schválení výboru.

Předseda MAS svolá zasedání výboru ke schválení vybraných projektů a stanovení alokace. Výbor na základě návrhu Výběrové komise rozhodne (potvrdí nebo změní) o pořadí vybraných projektů k realizaci a stanoví výši alokace. Schválení vybraných projektů ŘO a vydání rozhodnutí o poskytnutí dotace.

Kancelář MAS předloží vybrané projektové žádosti (včetně pořadí vybraných projektů k realizaci, stanovené výše alokace a dalších relevantních podkladů) ŘO IROP, OPZ, SZIF ke schválení.

ŘO IROP, OPZ, SZIF provede kontrolu formálních náležitostí a způsobilosti předložených projektů. V případě připomínek ŘO IROP, OPZ, SZIF provede žadatel doplnění žádosti dle pokynů a připomínek ŘO IROP, OPZ, SZIF.

ŘO IROP, OPZ, SZIF schválí způsobilé projekty v pořadí a výši schválené MAS k realizaci. Následně je vydáno rozhodnutí o poskytnutí dotace ŘO IROP, OPZ, SZIF. Informování žadatelů o výsledku hodnocení projektové žádosti. Žadatel je informován o podpoření/nepodpoření projektu a důvodu nepodpoření/podpoření projektu.

Dále je-li to relevantní je žadatel informován o dosaženém bodovém hodnocení, o shrnutí hodnocení projektové žádosti, o datu registrace žádosti o dotace u ŘO IROP, OPZ, SZIF. Příp. mu jsou sděleny další relevantní informace. O výsledku hodnocení projektové žádosti je žadatel informován prostřednictvím systému MS 2014+/Portál farmáře a kanceláří MAS: o osobním předáním vyznění o výsledku hodnocení projektové žádosti, nebo o zprávou do datové schránky žadatele, nebo o dopisem do vlastních rukou.

Po registraci projektu je vyvěšen na webové stránky MAS seznam doporučených projektů s vyznačením náhradníků.

Odvolání žadatele

Žadatel má možnost se odvolat proti rozhodnutí posouzení projektové žádosti ke kontrolní komisi. Na základě tohoto odvolání je svoláno zasedání kontrolní komise, u kterého je přítomen žadatel, který podal odvolání, vedoucí zaměstnanec SCLLD, předseda výběrové komise a předseda MAS. V případě, že nedojde ke shodě, má žadatel právo podat žádost o přezkoumání postupu MAS na ŘO IROP, OPZ, SZIF. O tomto kroku musí žadatel informovat MAS.

Realizace a monitoring projektů

Po schválení projektu je vydán právní akt o poskytnutí/převodu podpory ze strany ŘO programu, platební agentury SZIF v případě PRV, nebo oprávněného zprostředkujícího subjektu. V průběhu realizace projektů předává vedoucí zaměstnanec pro realizaci SCLLD popř. pověřená osoba potřebnou dokumentaci z ŘO/SZIF konečnému žadateli a naopak.

Složky jednotlivých projektů vede vedoucí zaměstnanec pro realizaci SCLLD popř. pověřená osoba. Vedoucí zaměstnanec pro realizaci SCLLD popř. pověřená osoba rovněž v průběhu realizace jednotlivých projektů konzultuje s konečnými žadateli případné dotazy a problémy. Kancelář MAS provede místní šetření v průběhu realizace projektu (po podpisu rozhodnutí o poskytnutí dotace a před faktickým ukončením realizace projektu). Kancelář MAS z každého provedeného šetření pořizuje zápis (součástí zápisu je identifikace projektu a záznam o výsledku provedené kontroly, příp. pořídí fotodokumentaci). Kancelář MAS může doplňkově provést tato místní šetření: místní šetření po ukončení realizace projektu (po ukončení realizace projektu a před podáním závěrečné monitorovací zprávy projektu pro ověření skutečného stavu realizovaného projektu), „ad-hoc“ místní šetření (prováděno náhodně a v odůvodněných případech např. při podezření na nesoulad realizace projektu oproti schválenému projektovému záměru atp.). Kancelář MAS vydává stanoviska ke změnám projektů, které předkládají příjemci v průběhu realizace projektu. Kancelář MAS kontroluje žádosti o platbu včetně příloh a zprávy o realizaci projektů před jejich předložením na ŘO/SZIF. Kancelář MAS kontroluje zprávy o udržitelnosti

projektů před jejich předáním na ŘO /SZIF. Žadatel odevzdává kanceláři MAS monitorovací zprávy v průběhu realizace projektu (průběžná monitorovací zpráva), po ukončení realizace projektu spolu s žádostí o platbu (konečná monitorovací zpráva) a v době udržitelnosti projektu (monitorovací zpráva o udržitelnosti projektu).

Archivace

Archivace je prováděna v souladu se zákonem č. 499/2004 Sb., o archivnictví a spisové službě a o změně některých zákonů a v souladu s pravidly archivace dokumentace projektů financovaných z EU fondů a rozpočtu ČR. Hlavní pravidla archivace jsou shrnuta v interní směrnici MAS. Úplnou evidenci a archivaci účetních dokladů a souvisejících písemností vede účetní. Archivaci složek projektů zajišťuje vedoucí zaměstnanec pro realizaci SCLLD. Elektronické dokumenty budou archivovány na záložním serveru a na CD.

Plánované personální zajištění

Personální kapacita pro realizace administrativních postupů vyhlášení výzev, hodnocení a výběr projektů je zajištěna interními zaměstnanci: vedoucí zaměstnanec SCLLD a projektový manažer SCLLD. Účetní služby a IT podpora jsou zajištěny externími subjekty.

Vedoucí zaměstnanec SCLLD plní následující činnosti: zodpovědnost za vytvoření SCLLD, její aktualizace a monitoring, zpracování výzvy MAS, návrhu alokace a hodnotících kritérií dané výzvy, vyhlášení výzvy MAS a její uveřejnění na webu MAS, poskytování konzultací žadatelům, příprava a realizace seminářů pro žadatele a příjemce, příjem žádostí o podporu, kontrola přijatelnosti a formálních náležitostí přijatých žádostí, postoupení žádostí o podporu a seznamu vybraných projektů s určením alokace a dalšími relevantními podklady z procesu hodnocení na ŘO/SZIF, opravy a doplnění předložených dokumentů podle připomínek a pokynů ŘO/SZIF, informování žadatelů o výsledcích hodnocení a zajištění procesu odvolání žadatelů, součinnost s ŘO/SZIF (podněty ke kontrolám, zprostředkování podnětů od žadatelů a příjemců), místní šetření projektů na místě (před zahájením realizace projektu je-li to účelné, v průběhu realizace projektu, v době udržitelnosti projektu, ad-hoc), kontrola žádostí o platbu, zpráv o realizaci projektů, zpráv o udržitelnosti projektů, vyhodnocování SCLLD, propagace SCLLD, iniciace a tvorba žádostí projektů spolupráce, jejich realizace a administrace, vytvoření plánu a realizace animačních aktivit.

Projektový manažer SCLLD vykonává následující činnosti: spolupráce při tvorbě SCLLD, její aktualizaci a monitoringu, zastupování vedoucího zaměstnance SCLLD v jeho nepřítomnosti, poskytování konzultací žadatelům, podílení se na přípravě a realizaci seminářů pro žadatele a příjemce, příjem žádostí o podporu, kontrola přijatelnosti a formálních náležitostí přijatých žádostí, informování žadatelů o výsledcích hodnocení a součinnost při zajištění procesu odvolání žadatelů, průběžná aktualizace webových stránek MAS, vedení složek projektů a uchování dokladů o administrativní činnosti, součinnost s ŘO /SZIF (podněty ke kontrolám, zprostředkování podnětů od žadatelů a příjemců), místní šetření projektů na místě (před zahájením realizace projektu je-li to účelné, v průběhu realizace projektu, v době udržitelnosti projektu, ad-hoc), kontrola žádostí o platbu, zpráv o realizaci projektů, zpráv o udržitelnosti projektů, vyhodnocování SCLLD, propagace SCLLD, spolupráce při tvorbě žádostí projektů spolupráce, jejich realizaci a administraci, spolupráce na realizaci animačních aktivit, archivace dokumentace.

4.3 Popis animačních aktivit

Popis animačních aktivit

Animační aktivity MAS Vltava si kladou za cíl přispívat k celkovému rozvoji regionu šířením všech informací, které k tomuto cíli vedou. Jde tedy o informace o MAS jako takové, o možnostech podpory v rámci SCLLD, ale i o možnostech podpory z ostatních dotačních zdrojů a informacích o dobré praxi a o přenos dobré praxe z jiných regionů.

Hlavními cílovými skupinami ke komunikaci jsou tyto: potenciální žadatelé, členové MAS, spolupracující a spřátelené subjekty, aktéři rozvoje regionu, odborná veřejnost, široká veřejnost. Animace SCLLD je zajištěna během celé realizace a to prostřednictvím komunikačních nástrojů: internet o oficiální web MAS Vltava www.vltavotynsko.cz je hlavním prostředkem informování MAS. Poskytuje detailní informace o MAS, její struktuře a členech, aktivitách a projektech, jsou zde zveřejňovány veškeré zápisy z jednání orgánů MAS, výstupy z projektů, fotogalerie činnosti MAS, projektů i proběhlých událostí, kontaktní údaje kanceláře MAS, atd. o stránka <http://venkovskatrznice.cz/>, která podává základní informace o MAS Vltava, kalendář akcí a aktualit, ale obsahuje také bazar, který na tyto stránky láká obyvatele regionu. E-mailová rozesílka newsletterů zájemcům, obcím, členům MAS a členům pracovních skupin o zásadních novinkách, nabídkách spolupráce, dotačních příležitostech, pozvánkách na akce. Tištěné materiály o články a tiskové zprávy v regionálním tisku a místním tisku (Vltavín) a v obecních zpravodajích obcí z území MAS mají za cíl informovat nejširší veřejnost o aktuálním dění v oblasti SCLLD, vybudit ke spolupráci s MAS či zvát na veřejná jednání. Dále se publikují informace o již proběhlých událostech, o průběhu a úspěšnosti čerpání alokací MAS, aj., o plakátovací kampaně, včetně plakátů ve vývěskách Venkovská tržnice společně s řádnou internetovou propagací šíří povědomí o plánované události i, jež MAS pro veřejnost pořádá, o propagační letáky slouží k rozšiřování povědomí a informovanosti o aktivitách v rámci SCLLD, jejich hlavním účelem je zacílit na potenciální žadatele a poskytnout informace o možnostech podpory v rámci programových rámců MAS. Šíření letáků probíhá na veřejných akcích, vyvěšením na veřejných místech, na obecních úřadech a vývěskách, atd., Občasník Vltavotynsko.cz. Jeho obsahem bývá souhrn proběhlých anebo pozvání na chystané události, aktuality z dění či informace zajímavé pro obyvatele regionu. MAS např. oznamuje plánované vyhlášení výzev, podává informace o čerpání alokací aj. aktivitách souvisejících se SCLLD, o publikace a výroční zprávy jsou nejčastěji vydávány jako jeden z výstupů konkrétního projektu. Významnou součástí implementačního procesu však není jen pouhá propagace, ale i intenzivnější působení na cílové skupiny prostřednictvím konkrétně zaměřených vzdělávacích aktivit. Aby bylo vzdělávání realizováno efektivně a účelně, budou naplánovány vzdělávací aktivity zaměřené na členy a zaměstnance místní akční skupiny a na potenciální předkladatele projektů a žadatele o finanční podporu. Vzdělávací semináře budou mít v zásadě tyto formy: informativní semináře, kde budou účastníci seznámeni s SCLLD a programovými rámci, aktuální výzvou a s pravidly pro předkládání a realizaci projektů. Součástí semináře bude distribuce podkladů pro žadatele a diskuse, v rámci které bude odpovídáno na otázky účastníků. Workshop – „projektová dílna“, kde budou mít účastníci možnost získat nejen informace, ale rovněž dovednosti při přípravě projektů. Budou seznámeni s metodikou přípravy (a také realizace) projektů a tuto metodiku si budou moci vyzkoušet v praxi. Individuální konzultace a bezplatné poradenství ze strany Kanceláře MAS vůči potenciálním žadatelům. Budou vyhlášeny kontakty na osoby, které konzultaci povedou, a potenciální žadatel si domluví individuální termín konzultace. Ta se uskuteční v kanceláři MAS a bude o ní sepsán krátký zápis. Možnost konzultací nebude omezena jen na 30 denní období pro podávání projektů, ale bude nabízena celoročně. Individuální konzultace se v minulosti osvědčily jako nejvýznamnější a nejpřínosnější nástroj animace. Prezentační činnost - MAS aktivně prezentuje svou činnost a poslání na veřejných akcích kde

figuruje jako spolupořadatel. Zaměstnanci MAS se za účelem propagace účastní sportovních a kulturních událostí v jednotlivých obcích regionu a rozšiřují povědomí o MAS mezi laickou veřejností. Také se organizují prezentace na veřejných jednáních zastupitelstev obcí v územní působnosti MAS. MAS své aktivity související s realizací SCLLD rovněž prezentuje na významných společenských akcích regionu.

4.4 Popis spolupráce mezi MAS na národní a mezinárodní úrovni a přeshraniční spolupráce

Popis spolupráce mezi MAS

Spolupráce s MAS v rámci ČR bude navazovat na existující vazby vzniklé v realizovaných projektech spolupráce a tyto vazby dále rozvíjet. MAS Vltava v minulém plánovacím období realizovala několik projektů spolupráce, kde vystupovala jak v roli partnera, tak koordinační MAS. Nebrání se ani vytvoření nových skupin spolupracujících MAS, které bude vzájemně pojit stejná problematika řešená v SCLLD. Společné projekty budou zaměřené na tato témata: podpora turismu, podpora místní produkce, rozvoj systému sociálních a zdravotních služeb, zkvalitnění a rozvoj vzdělávání, rozvoj volnočasových aktivit a dalšího vzdělávání, podpora udržitelných forem dopravy, rozvoj zemědělství, rozvoj spolupráce a sounáležitosti k regionu, posílení rekreační funkce lesů, revitalizace veřejných prostranství a budov, zatraktivnění kulturních památek a památek místního významu.

Na projekty spolupráce MAS v rámci programového rámce PRV má MAS Vltava určenou alokaci 631 tis. Kč na období 2016 – 2020. MAS plánuje uskutečnit 1-2 samostatné projekty, v případě navýšení alokace 3 – 4 projekty. Nad rámec společných projektů MAS Vltava spolupracuje s ostatními MAS v rámci Jihočeské krajské sítě Národní sítě MAS. Účastní se realizace společných aktivit, seminářů a prezentací. MAS Vltava je také členem Celostátní sítě pro venkov a Spolku pro obnovu venkova.

4.5 Popis zvláštních opatření pro hodnocení

Monitoring

Monitoring SCLLD se zabývá souladem parametrů SCLLD a jednotlivých opatření s její realizací. Dohlíží na to, zda podpořené projekty přispěly k dodržení nastavených indikátorů výstupu a výsledku. Monitoring se provádí vždy po každém kole výzvy. Za monitoring zodpovídá kontrolní komise ve spolupráci s kanceláří MAS. Každý monitorovací indikátor má svou vlastní evidenci, která pomůže jeho sledování a vyhodnocování v čase. Monitorovací kritéria jsou ověřována ze zpráv o realizaci projektu a jsou kontrolována v rámci průběžných a závěrečných kontrol. Výsledky kontrolní komise uvede do Zprávy o plnění SCLLD a předloží ji ke schválení výboru MAS a členské schůzi. V případě, že dochází k odchýlkám od plánovaných hodnot monitorovacích indikátorů, provede se evaluace dosavadní realizace SCLLD a na základě jejích výsledků bude navržena aktualizace SCLLD popřípadě opatření, které musí schválit příslušný orgán MAS. Základním

technickým nástrojem pro monitoring SCLLD je jednotný monitorovací systém pro programové období 2014–2020 (MS 2014+) a doplňkovým nástrojem zdrojových údajů monitoringu je Portál Farmáře. V systému MS 2014+ bude monitorováno plnění SCLLD. MAS předkládá na ŘO půlroční zprávu o plnění SCLLD. MAS dále provádí vlastní průběžná vyhodnocování plnění SCLLD. Spolupracuje s ŘO při průběžném vyhodnocování naplňování finančního plánu a dosahování cílových hodnot indikátorů SCLLD. Zpráva o plnění SCLLD obsahuje i informace o celkovém kontextu SCLLD v rámci strategií dotčeného území. Součástí zprávy bude přehled vývoje realizace SCLLD včetně schválených a realizovaných projektů, plnění indikátorů, dodržení finančního plánu. Na základě hodnocení dosaženého plnění SCLLD a hodnocení kontextu v rámci regionu může MAS ve zprávě o plnění navrhnout změny SCLLD.

Evaluace

Předběžná (ex-ante) evaluace

V SCLLD byly zohledněny výsledky předběžné evaluace v podobně absorpční kapacity území, ve volbě aktivit, výše alokace a indikátorů a ukazatelů jednotlivých opatření.

Průběžná (on-going) evaluace

Průběžná evaluace bude probíhat každoročně. Podklady pro průběžnou evaluaci bude zpracovávat kancelář MAS ve spolupráci s kontrolní komisí a výborem. Vlastní evaluaci projedná členská schůze.

Střednědobá (mid-term) evaluace

Specifickým typem průběžné evaluace je střednědobá evaluace, která proběhne v polovině programového období dle pokynů ŘO.

Závěrečná (ex-post) evaluace

Ex-post evaluace bude provedena po ukončení realizace SCLLD MAS Vltava 2014–2020. SCLLD se v rámci evaluace posuzuje z hlediska reálnosti stanovených priorit, naplňování stanovené vize, strategických a specifických cílů, dosahování hodnot monitorovacích indikátorů a finančního plánu, z hlediska koordinace a efektivity řídicích procesů za celé programové období a za SCLLD jako celek. Výsledky ex-post evaluace budou jedním ze vstupních podkladů pro nastavení strategie území MAS Vltava na následující období.

5 Přílohy

- Finanční plán a indikátory pro programové rámce
- Mapa území a seznam obcí
- Popis postupu zapojení komunity do vypracování strategie
- Analýza rizik
- Čestné prohlášení
- Popis postupu zapojení komunity do vypracování strategie CLLD
- Kopie žádosti o standardizaci MAS CLLD
- Kopie osvědčení o standardizaci MAS
- Vlastní dokument lsg