



EVROPSKÁ UNIE  
Evropský fond pro regionální rozvoj  
Integrovaný regionální operační program



MINISTERSTVO  
PRO MÍSTNÍ  
ROZVOJ ČR

## Strategie komunitně vedeného místního rozvoje MAS Vltava, z. s. na období 2021 – 2027



*Zdroj: fotobanka MAS*

Srpen 2021

Koncepční část – podpůrná (Socioekonomická analýza, SWOT analýza, Analýza rizik)

Verze 1

Dne 24.8.2021 schválila členská schůze MAS Vltava

## Obsah

1.1	Socioekonomická analýza.....	5
1.1.1	Obyvatelstvo.....	5
1.1.2	Infrastruktura a životní prostředí .....	13
1.1.3	Zemědělství a podnikání.....	43
1.1.4	Lidské zdroje .....	55
1.1.5	Cestovní ruch, sport, kultura, volnočasové aktivity .....	88
1.1.6	Veřejná správa, krizové řízení.....	106
1.2	SWOT analýza .....	111
1.2.1	Metodika zpracování SWOT analýzy .....	111
1.2.2	SWOT ANALÝZA – Infrastruktura a životní prostředí (větší míra detailu) .....	112
1.2.3	SWOT ANALÝZA – Zemědělství a podnikání (větší míra detailu).....	116
1.2.4	SWOT ANALÝZA – Lidské zdroje, občanská vybavenost (větší míra detailu).....	118
1.2.5	SWOT ANALÝZA – Cestovní ruch, sport, kultura, spolky (větší míra detailu) .....	120
1.2.6	SWOT ANALÝZA – Veřejná správa, krizové řízení (větší míra detailu).....	124
1.2.7	SWOT ANALÝZA – souhrn .....	125
1.3	Analýza rizik.....	132

## Seznam tabulek

Tabulka 1 Počet obyvatel k 31. 12. 2019.....	5
Tabulka 2 Vývoj počtu obyvatel Vltavotýnska v časové řadě let 2015 až 2019 .....	6
Tabulka 3 Vývoj počtu obyvatel v jednotlivých obcích na Vltavotýnsku v letech 2013 až 2019.....	7
Tabulka 4 Pohyb obyvatelstva - vybrané území SO ORP Týn nad Vltavou .....	8
Tabulka 5 Rozložení obyvatel SO ORP Týn nad Vltavou dle věkové struktury v letech 2015 - 2019 .....	9
Tabulka 6 Počet obyvatel a věková struktura – Jihočeský kraj, SO ORP Týn nad Vltavou, obce.....	10
Tabulka 7 Srovnání dat z delšího časového hlediska, ORP Týn nad Vltavou, vybrané ukazatele .....	10
Tabulka 8 Rozložení obyvatel SO ORP Týn nad Vltavou dle věkové struktury v roce 2010, 2030 .....	11
Tabulka 9 SO ORP Týn nad Vltavou - SLDB 2011 - ukazatele podle vyhl. 500.....	13
Tabulka 10 Bytový fond v jednotlivých krajích .....	14
Tabulka 11 Dokončené byty v SO ORP Týn nad Vltavou v období let 2001 - 2019 .....	16
Tabulka 12 Přehled délky silnic II. a III. tříd na území SO ORP Týn nad Vltavou .....	20
Tabulka 13 Technická a občanská vybavenost obcí k 31. 12. 2016 (ano = 1, ne = 0).....	36
Tabulka 14 Počet a kapacita čistíren odpadních vod podle krajů v roce 2019 .....	36
Tabulka 15 Internetové připojení v jednotlivých obcích .....	37
Tabulka 16 Staré ekologické zátěže v ORP Týn nad Vltavou .....	39
Tabulka 17 Produkce komunálního odpadu v roce 2018 .....	40
Tabulka 18 Struktura pozemků a hustota zalidnění ORP Týn nad Vltavou v čase .....	41
Tabulka 19 Chráněná území podle krajů k 31. 12. 2019 (ha) .....	42
Tabulka 20 Míra podnikatelské aktivity v ORP Týn nad Vltavou v letech 2004-2015 .....	43
Tabulka 21 Vývoj počtu ekonomických subjektů se sídlem na území ORP Týn nad Vltavou k 31. 12. .	44
Tabulka 22 Subjekty se zjištěnou aktivitou – rok 2019 .....	45
Tabulka 23 Podnikatelská sféra v obcích SO ORP Týn nad Vltavou k 31. 12. 2019 .....	45
Tabulka 24 Registrované ekonomické subjekty dle CZ-NACE v SO ORP Týn nad Vltavou k 31. 12. 2019 .....	46
.....	46
Tabulka 25 Přehled nejvýznamnějších ekonomických subjektů v ORP Týn nad Vltavou k roku 2020..	46
Tabulka 26 Struktura půdy SO ORP Týn nad Vltavou v čase .....	49
Tabulka 27 Druhy pozemků ORP Týn nad Vltavou – rok 2018.....	49
Tabulka 28 Procentuální zastoupení dřevin v lesích v SO ORP Týn nad Vltavou .....	51
Tabulka 29 Počet subjektů v těžbě a průmyslu rok 2019.....	53
Tabulka 30 Přehled školských zařízení a středisek volného času (SVČ) v území SO ORP Týn nad Vltavou .....	56
.....	56
Tabulka 31 Celkový přehled MŠ v ORP Týn nad Vltavou.....	59
Tabulka 32 Vývoj počtu dětí v MŠ v ORP Týn nad Vltavou.....	59
Tabulka 33 Obsazenost v MŠ v ORP Týn nad Vltavou .....	59
Tabulka 34 Porodnost v ORP Týn nad Vltavou .....	60
Tabulka 35 Seznam škol a školských zařízení v působnosti obce III. typu Týn nad Vltavou.....	61
Tabulka 36 Počty žáků v ZŠ v ORP Týn nad Vltavou .....	61
Tabulka 37 Kapacity ZŠ v ORP Týn nad Vltavou.....	61
Tabulka 38 Počet tříd na ZŠ v ORP Týn nad Vltavou.....	62
Tabulka 39 Průměrný počet žáků na ZŠ v ORP Týn nad Vltavou .....	62
Tabulka 40 Zdravotnická zařízení v SO ORP Týn nad Vltavou .....	67
Tabulka 41 Zařízení sociální péče v SO ORP Týn nad Vltavou .....	68
Tabulka 42 Počet jednotlivých typů sociálních služeb v SO ORP Týn nad Vltavou.....	69
Tabulka 43 Sociální služby poskytovatelů se sídlem v ORP Týn nad Vltavou.....	70
Tabulka 44 Sociální služby poskytovatelů se sídlem mimo ORP Týn nad Vltavou .....	71
Tabulka 45 Využití sociální služby uživateli z ORP Týn nad Vltavou.....	73
Tabulka 46 Počet uživatelů dle zdravotní specifikace v ORP Týn nad Vltavou.....	73
Tabulka 47 Počet osob ve věku 65 let a starších v ORP Týn nad Vltavou k 31. 12. 2018.....	74
Tabulka 48 Srovnání počtu seniorů napříč územními celky k 31.12.2018 - Město Týn nad Vltavou....	74

Tabulka 49 Srovnání počtu seniorů napříč územními celky k 31.12.2018 - ORP Týn nad Vltavou .....	74
Tabulka 50 Srovnání počtu seniorů napříč územními celky k 31.12.2018 - Okres České Budějovice...	74
Tabulka 51 Srovnání počtu seniorů napříč územními celky k 31.12.2018 - Jihočeský kraj .....	74
Tabulka 52 Počet vyplacených příspěvků na péči .....	75
Tabulka 53 Čerpání vybraných typů služeb cílovou skupinou v roce 2018 .....	78
Tabulka 54 Počet osob propuštěných z výkonu trestu.....	78
Tabulka 55 Počet osob v péči kurátora v roce 2018.....	78
Tabulka 56 Počet dětí v péči sociálně-právní ochrany dětí v roce 2018 .....	78
Tabulka 57 Návštěvnost Nízkoprahového zařízení pro děti a mládež Bongo .....	79
Tabulka 58 Jihočeský streetwork Prevent - sledované výkony 2018 .....	79
Tabulka 59 Jihočeský streetwork Prevent - sledované výkony 2019 .....	80
Tabulka 60 Počty uchazečů o zaměstnání v SO ORP Týn nad Vltavou (k 31.12.).....	83
Tabulka 61 Obyvatelstvo dle ekonomické aktivity - Výběr základních ukazatelů .....	83
Tabulka 62 Volná pracovní místa v SO ORP Týn nad Vltavou .....	83
Tabulka 63 Míra registrované nezaměstnanosti v SO ORP Týn nad Vltavou a ve vyšších administrativních jednotkách v letech 2010 – 2019 (v %, stav vždy k 31. 12. daného roku).....	85
Tabulka 64 Nezaměstnanost ve správních obvodech Jihočeského kraje (stav k 31. 12. 2019) .....	85
Tabulka 65 Míra registrované nezaměstnanosti v jednotlivých obcích SO ORP Týn nad Vltavou v letech 2014 – 2018 (v %) .....	86
Tabulka 66 Kapacity hromadných ubytovacích zařízení ve SO ORP Týn nad Vltavou.....	89
Tabulka 67 Hromadná ubytovací zařízení v SO ORP Týn nad Vltavou (2019) .....	90
Tabulka 68 Hosté a přenocování v hromadných ubytovacích zařízeních ve SO ORP Týn nad Vltavou.	90
Tabulka 69 Návštěvnost - Městská letní plovárna Týn nad Vltavou .....	91
Tabulka 70 Návštěvnost Turistického informačního centra – Týn nad Vltavou.....	95
Tabulka 71 Návštěvnost Městského muzea v Týně nad Vltavou 2017 – 2020 .....	96
Tabulka 72 Návštěvnost podzemních chodeb.....	96
Tabulka 73 Výčet památek v ORP Týn nad Vltavou.....	100
Tabulka 74 Zastoupení nejčastějších spolků v jednotlivých obcích Vltavotýnska.....	105
Tabulka 75 Dostupnost jednotlivých složek IZS v jednotlivých obcích ORP Týn nad Vltavou .....	109

## Seznam obrázků

Obrázek 1 Územní působnost MAS, ORP, DSO .....	<b>Chyba! Záložka není definována.</b>
Obrázek 1 Dopravní infrastruktura Vltavotýnska .....	17
Obrázek 2 Dopravní intenzita v obci Týn nad Vltavou .....	21
Obrázek 3 Dopravní infrastruktura ORP Týn nad Vltavou.....	22
Obrázek 4 Mapa dopravní infrastruktury na území SO ORP Týn nad Vltavou – silnice II. třídy.....	23
Obrázek 5 Technická vybavenost obyvatel v obydlených bytech, 31. 12. 2012 .....	27
Obrázek 6 Mapa technické infrastruktury na území SO ORP Týn nad Vltavou.....	28
Obrázek 7 Mapa vodovodní sítě v SO ORP Týn nad Vltavou.....	30
Obrázek 8 Výměra záplavových území v ORP Týn nad Vltavou .....	31
Obrázek 9 Kanalizace a ČOV v jednotlivých obcích v ORP Týn nad Vltavou.....	32
Obrázek 10 Mapa kanalizační sítě v SO ORP Týn nad Vltavou .....	33
Obrázek 11 Mapa plynové sítě v SO ORP Týn nad Vltavou .....	34
Obrázek 12 Mapa rozvodné sítě elektrické energie v SO ORP Týn nad Vltavou.....	35
Obrázek 13 Vyznačení oblastí s překročenými imisními limity pro ochranu zdraví bez zahrnutí přízemního ozonu, 2019.....	42
Obrázek 14 Mapa 12. Ložiska nerostných surovin a chráněná ložisková území v SO ORP Týn nad Vltavou .....	53
Obrázek 15 Mapa sítě turistických tras a cyklostezek na území SO ORP Týn nad Vltavou pro rok 2012 .....	93
Obrázek 16 Schématické znázornění zóny havarijního plánování .....	108

# 1 Analytická část

## 1.1 Socioekonomická analýza

### 1.1.1 Obyvatelstvo

#### 1.1.1.1 Vývoj počtu obyvatel

K 31. 12. 2019 žilo dle údajů Českého statistického úřadu ve správním obvodu ORP Týn nad Vltavou (ORP Týn nad Vltavou je shodné s územím MAS Vltava a DSO SMO Vltava) 14083 obyvatel (pro porovnání v okrese České Budějovice 195 903 obyvatel, v Jihočeském kraji 644 083 obyvatel, a v celé ČR 10 693 939 obyvatel). Z celkového počtu 14 083 obyvatel Vltavotýnska žilo ve městě Týn nad Vltavou 7 960 obyvatel, což je více než 55% obyvatel území. Jinak se na Vltavotýnsku vyskytují spíše menší obce. Z celkového počtu 14 obcí žije v 8 obcích méně než 250 obyvatel, z toho ve 2 obcích méně než 100 obyvatel. Tři obce z ORP Týn nad Vltavou pak mají více než 1000 obyvatel.

Tabulka 1 Počet obyvatel k 31. 12. 2019

Obec	Počet obyvatel k 31. 12. 2019
Bečice	106
Čenkov u Bechyně	56
Dobšice	123
Dolní Bukovsko (městys)	1 744
Dražič	245
Hartmanice	185
Horní Kněžeklady	110
Hosty	163
Chrástany	720
Modrá Hůrka	86
Temelín	840
Týn nad Vltavou (město)	7 960
Všemslyce	1 108
Žimutice	637

Zdroj: [www.czso.cz](http://www.czso.cz)

#### Vývoj z delšího časového údobí (roky 1992 – 2012)

Mezi lety 1992 a 2012 došlo na Vltavotýnsku k nárůstu počtu obyvatel z 12 873 obyvatel v roce 1992 až na 14 112 obyvatel v roce 2012 (9,6 %). Nejvýznamněji se na tom podílel růst počtu obyvatel v Týně nad Vltavou v polovině 90. let 20. století, který souvisel zejména s dostavbou jaderné elektrárny Temelín (migrační přírůstek). V období mezi lety 2007 - 2012 došlo v Týně nad Vltavou k poklesu počtu obyvatel, který se však, podobně jako v celém mikroregionu, v předešlých letech víceméně stabilizoval. Významný nárůst obyvatel ve výše popsaném období zaznamenaly též obce Dolní Bukovsko (mezi lety

2002 - 2012), Temelín (mezi lety 1997 - 2012) a Všemyslice (po celé období, nejvíce mezi lety 2007 - 2012). Jedná se o velké obce s dobrou občanskou vybaveností, velkou roli také sehrála podpora výstavby rodinných domů v těchto obcích. Naopak v menších obcích počet obyvatel spíše stagnoval či klesal. Nejvýrazněji klesl v tomto období počet obyvatel v Horních Kněžekladech a to o celou jednu třetinu. Významný pokles v minulých letech zaznamenaly též obce Bečice, které se po plynulém růstu obyvatel mezi lety 1992 - 2007 vrátili na původní počet (obdobný vývoj počtu obyvatel měl i Čenkov u Bechyně). Některým obcím se naopak počáteční, často i výrazný, pokles obyvatelstva podařilo v minulých letech mírně zastavit – např. Dražič, Chrástany, Modrá Hůrka a Žimutice. Poklesy počtu obyvatel jsou způsobeny zejména migrací, u menších obcí pak také stárnutím populace.

### Současný vývoj (k 31. 12. 2019)

Z dat českého statistického ústavu vyplývá, že stav počtu obyvatel vykazuje oproti předešlým letům spíše stagnaci, počet obyvatel v roce 2019 je 14 083.

Tabulka 2 Vývoj počtu obyvatel Vltavotýnska v časové řadě let 2015 až 2019

Časová řada/rok	2015	2016	2017	2018	2019
Počet obyvatel k 31.12. - celkem	14 104	14 098	14 099	14 089	14 083
Živě narození celkem	152	142	161	163	135
Zemřelí celkem	151	140	128	143	141
Přirozený přírůstek (+) resp. úbytek (-)	1	2	33	20	-6
Přistěhovalí celkem	263	250	239	257	246
Vystěhovalí celkem	256	258	271	287	246
Migrační přírůstek (+) resp. úbytek (-)	7	-8	-32	-30	-1
<b>Celkový přírůstek (+) resp. úbytek (-)</b>	<b>8</b>	<b>-6</b>	<b>1</b>	<b>-10</b>	<b>-6</b>

Zdroj: <https://www.czso.cz/csu/xc/casove-rady-za-jednotlive-spravni-obvody-orp>

Tabulka 3 Vývoj počtu obyvatel v jednotlivých obcích na Vltavotýnsku v letech 2013 až 2019

Obec	Počet obyvatel k 31. 12. - časová řada						
	2013	2014	2015	2016	2017	2018	2019
Bečice	92	96	93	98	97	101	106
Čenkov u Bechyně	46	51	54	59	58	59	56
Dobšice	115	120	122	119	115	120	123
Dolní Bukovsko	1 740	1 718	1 738	1 749	1 765	1 739	1 744
Dražič	234	235	238	231	235	237	245
Hartmanice	175	173	178	185	187	185	185
Horní Kněžeklady	106	105	107	107	108	109	110
Hosty	162	170	165	161	156	160	163
Chrástřany	728	733	727	725	716	719	720
Modrá Hůrka	76	81	91	91	86	85	86
Temelín	871	881	867	869	857	845	840
Týn nad Vltavou	8 089	8 053	8 034	8 009	8 006	8 000	7 960
Všemyslice	1 078	1 085	1 090	1 097	1 105	1 109	1 108
Žimutice	592	595	600	598	608	621	637
<b>Celkem Vltavotýnsko</b>	<b>14 095</b>	<b>14 092</b>	<b>14 098</b>	<b>14 094</b>	<b>14 094</b>	<b>14 076</b>	<b>14 095</b>

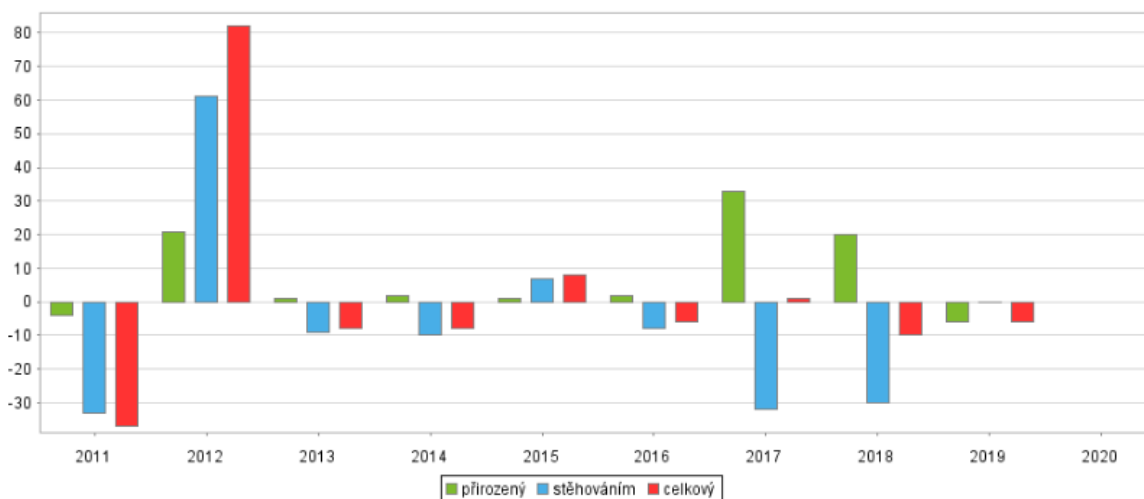
Zdroj: <http://www.czso.cz/>

Graf 1 Vývoj počtu obyvatel v SO ORP Týn nad Vltavou v letech 2011 - 2019

### Přírůstek (úbytek) počtu obyvatel

Absolutní údaje  
SO ORP<sup>1</sup>

Území: Týn nad Vltavou



Zdroj: [https://vdb.czso.cz/vdbvo2/faces/cs/index.jsf?page=vystup-objekt-vyhledavani&pvo=DEM05&vyhltext=DEM05&bkvt=REVNMDU.&z=G&f=GRAFICKY\\_OBJEKT&katalog=all&ds=ds208&str=v239&c=v3~3\\_\\_RP2020&u=v239\\_\\_VUZEMI\\_\\_65\\_\\_3115#w=](https://vdb.czso.cz/vdbvo2/faces/cs/index.jsf?page=vystup-objekt-vyhledavani&pvo=DEM05&vyhltext=DEM05&bkvt=REVNMDU.&z=G&f=GRAFICKY_OBJEKT&katalog=all&ds=ds208&str=v239&c=v3~3__RP2020&u=v239__VUZEMI__65__3115#w=)

Tabulka 4 Pohyb obyvatelstva - vybrané území SO ORP Týn nad Vltavou

Rok	Střední stav obyvatel	Živě narození	Zemřelí	Přistěhovalí	Vystěhovalí	Přírůstek (úbytek)			Sňatky	Rozvozy	Potraty
						přirozený	stěhováním	celkový			
2011	14 039	145	149	265	298	-4	-33	-37	56	46	46
2012	14 072	158	137	266	205	21	61	82	50	36	60
2013	14 095	132	131	255	264	1	-9	-8	59	33	60
2014	14 092	130	128	257	267	2	-10	-8	63	42	60
2015	14 098	152	151	263	256	1	7	8	82	36	54
2016	14 094	142	140	250	258	2	-8	-6	90	36	55
2017	14 094	161	128	239	271	33	-32	1	61	34	46
2018	14 076	163	143	257	287	20	-30	-10	86	40	50
2019	14 095	135	141	246	246	-6	-	-6	75	30	49

Zdroj: www.czso.cz

Předchozí graf znázorňuje vývoj obyvatelstva v SO ORP Týn nad Vltavou v letech 2011 - 2019 a naznačuje tak dlouhodobý populační vývoj. V 1. pol. 90. let 20. století došlo ve sledovaném území k výraznému růstu počtu obyvatel, který souvisel zejména s dostavbou jaderné elektrárny Temelín (migrační přírůstek). I v následujících letech je pohyb obyvatelstva dán především migrací. Od roku 1996 je patrný pomalý pokles počtu obyvatel, který trval až do roku 2001, kdy opět dochází k významnému nárůstu. Jedná se o suburbanizační proces z Českých Budějovic. Proces suburbanizace je patrný především u obcí Všemyslice a Temelín, kam se obyvatelstvo stěhuje např. kvůli levnějšímu bydlení. V letech 2013 - 2019 došlo ke stabilizaci počtu obyvatel v mikroregionu zhruba na úroveň 14 100 obyvatel. V roce 2018 pozorujeme pokles počtu obyvatel, je dán především úbytkem počtu obyvatel z důvodu migrace obyvatel, oproti předchozím létům vidíme v tomto roce nejvyšší počet vystěhovalých obyvatel.

### 1.1.1.2 Věková struktura

Jednou ze základních charakteristik hodnotící demografický vývoj a naznačující možné budoucí sociální hrozby a problémy, je věková struktura obyvatelstva.

Věkové složení Jihočeského kraje se mezi léty 2006 až 2016 změnilo ve smyslu stárnutí populace, a to především úbytkem obyvatelstva v předproduktivním věku (-2 %) a rostoucí složkou obyvatelstva v poproduktivním věku (2,2 %). Na stárnutí populace měla vliv především nižší porodnost v osmdesátých a devadesátých letech 20. století. Tento proces bude mít silný vliv v demografickém vývoji kraje i v příštích letech.

Ztráta obyvatelstva v předproduktivním věku (0 – 14) let byla v tomto období zaznamenána ve všech správních obvodech Jihočeského kraje, nejnižší byla tato ztráta k 26. 3. 2011 (SLDB) v SO ORP České Budějovice, Písek (-1,5 %) a Vodňany (-1,6 %). Naopak k největší ztrátě došlo v SO ORP Týn nad Vltavou (-4,2 %). Nejnižší nárůst poproduktivní složky obyvatelstva (65 a více let) byl zaznamenán v SO ORP Týn nad Vltavou (0,6 %) a Vodňany (0,9 %), oproti tomu nejvyšší nárůst nastal v SO ORP Milevsko (4 %).



V roce 2013 prolomil index stáří na Vltavotýnsku hodnotu 100, konkrétně 101,9, tzn. na jedno dítě ve věku 0 – 14 let připadá 1,02 seniorů (65 a více let). V porovnání s celokrajskými výsledky se sice jedná o hodnotu mírně podprůměrnou, nicméně vykazuje trvalý růst. Obcemi s největším úbytkem obyvatel ve věku 0 – 14 let se v letech 2001 – 2011 staly obce Čenkov u Bechyně a Horní Kněžeklady, k nejvýraznějšímu nárůstu osob starších 65 let došlo v obci Bečice a Čenkov u Bechyně. To znamená, že populace stárne nejvíce v nejmenších obcích mikroregionu.

Jihočeský kraj je krajem s nejmenší hustotou zalidnění z celé České republiky. Ta se dlouhodobě pohybuje kolem hodnoty 63 obyvatel na 1 km<sup>2</sup>. Největší hustotu obyvatelstva má okres České Budějovice, kde žije 30 % obyvatel kraje. Je to dáno především soustředěním do samotného města České Budějovice. Dalšími velkými městy jsou Tábor, Písek, Strakonice a Jindřichův Hradec. V těchto pěti městech žije téměř třetina Jihočechů.

Naproti tomu nejmenší obce do 200 obyvatel představují zhruba 37 % z celkového počtu obcí, ale žije v nich přibližně 4 % celkového počtu obyvatel kraje.

Obyvatelstvo kraje je ve srovnání s celou Českou republikou nepatrně starší. Od demografické struktury kraje se výrazněji odlišuje pohraniční okres Český Krumlov s pestřejším národnostním složením a mladší věkovou strukturou. Spolu s okresem České Budějovice obvykle mívá nejvyšší porodnost a nejnižší úmrtnost v kraji. Největší přírůstek byl evidován v roce 2016, kdy byl zaznamenán nárůst o 1 015 obyvatel.

Naopak nejmenší rozdíl byl mezi lety 2012 a 2013 o 62 obyvatel méně. I poměr mužů a žen je takřka rovnocenný, v roce 2016 byl podíl mužů 49,32 % k celkovému počtu obyvatel. V roce 2011 bylo 49,25 % obyvatel mužů.

*Zdroj: STATISTICKÁ ROČENKA JIHOČESKÉHO KRAJE, STATISTICAL YEARBOOK OF THE JIHOČESKÝ REGION, 2020*

Na konci roku 2019 žilo na území Jihočeského kraje 644 083 obyvatel, z tohoto počtu pak 325 615 žen. Proti stavu na začátku roku se počet obyvatel zvýšil o 1 950 osob. Tuto skutečnost ovlivnilo vysoké kladné saldo migrace (+2 170 osob), naopak záporná přirozená změna obyvatelstva tuto skutečnost snižovala (-220 osob).

Z celkového počtu obyvatel žilo v roce 2019 na území kraje 15,8 % dětí (ve věku do 14 let), podíl obyvatel v produktivním věku byl celkem 63,7 % a ve věku 65 a více let celkem 20,5 % obyvatel. V kraji žilo k 31. prosinci 2019 přes 3,8 tisíce obyvatel, kteří již oslavili svoje 90. narozeniny. Průměrný věk obyvatel kraje byl 42, 8 let (muži 41,5 let, ženy 44,1 let). Na území kraje je věkově nejmladší obyvatelstvo v okrese Český Krumlov, naopak nejstarší v okrese Písek.

**Tabulka 5 Rozložení obyvatel SO ORP Týn nad Vltavou dle věkové struktury v letech 2015 - 2019**

Věková struktura obyvatel	Počet obyvatel v jednotlivých letech				
	2015	2016	2017	2018	2019
Obyvatelé ve věku 0-14 let	2 169	2 159	2 162	2 181	2 193
Obyvatelé ve věku 15-64 let	9 604	9 561	9 490	9 393	9 296
Obyvatelé ve věku 65 a více let	2 331	2 378	2 447	2 515	2 594
Index stáří (počet osob ve věku 65 a více let na 100 dětí ve věku 0–14 let)	107,5	110,1	113,2	115,3	118,3

*Zdroj: [https://www.czso.cz/csu/xc/orp\\_tyn\\_nad\\_vltavou](https://www.czso.cz/csu/xc/orp_tyn_nad_vltavou)*

Tabulka 6 Počet obyvatel a věková struktura – Jihočeský kraj, SO ORP Týn nad Vltavou, obce k 31. 12. 2019 – souhrn/srovnání

Věková struktura obyvatelstva, průměrný věk											
Název obce	Počet obyvatel										Průměrný věk
	Celkem	0 - 14			15 - 64			65 a více			
		Celkem	Muži	Ženy	Celkem	Muži	Ženy	Celkem	Muži	Ženy	
<b>JIHOČESKÝ KRAJ</b>	644 083	101 919	52 250	49 669	410 332	209 133	201 199	131 832	57 085	74 747	42,8
<b>SO ORP Týn nad Vltavou celkem</b>	14 083	2 193	1 131	1 062	9 296	4 799	4 497	2 594	1 110	1 484	42,1
v tom obce											
Bečice	106	18	10	8	65	34	31	23	7	16	40,4
Čenkov u Bechyně	56	11	5	6	37	17	20	8	3	5	38,3
Dobšice	123	19	13	6	84	41	43	20	11	9	41,5
Dolní Bukovsko (městys)	1 744	291	153	138	1 136	596	540	317	138	179	41,5
Dražíč	245	30	13	17	143	76	67	72	30	42	47,5
Hartmanice	185	33	17	16	121	66	55	31	12	19	39,4
Horní Kněžeklady	110	13	3	10	70	35	35	27	10	17	46,1
Hosty	163	22	9	13	106	53	53	35	20	15	45,0
Chrástany	720	117	55	62	454	234	220	149	65	84	43,1
Modrá Hůrka	86	22	12	10	50	25	25	14	5	9	36,7
Temelín	840	121	79	42	530	297	233	189	73	116	43,6
Týn nad Vltavou	7 960	1 230	628	602	5 340	2 699	2 641	1 390	596	794	41,8
Všemyslice	1 108	162	86	76	747	411	336	199	85	114	42,7
Žimutice	637	104	48	56	413	215	198	120	55	65	41,6

Zdroj: ČSÚ: <https://www.czso.cz/>

Tabulka 7 Srovnání dat z delšího časového hlediska, ORP Týn nad Vltavou, vybrané ukazatele

OBYVATELSTVO	Rok								
	2011	2012	2013	2014	2015	2016	2017	2018	2019
Počet obyvatel (k 31. 12.)1)	14 030	14 112	14 104	14 096	14 104	14 098	14 099	14 089	14 083
Živě narození	145	158	132	130	152	142	161	163	135
Zemřelí celkem	149	137	131	128	151	140	128	143	141
Přirozený přírůstek obyvatel (narození - zemřelí)	-4	21	1	2	1	2	33	20	-6
Přírůstek obyvatel stěhováním (přistěhovalí - vystěhovalí)	-33	61	-9	-10	7	-8	-32	-30	-
Celkový přírůstek (úbytek) obyvatel	-37	82	-8	-8	8	-6	1	-10	-6
Průměrný věk mužů (roky)	38,8	38,9	39,2	39,6	39,9	40,2	40,4	40,7	40,9
Průměrný věk žen (roky)	40,9	41,1	41,6	41,9	42,1	42,4	42,7	43,0	43,3
Podíl obyvatel 65 a více let (%)	14,3	14,9	15,5	16,1	16,5	16,9	17,4	17,9	18,4
Index stárí (počet osob ve věku 65 a více let na 100 dětí ve věku 0–14 let)	94,0	96,2	101,9	105,6	107,5	110,1	113,2	115,3	118,3

Zdroj: ČSÚ: <https://www.czso.cz/>

V tabulce výše, tab. Srovnání dat z delšího časového hlediska, ORP Týn nad Vltavou, vybrané ukazatele můžeme pozorovat velmi výrazné stoupání počtu obyvatel nad 65 let věku. V roce 2011 přesáhnul hranici 14% a neustále stoupá, v roce 2019 již vidíme, že byla překročena hranice 18%. Dochází tedy k výraznému stárnutí populace.

### 1.1.1.3 Prognóza

Zatímco v roce 2000 byli v SO ORP Týn nad Vltavou nejpočetnější věkovou skupinou lidé ve věku 25 – 29 let, v roce 2010 to byli lidé ve věku 35 – 39 let. Do roku 2030 lze předpokládat razantní snížení počtu osob ve věku do 35 let, zároveň dojde k nárůstu počtu osob ve věku od 49 let. Nejpočetnější skupinou obyvatel se stanou lidé ve věku 55 – 59 let.

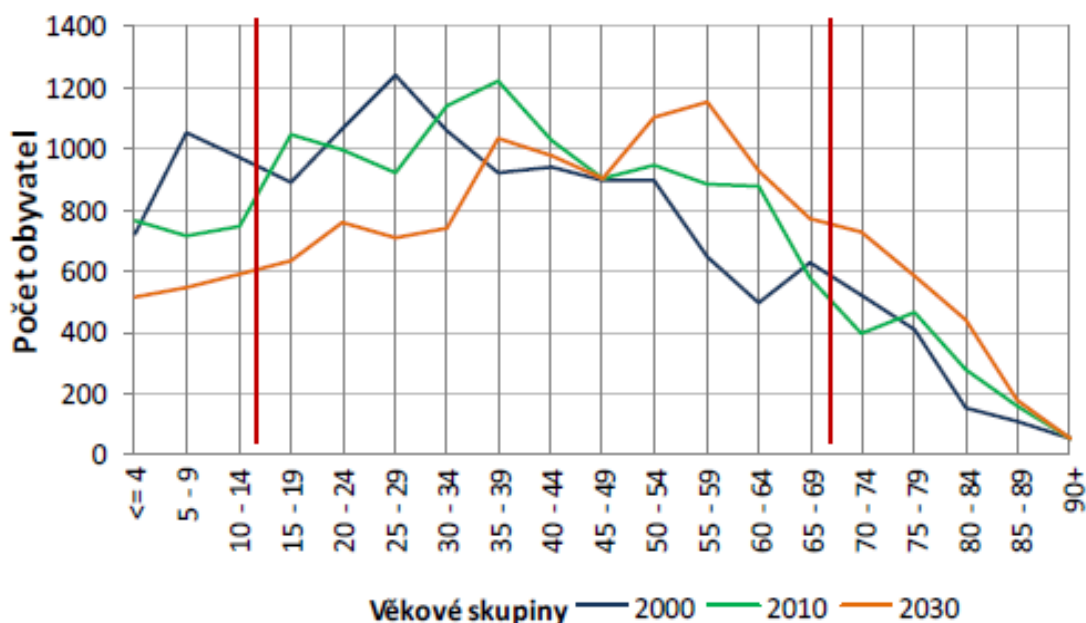
Z demografické prognózy SO ORP Týn nad Vltavou vyplývá, že v roce 2030 dojde k nárůstu obyvatel starších 65 let z 13,6 % v roce 2010 na 22,5 % obyvatel v roce 2030. Oproti tomu se sníží podíl obyvatel v předproduktivním věku, a to z 15,8 % obyvatel na 12,4 %. Ke snížení procentuálního podílu dojde i u obyvatel v produktivním věku, a to ze 70,6 % v roce 2010 na 67 % v roce 2030.

Tabulka 8 Rozložení obyvatel SO ORP Týn nad Vltavou dle věkové struktury v roce 2010, 2030

Věková struktura	Rok 2010		Rok 2030	
	Absolutně	Relativně (%)	Absolutně	Relativně (%)
Předproduktivní věk (0 - 14 let)	2 228	15,8	1 653	12,4
Produktivní věk (15 - 64 let)	9 972	70,6	8 955	67,0
Poproduktivní věk (65+)	1 914	13,6	2 748	20,6
<b>Celkem</b>	<b>14 114</b>	<b>100,0</b>	<b>13 356</b>	<b>100,0</b>

Zdroj: ČSÚ, bilance obyvatelstva, stav obyvatel vždy k 1. 1.

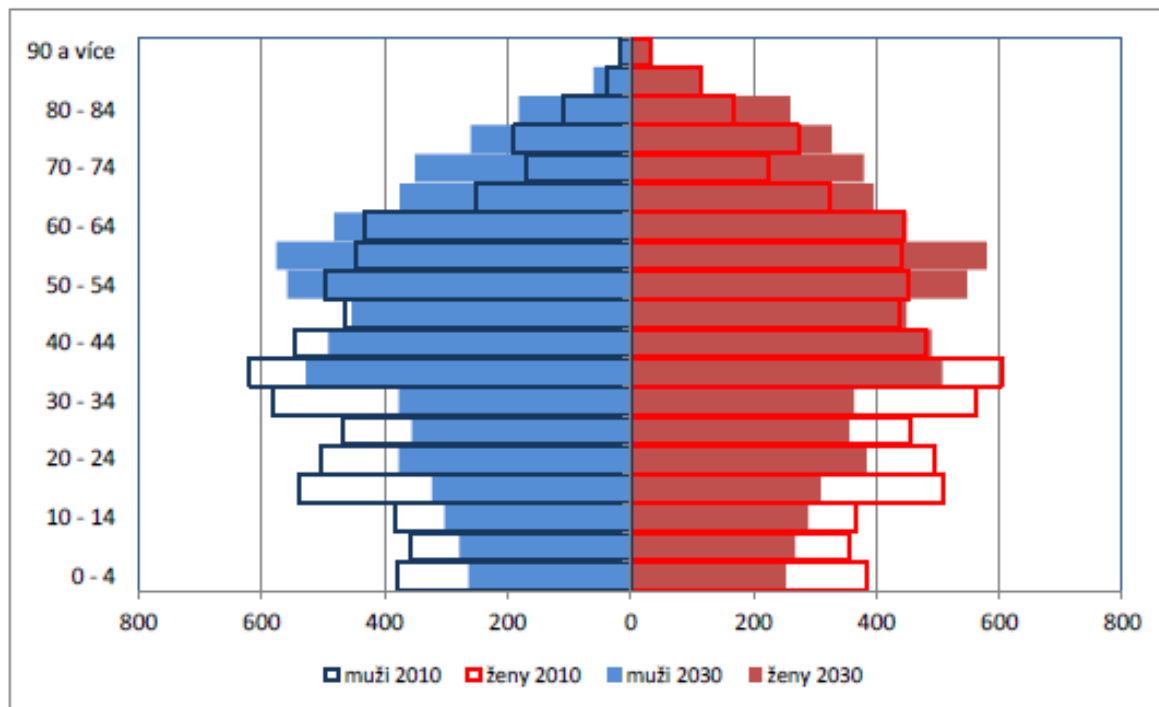
Graf 2 Rozložení obyvatel SO ORP Týn nad Vltavou dle věkových skupin v letech 2000, 2010 a 2030



Zdroj: ČSÚ, bilance obyvatelstva, stav obyvatel vždy k 1. 1.

Dle následující věkové pyramidy, která zachycuje stav populace v SO ORP Týn nad Vltavou v letech 2010 a 2030, jsou patrné značné změny v rozložení jednotlivých věkových skupin obyvatelstva. Zatímco v předproduktivní a produktivní složce obyvatel dojde k výraznému snížení počtu obyvatel, v poproduktivní složce je patrný její výrazný nárůst. Tento trend pouze potvrzuje celospolečenský jev, kterým je dlouhodobé stárnutí populace. Rovněž se potvrzuje vyšší počet doživších žen než mužů.

Graf 3 Věková pyramida SO ORP Týn nad Vltavou – prognóza stavu populace pro roky 2010, 2030



Zdroj: ČSÚ, bilance obyvatelstva, stav obyvatel vždy k 1.1.

## 1.1.2 Infrastruktura a životní prostředí

### 1.1.2.1 Bydlení

Bydlení je významnou složkou v rozvoji území, je určující pro rozvoj sídel a populační vývoj. Uspokojení potřeby bydlení je klíčovou funkcí samostatné působnosti obcí, jak ji definuje zákon o obcích č. 128/2000 Sb. v § 35, ve 2. odstavci. Dále v tomto zákoně v § 38 je obec povinna pečovat o zachování a rozvoj svého majetku.

Stěžejní oblastí je rozložení domovního fondu a jeho stáří, zejména pro plánování obnovy a nové výstavby domovního fondu.

Tabulka 9 SO ORP Týn nad Vltavou - SLDB 2011 - ukazatele podle vyhl. 500

Podíl neobydlených bytů z celkového počtu bytů (%)	Počet obydlených domů	Počet obydlených bytů	Podíl obydlených bytů v rodinných domech na obydlené byty celkem (%)	Podíl obydlených bytů postavených do roku 1919 (%)
22,8	2863	5182	55,0	9,8

Podíl obydlených bytů postavených v letech 1920 - 1970 (%)	Podíl obydlených bytů postavených v letech 1971 - 1980 (%)	Podíl obydlených bytů postavených v letech 1981 - 2000 (%)	Podíl obydlených bytů postavených v letech 2001 - 2011 (%)	Počet neobydlených bytů sloužících k rekreaci
27,9	21,3	31,3	8,3	621

Podíl obyvatel v obydlených bytech s vodovodem (%)	Podíl obyvatel v obydlených bytech s plynem zavedeným do bytu (%)	Podíl obyvatel v obydlených bytech s přípojem na kanalizační síť (%)	Počet obyvatel v obydlených bytech	Počet obyvatel v obydlených bytech s vodovodem
99,9	11,0	75,5	13 455	12 721

Počet obyvatel v obydlených bytech s plynem zavedeným do bytu	Počet obyvatel v obydlených bytech s přípojem na kanalizační síť
1 357	10 037

Zdroj: [https://www.czso.cz/csu/czso/csu\\_a\\_uzemne\\_analyticke\\_podklady](https://www.czso.cz/csu/czso/csu_a_uzemne_analyticke_podklady)

### Domovní fond

V Jihočeském kraji nebyl v letech 2001 - 11 patrný výraznější rozdíl v nárůstu bytových či rodinných domů. Celkově je zde vyšší nárůst bytových domů. Největší nárůst rodinných domů vykazují SO ORP Č. Budějovice, Trhové Sviny a Č. Krumlov. K nejnižšímu nárůstu došlo v SO ORP Milevsko a Dačice.

V rámci jednotlivých obcí SO ORP Týn nad Vltavou je situace různá. Výrazný městský charakter Týna nad Vltavou odlišuje centrum od ostatních obcí s tradičním venkovským uspořádáním. V Týně došlo k velkému zvýšení počtu obyvatel v důsledku výstavby Jaderné elektrárny Temelín a s tím souvisela výstavba sídliště Hlinky. Protikladem je osídlení všech ostatních obcí, od něhož se jen velmi málo odlišují Dolní Bukovsko a Neznašov (část obce Všemyslice), kde jsou zastoupeny i bytové domy (např. u Neznašova proběhla výstavba řadových bytových domů pro obyvatele vysídlených vesnic v souvislosti s výstavbou JE Temelín).

Na Vltavotýnsku má však převahu výstavba rodinných domů. Ve sledovaném období vzrostla o 5,2 %. V relativních hodnotách je nárůst nejvýznamnější v obcích Dolní Bukovsko (18,1 %), Všemyslice (13,5 %) a Temelín (10 %), zatímco k poklesu došlo v obci Dražič (- 20 %). V absolutních hodnotách dochází k nejrozsáhlejší výstavbě jak bytových, tak rodinných domů v obci Týn nad Vltavou. Je to ale dáno pouze velikostí města oproti ostatním obcím Vltavotýnska, protože jinak se Týn nad Vltavou spíše potýká s problémem nedostatku volných rozvojových ploch pro stavbu rodinných domů. Resp. v územním plánu jsou definované, ale z velké části jsou v soukromém vlastnictví a nejsou připravené pro následnou výstavbu. Poptávka po volných a nejlépe i zasiťovaných parcelách vhodných k výstavbě rodinných domů je vyšší než aktuální nabídka. Volné parcely jsou aktuálně především v areálu bývalých kasáren, ty však pro řadu obyvatel nejsou dostatečně atraktivní.

Problémem z hlediska dalšího rozvoje podmínek pro bydlení ve městě se v současnosti jeví nedostatek rozvojových ploch ve vlastnictví města, které by bylo možné využít pro rozvoj individuální výstavby (rodinných domů). Plochy vhodné pro výstavbu, které jsou na úrovni územního plánu definovány, jsou z velké části v soukromém vlastnictví a nejsou zainvestovány (připraveny pro následnou výstavbu).

Tabulka 10 Bytový fond v jednotlivých krajích

Kraj	Dokončené byty celkem 2001 - 2019 (vč. nástaveb a příšt., domů pro seniory aj.)	Kraj	Dokončené byty v rodinných domech 2001 - 2019	Kraj	Dokončené byty v bytových domech 2001 - 2019
Karlovarský	10 757	Karlovarský	5 866	Ústecký	1 935
Liberecký	19 386	Liberecký	10 802	Karlovarský	2 665
Ústecký	19 685	Praha	12 538	Moravskoslezský	3 747
Zlínský	24 718	Ústecký	12 683	Zlínský	4 350
Vysočina	26 135	Královéhradecký	14 552	Vysočina	4 484
Královéhradecký	26 666	Zlínský	14 640	Liberecký	4 995
Pardubický	27 019	Olomoucký	14 981	Královéhradecký	6 148
Olomoucký	28 982	Pardubický	15 897	Pardubický	6 255
Jihočeský	34 613	Vysočina	16 357	Jihočeský	7 511
Plzeňský	35 095	Plzeňský	17 712	Olomoucký	7 569
Moravskoslezský	43 303	Jihočeský	21 128	Plzeňský	9 955
Jihomoravský	76 002	Moravskoslezský	27 847	Středočeský	20 909
Praha	103 184	Jihomoravský	34 461	Jihomoravský	24 904
Středočeský	112 427	Středočeský	76 125	Praha	76 954

Zdroj: ČSÚ: <https://www.czso.cz/> - data pro mas

V roce 2019 byla v Jihočeském kraji zahájena výstavba 2 108 bytů, tedy o 169 bytů více než v předchozím roce. V kraji bylo dokončeno 2 229 bytů, což bylo o 516 bytů více než v roce 2018. Ve všech okresech Jihočeského kraje převládala zahájená i dokončená výstavba bytů v rodinných domech, pouze v okrese České Budějovice mírně převažovaly dokončené byty v bytových domech.

### Zahájené byty

V České republice byla v roce 2019 zahájena výstavba 38 677 bytů, což je o 16,8 % více než v roce předešlém. Meziročně se zvýšil počet zahájených bytů ve většině krajů ČR. Největší nárůst vykázal Liberecký kraj, kde se počet zahájených bytů oproti roku 2018 zdvojnásobil. Tento nárůst byl způsoben zejména zahájením téměř tisíce bytů v bytových domech. K meziročnímu poklesu došlo pouze v Plzeňském, Ústeckém a Královéhradeckém kraji.

V Jihočeském kraji byla v roce 2019 zahájena výstavba 2 108 bytů, přičemž meziroční nárůst činil 8,7 %. Zahájená bytová výstavba kraje tvořila 5,5 % celorepublikové výstavby, což kraj řadilo na 6. příčku v mezikrajském srovnání.

V rodinných domech v Jihočeském kraji bylo zahájeno 1 394 bytů (meziroční nárůst o 5,0 %). Významný nárůst o více než 75 % zaznamenala výstavba bytů v bytových domech, kde bylo zahájeno o 166 bytů více než v loňském roce. I přesto v kraji převažovaly zahájené byty v rodinných domech a z celkového počtu jich byly dvě třetiny.

Ve většině okresů Jihočeského kraje byl zaznamenán meziroční nárůst počtu zahájených bytů, nejvíce na Českokrumlovsku, kde jejich počet vzrostl meziročně o více než 60 %. Pouze v okresech Prachatice a Strakonice byla zahájená bytová výstavba nižší než v roce 2018. V roce 2019 se na celkovém počtu zahájených bytů v kraji podílel zejména okres České Budějovice (35,7 %), více než 10% podíl zahájené výstavby v kraji byl zaznamenán také v okresech Tábor (17,8 %), Jindřichův Hradec (12,9 %) a Český Krumlov (10,2 %).

Téměř ve všech okresech Jihočeského kraje tvořily zahájené byty v rodinných domech více než 60 %, na Strakonicku podíl bytů v rodinných domech přesáhl dokonce 95 %. Pouze v okrese České Budějovice podíl těchto bytů klesl pod 54 % zejména kvůli zahájení 229 bytů v bytových domech. Meziročně se započatá výstavba bytů v rodinných domech snížila pouze v okresech České Budějovice a Strakonice. Stavba bytů v domovech – penziencech a domovech pro seniory byla v roce 2019 zahájena pouze v okrese Jindřichův Hradec (9 %).

### Dokončené byty

V České republice bylo v roce 2019 dokončeno 36 422 bytů a proti předchozímu roku se dokončená bytová výstavba zvýšila o 7,6 %. Meziročně se zvýšil počet dokončených bytů téměř ve všech krajích, nejvíce v Karlovarském (+ 40,2 %). Pokles počtu dokončených bytů oproti roku 2018 byl zaznamenán v krajích Libereckém, Moravskoslezském a Středočeském.

Jihočeský kraj v roce 2019 uvedl 2 229 dokončených bytů, jeho podíl na dokončené výstavbě v ČR činil 6,1 % a mezi kraji obsadil šesté místo. Meziročně bylo v kraji dokončeno o 30,1 % bytů více (+516), což v mezikrajském srovnání znamenalo druhý nejvyšší nárůst.

V jižních Čechách bylo dokončeno 1 331 bytů v rodinných domech, přičemž meziroční nárůst byl zanedbatelný (+0,2 %). Naopak výrazně stoupl počet dokončených bytů v bytových domech, meziročně

bylo dokončeno o 565 bytů více (+258,0 %). I přes tento nárůst převažovaly v kraji dokončené byty v rodinných domech a jejich podíl na celkové dokončené výstavbě činil téměř 60 %.

Ve čtyřech okresech kraje byl zaznamenán nárůst počtu dokončených bytů, přičemž na Českobudějovicku a Tábořsku přesáhl 40% hranici. Nejvýraznější pokles uvedl okres Písek, kde oproti roku 2018 došlo k propadu u dokončené výstavby o více než 40 %.

Na počtu dokončených bytů v kraji se více než z poloviny podílel okres České Budějovice (53,9 %), více než 10% podíl uvedly ještě okresy Jindřichův Hradec (11,5 %) a Tábor (10,3 %). Nejmenší podíl na dokončené výstavbě v kraji byl zaznamenán v okrese Písek (3,8 %).

Podíl dokončených bytů v rodinných domech ve většině okresů přesáhl dvě třetiny, přičemž nejvyšší byl na Písecku, kde téměř všechny dokončené byty spadaly do této kategorie. Jedinou výjimkou byl okres České Budějovice, kde dokončené byty v rodinných domech nedosáhly ani 47 %.

Zdroj: <https://www.czso.cz/csu/xc/bytova-vystavba-v-jihoceskem-kraji-v-roce-2019>  
[https://www.czso.cz/csu/czso/data\\_pro\\_mistni\\_akcni\\_skupiny\\_mas](https://www.czso.cz/csu/czso/data_pro_mistni_akcni_skupiny_mas)

**Tabulka 11 Dokončené byty v SO ORP Týn nad Vltavou v období let 2001 - 2019**

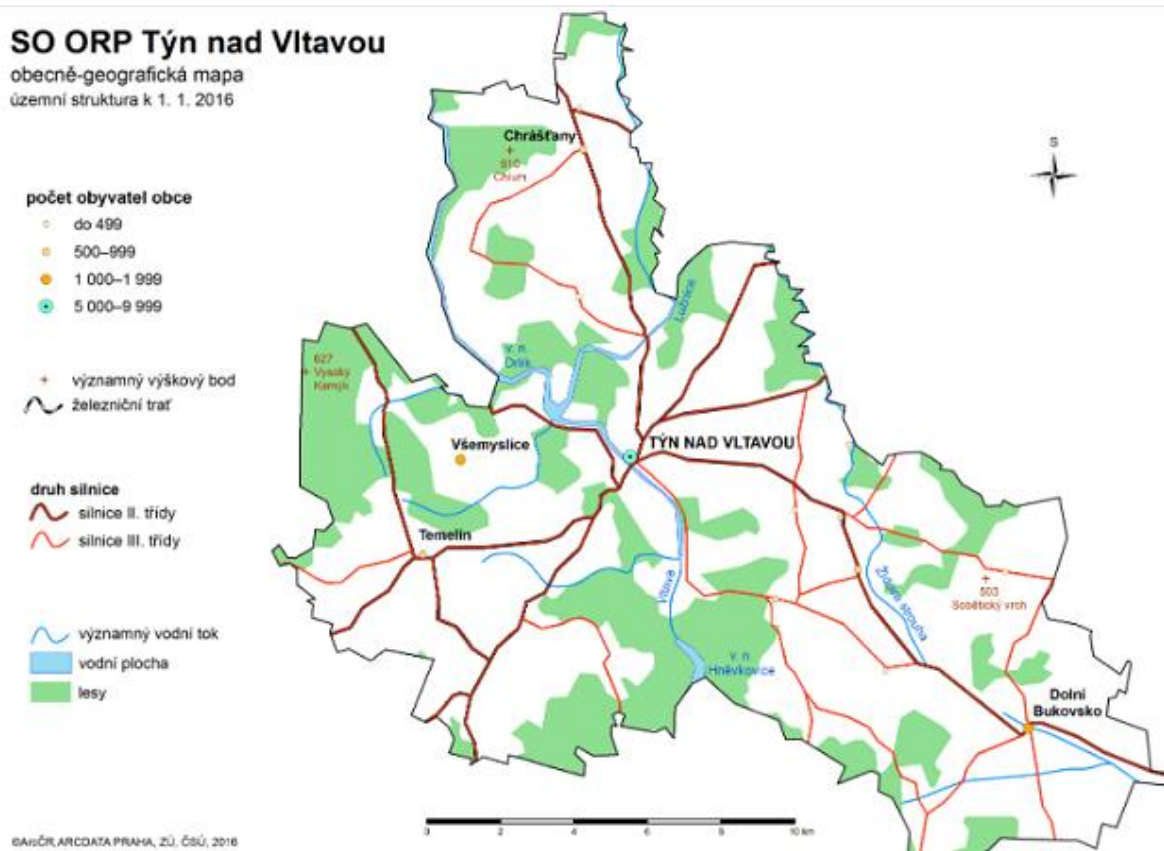
Obec	Dokončené byty celkem 2001 - 2019 (vč. nástaveb a přístaveb domů pro seniory aj.)	Dokončené byty v rodinných domech 2001 - 2019	Dokončené byty v bytových domech 2001 - 2019
Hosty	0	0	0
Hartmanice	0	0	0
Horní Kněžeklady	0	0	0
Bečice	1	1	0
Dobšice	1	1	0
Dolní Bukovsko	17	17	0
Chrástany	6	6	0
Temelín	2	2	0
Týn nad Vltavou	48	28	0
Všemyšlice	12	12	0
Žimutice	6	6	0
Dražič	2	2	0
Modrá Hůrka	0	0	0
Čenkov u Bechyně	0	0	0
<b>Celkem SO ORP Týn nad Vltavou</b>	<b>95</b>	<b>75</b>	<b>0</b>

Zdroj: [https://www.czso.cz/csu/czso/data\\_pro\\_mistni\\_akcni\\_skupiny\\_mas](https://www.czso.cz/csu/czso/data_pro_mistni_akcni_skupiny_mas)



## 1.1.2.2 Dopravní infrastruktura

Obrázek 1 Dopravní infrastruktura Vltavotýnska



Zdroj: [https://www.czso.cz/documents/11256/44591135/3115\\_tyn\\_n\\_vlt.png/6229bd17-31cf-4d5d-807c-5c54f9177589?version=1.3&t=1492582484923](https://www.czso.cz/documents/11256/44591135/3115_tyn_n_vlt.png/6229bd17-31cf-4d5d-807c-5c54f9177589?version=1.3&t=1492582484923)

Východiskem pro hodnocení dopravní infrastruktury ve správním území obce s rozšířenou působností Týn nad Vltavou je řada materiálů a dokumentů, především Zásady územního rozvoje Jihočeského kraje 2011, Politika územního rozvoje ČR 2008 a Datový model Územně analytických podkladů ORP Týn nad Vltavou 2012.

Vltavotýnsko má relativně vysokou hustotu silniční sítě, ale územím neprochází žádná dálnice, rychlostní komunikace ani silnice I. třídy. Na část území zasahuje železnice, která končí v Týně nad Vltavou. V roce 2013 však byla na této trati zrušena osobní přeprava.

Město Týn nad Vltavou má poměrně dobrou dopravní dostupnost, zejména silniční dopravou. To je dáno i polohou města v rámci Jihočeského kraje. Dopravní prostupnost města je v zásadě rovněž kapacitně dostatečná, problémem v tomto ohledu je pouze hlavní průtahová komunikace II/105 s vedením přes jediné stávající přemostění Vltavy.

Dopravní zátěž ve městě by mohla být v budoucnu řešena přeložkou komunikace II/105 včetně nového přemostění Vltavy a napojením na komunikace II/147, II/159 a II/105.

Město Týn nad Vltavou nemá silniční obchvat (ten by nutně vyžadoval i řešení dalšího přemostění řeky). Stávající Národní technická památka (železný most) je využívána pouze pro bezmotorovou dopravu. Vliv na budoucí dopravní zatížení komunikací ve městě a okolí může mít zvažovaná přístavba JE Temelín. Na druhé straně by realizace dostavy JE Temelín pravděpodobně znamenala mimo jiné i

přípravu řady investic do modernizací stávající silniční sítě i rozvoje nových komunikací, což by mohlo mít socioekonomický dopad na rozvoj města.

Bezpečnost dopravy ve městě nevykazuje ve srovnání s obdobnými městy zásadní nedostatky. Jsou však místa, kde existují rezervy z hlediska bezpečnosti dopravy (nedostatečná vybavenost přechodů pro chodce – např. u místních škol, dosud nedokončené či nerealizované záměry rozvoje cyklistické infrastruktury, nebezpečná či nepřehledná křižení komunikací – viz dále). V oblasti dopravy nemá město koncepční / strategický dokument (dopravní studii). Existují pouze dílčí studie (např. pro komplexní řešení dopravní situace a vztahů na vltavotýnských sídlištích). Absence koncepčního řešení (plánu / generelu) bezpečné dopravy může představovat riziko např. v souvislosti s rozvojem bydlení v přidružených obcích, kde je nutnost zajistit zejména adekvátní bezpečný pohyb pěších (cesta do škol, zaměstnání, na zastávky veřejné hromadné dopravy, k objektům občanské vybavenosti apod.), přičemž tato bezpečná vedení pěší dopravy v některých lokalitách chybí (např. Nuzice, Koloděje nad Lužnicí).

*Zdroj: STRATEGICKÝ PLÁN ROZVOJE MĚSTA TÝN NAD VLTAVOU NA ROKY 2016–2022, Schváleno Zastupitelstvem města Týn nad Vltavou dne 26. 11. 2015 usnesením č. 138/2015*

### Silniční doprava

K dopravní obsluze území, zajišťované silničními vozidly, jinými vozidly splňujícími technické podmínky provozu na pozemních komunikacích, cyklisty a chodci, slouží síť pozemních komunikací. Tyto se ve smyslu legislativní úpravy dělí na dálnice a silnice I. třídy (v majetku ČR), silnice II. a III. třídy (v majetku krajů), místní komunikace I., II., III. a IV. třídy (v majetku jednotlivých obcí) a účelové komunikace (v majetku právnických nebo fyzických osob).

Územím Vltavotýnska neprochází trasa žádné dálnice, rychlostní komunikace ani silnice I. třídy. Základní kostru tvoří silnice II. třídy, na kterou jsou napojeny silnice III. třídy a místní a účelové komunikace. Silniční síť se na území Vltavotýnska paprskovitě rozbíhá z města Týn nad Vltavou a zajišťuje napojení mikroregionu na nadřazenou silniční síť. Hlavním problémem silniční sítě jsou nevyhovující dopravně-technické parametry (např. silnice II/159 ve směru na Neznašov), s řadou dopravních závad (např. na silnici II/105 ve směru od Týna nad Vltavou přes Koloděje nad Lužnicí) a v řadě obcí i absencí obchvatů (např. na silnici II/147 jsou závadné průtahy obcemi Bečice, Žimutice a Dolní Bukovsko vč. místní části Bzí). Přestože v minulých letech proběhla rekonstrukce na řadě úseků, podstatná část silniční sítě vyžaduje rekonstrukci a modernizaci.

Základní skelet dopravní dostupnosti města je tvořen zejména silnicemi II. a III. třídy. Po dobudování dálnice D3 jsou dále uvedené silnice II/147 a II/159 zamýšleny jako hlavní silniční spojnice v této oblasti.

#### **II/105 (České Budějovice – Týn nad Vltavou – Milevsko – Sedlčany – Praha)**

Jedná se o hlavní průtahovou komunikaci města, která současně zajišťuje napojení Týna nad Vltavou na krajské město. Jedná se také o dopravně nejzatíženější komunikaci. Silnice II/105 je zatížena směrem severně od města necelými 2,5 tisíci vozidel/den, směrem na Č. Budějovice (jižně od křižovatky se silnicí II/141 u Záluží) téměř 6 tisíci vozidel/den, což představuje vyšší průměr na síti silnic I. třídy v podmínkách Jihočeského kraje. Na průtahu Týnem nad Vltavou dosahuje intenzita dopravy až 11 tisíc vozidel/den. Do budoucna by intenzita dopravy na centrálním úseku průtahu – na mostě přes Vltavu – měla vzrůst na cca 15 tisíc vozidel/den (což se přibližuje k hodnotě naplnění kapacity stávajícího dvoupruhu). Komunikace vykazuje nedostatky (např. nedostatečné poloměry směrových i výškových oblouků s nedostatečnými rozhledovými poměry). Nejzávadnějšími úseky jsou průtah lokalitou Cihelny, serpentiny u židovského hřbitova za Kolodějem nad Lužnicí a lesní úsek za Vesci (na přechodu vodoteče). Bodové dopravní závady vykazuje trasa i na průtahu místní částí Koloděje nad Lužnicí (zejména v úseku mezi sýpkou a bývalým hotelem a na pravém předmostí).

### **II/122 (Netolice – Týn nad Vltavou – Bechyně)**

Komunikace je vedena severojižním směrem od Týna nad Vltavou přes místní části Netěchovice a Nuzice. Dopravní návrh územního plánu Týna nad Vltavou předkládá návrh přeložek vedených mimo zastavěná území obou místních částí; v Nuzicích východně od obce, v Netěchovicích západně od obce. Silnice by měla být upravena v celé délce průtahu řešeným územím města do homogenních parametrů šířkové kategorie S 9.5/70.

### **II/141 (Týn nad Vltavou – Vodňany)**

Na území Týna nad Vltavou má vozovka šířku cca 6 m a trasu v podstatě bez dopravních závad. V tomto úseku je v předloženém návrhu územně stabilizována. Měla by být upravena do homogenních parametrů šířkové kategorie S 9.5/70. Problémovým místem v návaznosti na tuto komunikaci je její napojení na silnici II/105, kde je nepřehledná křižovatka.

### **II/147 (Týn nad Vltavou – Veselí nad Lužnicí – Kardašova Řečice)**

Závadné na této komunikaci jsou zejména průtahy obcemi. Územní plány Bečic, Žimutic a Dolního Bukovska (včetně místní části Bzí) proto počítají s přeložkou vedenou mimo tyto obce. Silnice by měla být upravena do homogenních parametrů šířkové kategorie S 7.5/60.

### **II/159 (Písek – Týn nad Vltavou – Dráčov – silnice I/3)**

Silnice je ve směru od Neznašova zatížena cca 2,5 tisíci vozidel/den, východně od Týna cca 1,6 tisíci vozidel/den, což představuje vyšší průměr na síti silnic II. třídy v podmínkách jihočeského regionu. Úsek na průtahu západně z Týna nad Vltavou do Neznašova byl do stávajících parametrů upraven v šedesátých letech v rámci výstavby vodního díla Orlík. Tehdejší parametry úpravy neodpovídají dnešním návrhovým prvkům. V řešeném území se to týká především úseku kolem areálu ČSAD Jihotrans a.s., kde jsou velmi nevyhovující rozhledové poměry.

### **Do města zasahují dále následující silnice III. třídy:**

- III/0235 Týn nad Vltavou – Hněvkovice na levém břehu Vltavy
- III/1471 křižovatka s II/147 – Předčice
- III/1472 Týn nad Vltavou – Břehy – Hněvkovice na pravém břehu Vltavy – Kostelec – Hluboká n. Vlt.
- III/10563 křižovatka s II/105 – Vesce
- III/10564 Koloděje nad Lužnicí – Hosty
- III/12219 Týn nad Vltavou – Bohunice – křiž. s II/141
- III/12220 Hněvkovice na pravém břehu Vltavy – přehrada

*Zdroj: STRATEGICKÝ PLÁN ROZVOJE MĚSTA TÝN NAD VLTAVOU NA ROKY 2016–2022, Schváleno Zastupitelstvem města Týn nad Vltavou dne 26.11.2015 usnesením č. 138/2015*

### **SO ORP Týn nad Vltavou**

SO ORP Týn nad Vltavou má relativně vysokou hustotu silniční sítě, ale územím neprochází žádná dálnice, rychlostní komunikace ani silnice I. třídy. Na část území zasahuje železnice, končí v obci Týn nad Vltavou. Problémem v některých obcích jsou průtahy silnic obcemi a nedodržování rychlostních limitů. Základní kostru, tvořenou silnicemi II. třídy, doplňují silnice III. třídy.

Tabulka 12 Přehled délky silnic II. a III. tříd na území SO ORP Týn nad Vltavou

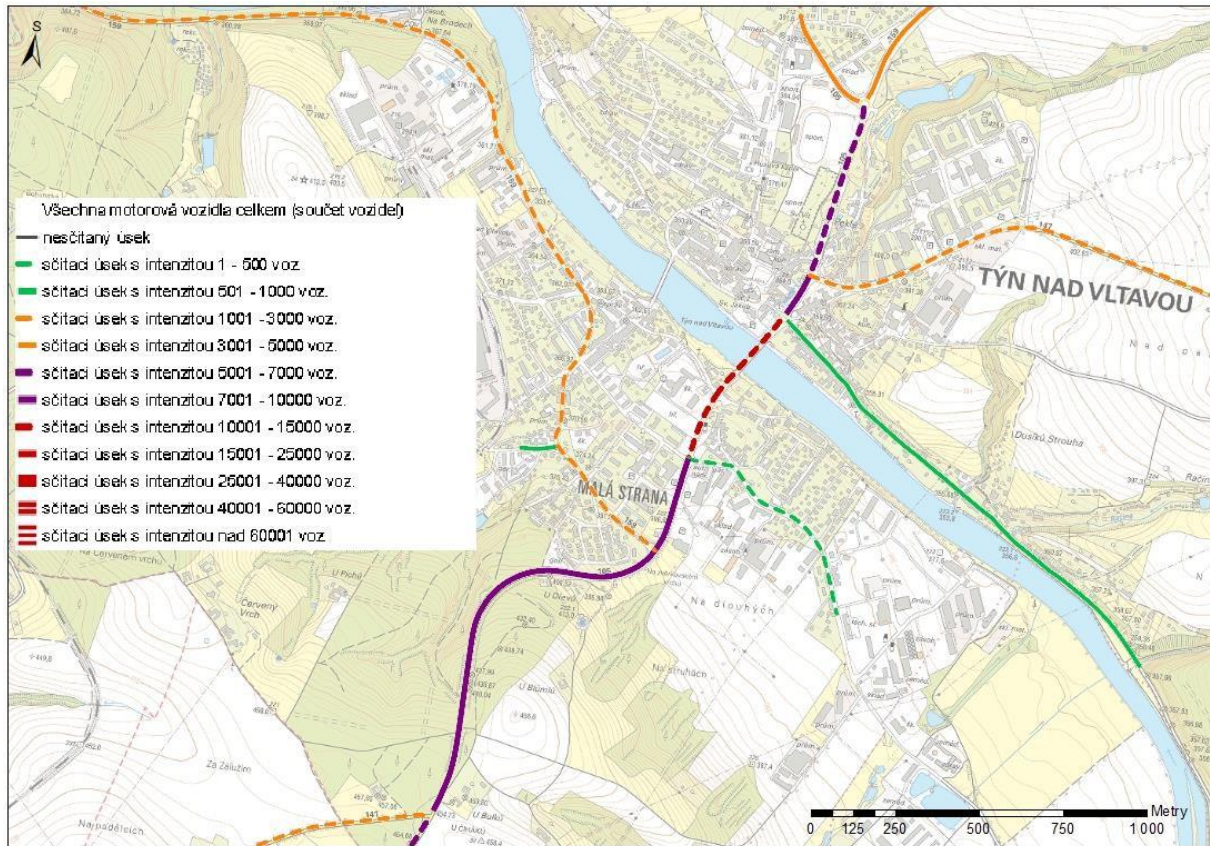
Obec	Silnice II. třídy (km)	Silnice III. třídy (km)
Bečice	1,68	3,7
Čenkov u Bechyně		1,08
Dobšice	1,41	3,52
Dolní Bukovsko	7,86	18,31
Dražič	3,66	5,88
Hartmanice		5,66
Horní Kněžeklady	0,63	8,1
Hosty		6,32
Chrástřany	4,59	11,7
Modrá Hůrka	0,36	2,93
Temelín	22,08	15,61
Týn nad Vltavou	24,86	11,96
Všemyslice	8,4	11,33
Žimutice	3,69	19,23
<b>SO ORP celkem</b>	<b>79,22</b>	<b>125,32</b>

Zdroj: [https://www.tnv.cz/assets/File.ashx?id\\_org=17212&id\\_dokumenty=6010](https://www.tnv.cz/assets/File.ashx?id_org=17212&id_dokumenty=6010)

Silniční síť se na území SO ORP Týn nad Vltavou paprskovitě rozbíhá ze sídla ORP a zajišťuje napojení ORP i řešeného území na nadřazenou silniční síť. Silnice II. třídy, doplněné silnicemi III. třídy, zajišťují pro obce na sledovaném území dostupnost SO ORP Týn nad Vltavou a prostřednictvím nadřazené komunikační sítě i dalších významných sídel a krajského města České Budějovice. Hlavním problémem jsou však jejich nevyhovující dopravně-technické parametry, s řadou dopravních závad a v řadě obcí i absencí obchvatů. Přestože v minulých letech proběhla rekonstrukce na řadě úseků, podstatná část silniční sítě vyžaduje rekonstrukci a modernizaci.

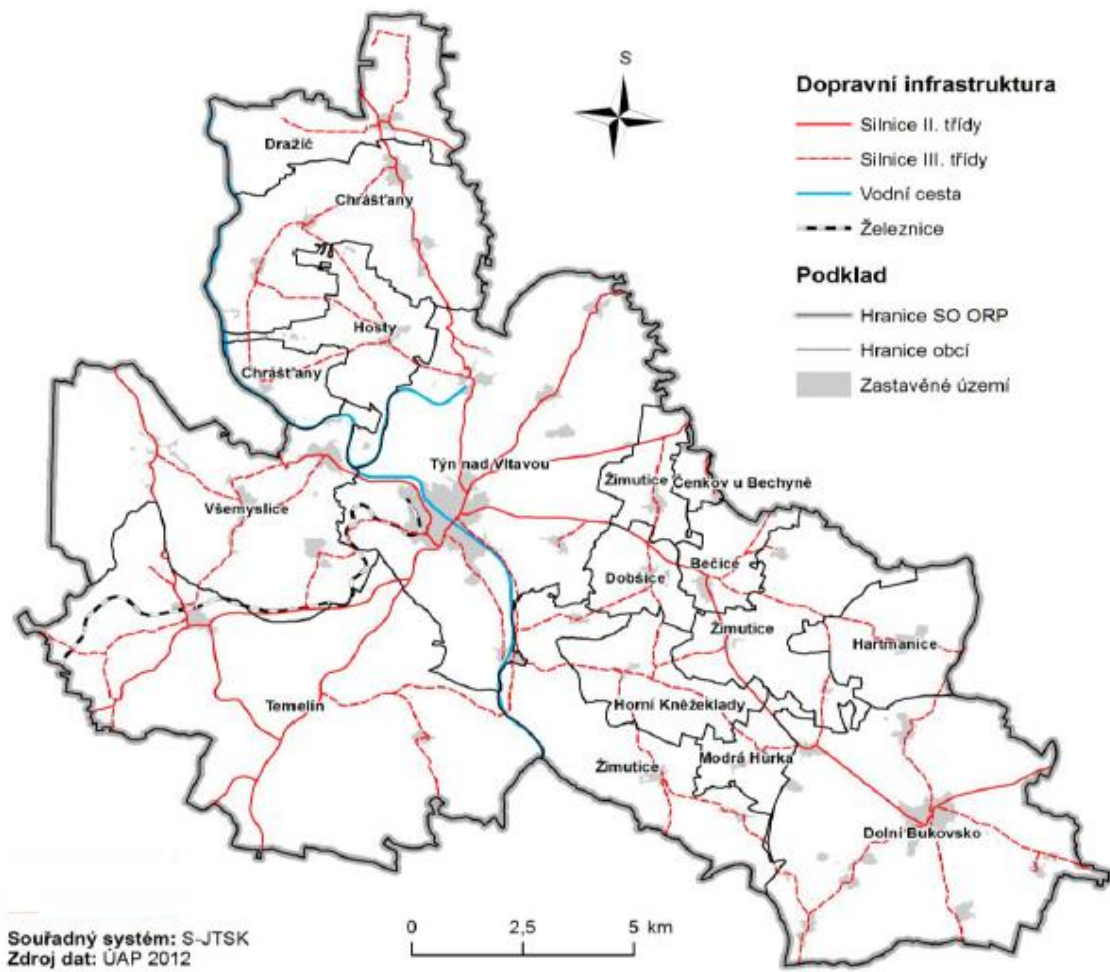
Dle Sčítání dopravy 2016 provedené Ředitelstvím silnic a dálnic ČR, není vysoká intenzita ve SO ORP Týn nad Vltavou problémem. Největší intenzita dopravy je dle Sčítání dopravy 2016 na silnici II/105 mezi městy Týn nad Vltavou a České Budějovice. Na malém úseku ve městě Týn nad Vltavou (most přes řeku Vltavu) činí intenzita dopravy (roční průměr denních intenzit dopravy) 13 400 vozidel za den. Nejvyšší dopravní intenzity ve městě Týn nad Vltavou znázorňuje obrázek 5.

Obrázek 2 Dopravní intenzita v obci Týn nad Vltavou



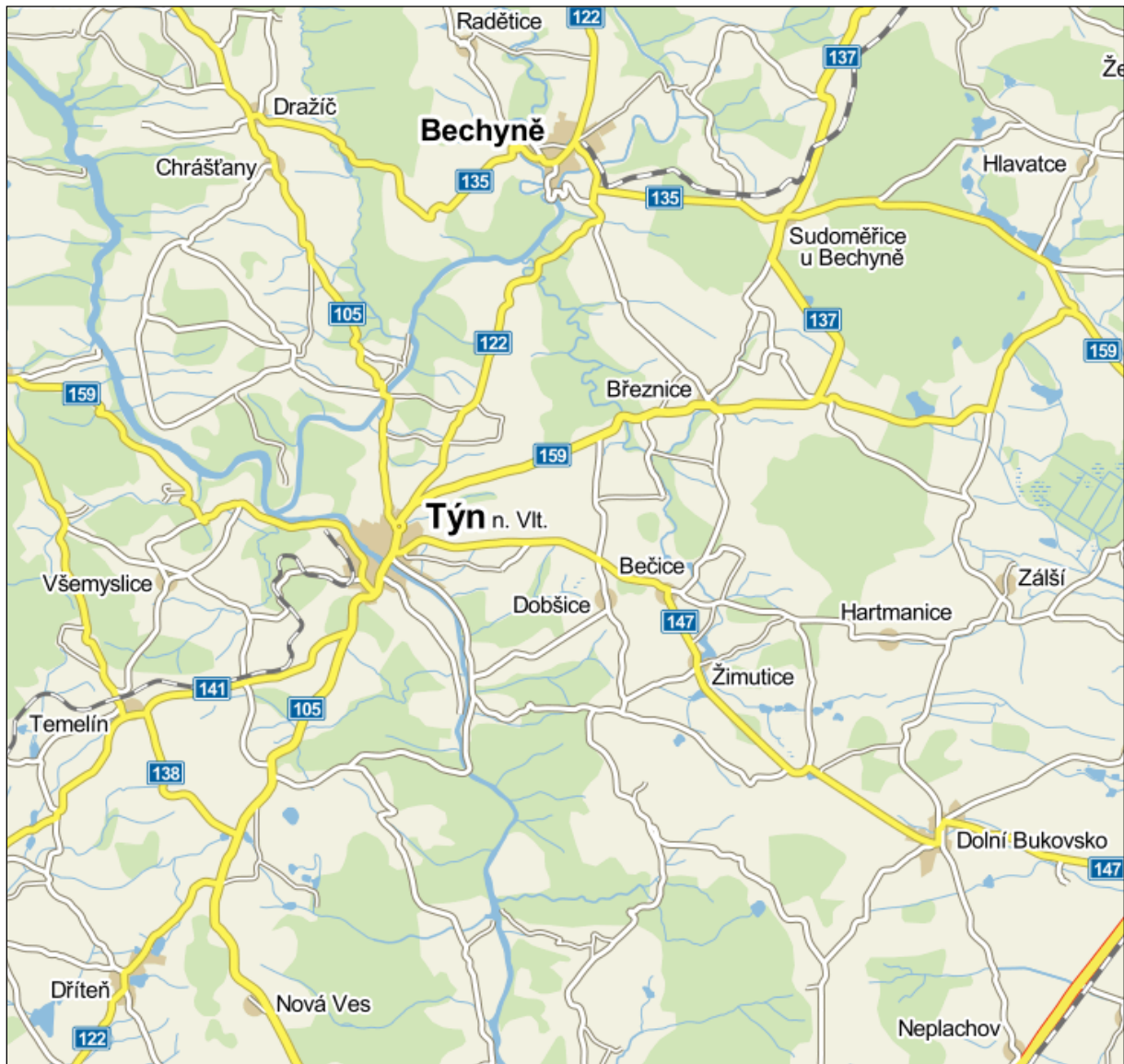
Zdroj: [www.tnv.cz](http://www.tnv.cz), 5. ÚPLNÁ AKTUALIZACE ÚZEMNĚ ANALYTICKÝCH PODKLADŮ ORP TÝN NAD VLTAVOU

Obrázek 3 Dopravní infrastruktura ORP Týn nad Vltavou



Zdroj: Rozbor udržitelného rozvoje území pro správní obvod obce s rozšířenou působností Týn nad Vltavou – AKTUALIZACE 2012, Část A – Podklady pro RURÚ

Obrázek 4 Mapa dopravní infrastruktury na území SO ORP Týn nad Vltavou – silnice II. třídy



Zdroj: [www.mapy.cz](http://www.mapy.cz)

Po dobudování dálnice D3 jsou silnice II/147 a II/159 zamýšleny jako hlavní silniční spojnice v této oblasti.

### Železniční doprava

Železniční síť na území mikroregionu Vltavotýnsko tvoří jediná regionální neelektrifikovaná železniční trať č. 192 Týn nad Vltavou – Čičenice. Její trasa na řešeném území probíhá katastrálním územím obcí Týn nad Vltavou, Zvěrkovice, Bohunice, Temelín a Lhota pod Horami. Délky železniční trati v ORP Týn nad Vltavou je 13,3 km. Od 15. 12. 2013 byl provoz na výše zmiňované trati zrušen z hlediska neekonomického provozu osobní dopravy na železnici a železniční spoje jsou v současnosti nahrazeny linkovými autobusy.

## Hromadná doprava

K veřejné dopravě na území Vltavotýnska slouží zejména autobusová linková doprava. V žádné obci není zavedena hromadná doprava. Pouze ve městě Týn nad Vltavou funguje vnitřní autobusová doprava, která využívá pravidelných autobusových linek.

Autobusová doprava je nosným dopravním oborem v hromadné dopravě osob. Autobusová doprava je dominantním druhem veřejné dopravy v ORP Týn nad Vltavou. Z převážné části je zajišťována regionálním přepravcem ČSAD Jihotrans, a.s. Dopravní obslužnost je na odpovídající úrovni, problémy s větší frekvencí spojů mají menší obce, zejména Čenkov u Bechyně (žáci do škol, senioři za občanskou vybaveností do Týna nad Vltavou)

*Zdroj: <https://www.smocr.cz/shared/clanky/5417/T%C3%BDn%20nad%20Vltavou.pdf>, Strategie území správního obvodu ORP Týn nad Vltavou*

Pro určité cílové skupiny návštěvníků může být problémem i fakt, že autobusové nádraží ve městě je o víkendech a večer bez obsluhy (snižuje se možnost ovlivňovat směřování návštěvníka – platí zejména pro zahraniční turisty) či, že v okolí autobusového nádraží a v okolí supermarketů chybí sociální vybavenost (WC). Turistické autobusy mohou parkovat pouze na parkovišti pod kostelem (vjezd z ulice Puchmayerova).

Ve veřejné hromadné dopravě má dominantní zastoupení dopravní obslužnost zajišťovaná veřejnou linkovou osobní dopravou autobusy. Týn nad Vltavou má přímé autobusové spojení se všemi okolními bývalými okresními městy (České Budějovice, Tábor, Písek) a také s největšími českými městy (Praha, Brno s přestupem v Táboře). S ohledem na dokončení výstavby dálnice D3 a zajištění železničního spojení směrem na Prahu a Brno je potřeba v budoucnu věnovat pozornost rovněž problematice zlepšování dopravní dostupnosti z a do Veselí nad Lužnicí.

Autobusová doprava v mikroregionu je provozována dvaceti linkami v rozsahu provozu 178 spojů denně. Z tohoto počtu 157 spojů v Týně nad Vltavou končí či začíná, 21 spojů Týnem prochází. Nejvíce spojů (59) je vedeno po silnici II/105 na České Budějovice (je zde však částečně problém s časováním spojů v případě dojížděky do zaměstnání do krajského města v brzkých ranních hodinách či v případě návratu z Č. Budějovic po 19. hodině). Početné spoje vedou dále po silnici II/122 na Bechyni a dále po silnici II/159 na Neznašov, po silnici II/105 na Koloděje nad Lužnicí, po silnici III/1472 přes Podskalí na Hněvkovice na pravém břehu. 9 spojů je vedeno směrem na Hněvkovice na levém břehu (III/0235), po osmi spojích po silnici II/159 na Březnici a Hodětín a po II/141 na Temelín. Sedm spojů vede po II/147 na Dobšice a po III/12219 na Bohunice, 5 spojů po místní komunikaci na Předčice. V souvislosti s rozvojem turistiky je problémem, že autobusové nádraží je v pozdějších hodinách a o víkendech neobslouženo. Nádraží také není dostatečně vybaveno turistickým mobiliářem (např. informační tabule).

Vnitřní autobusová doprava v Týně nad Vltavou zajišťuje Městskou hromadnou dopravu společnost ČSAD Jihotrans a.s. a ČEZ – ETE. 4 linky – 1. Týn n. Vlt. aut. nádraží – přes Polikliniku a zpět, 2. Týn n. Vlt. autobusové nádraží – přes Stavokonstrukce a zpět, 3. Hněvkovice – přes Čihovice, Podskalí a zpět, 4. Týn n. Vlt. Bohunická ul. – přes Orlickou ul., autobusové nádraží Týn nad Vltavou a zpět.

Problémem je např. nedostatečný navigační a informační systém ve městě (např. chybějící navigace a plán města u autobusového nádraží).



Plánovanou aktivitou (Specifický cíl opatření: Připravit území průmyslové zóny nad autobusovým nádražím a podpořit její využití pro následný rozvoj podnikatelských aktivit a tvorbu pracovních míst). Opatření je zaměřeno na aktivity, které povedou k postupné přípravě, zainvestování a následnému využití průmyslové zóny nad autobusovým nádražím pro podnikatelské účely. Součástí opatření (ve vazbě na další aktivity v prioritě zaměřené na dopravu) je rovněž optimalizace dopravní dostupnosti podnikatelské zóny. Zprostředkovaným cílem pak je podpoření tvorby nových stálých pracovních míst pro obyvatele města a spádového území, které by měly v provozech situovaných v podnikatelské zóně vznikat.

*Zdroj: STRATEGICKÝ PLÁN ROZVOJE MĚSTA TÝN NAD VLTAVOU NA ROKY 2016 – 2022, Schváleno Zastupitelstvem města Týn nad Vltavou dne 26. 11. 2015 usnesením č. 138/2015, file:///C:/Users/uzivatel/Desktop/STRATEGIE%202021/SPRM%20TNV%20-%209.2.2016%20(FINAL).pdf*

Silné přepravní vztahy v okolí Českých Budějovic představují příměstské spojení ze sousedních obcí (Hluboká nad Vltavou, Dobrá Voda, Srubec, Litvínovice,...) a spojení z větších sídel v okruhu cca 30 km od města (Týn nad Vltavou, Velešín, Trhové Sviny,...). Obvykle se jedná o zatížení zejména do Českých Budějovic, kromě Hluboké nad Vltavou zde není další vyjížďkový směr z Českých Budějovic.

Je velmi těžké zajistit spojení do malých obcí v pravidelném hodinovém taktu, který by byl po celý den ekonomicky neúnosný, spojení do malých obcí mimo páteřní autobusové linky a železnici je vhodné zajistit účelovými spoji, které zohlední místní potřeby obyvatel a zároveň budou mít v uzlech návaznosti na páteřní systém veřejné dopravy. Například spojení Bechyně - Týn nad Vltavou – České Budějovice může být v základu řešeno hodinovým intervalem na páteřní autobusové lince (s možným posílením ve špičce v úseku Týn nad Vltavou – České Budějovice), zatímco spojení do Týna nad Vltavou z okolních obcí (Dražič, Bělčice, Albrechtice nad Vltavou...) může být řešeno účelovými spoji. Tyto spoje je pak následně vhodné v Týně nad Vltavou navázat tak, aby kromě dosažení lokálního cíle (např. začátek vyučování v Týně) byla možnost přestoupit (do 5/10 minut) na páteřní směr a dosáhnout tak rychle krajského města několikrát denně.

*Zdroj: Plán dopravní obslužnosti území Jihočeského kraje 2017 - 2021 s výhledem do roku 2030; České Budějovice, prosinec 2016, <http://www.jikord.cz/web-data/JIKORD/dopravni-obslužnost-regionu/05-plan-dopravni-obslužnosti-uzemi-jihoceskeho-kraje-2017-2021-s-vyhledem-do-roku-2030-finalni-verze.pdf#page=11&zoom=100,90,94>*

### **Letecká doprava**

Na Vltavotýnsku se nenachází žádné letiště. Do jižní části území zasahuje ochranné pásmo mezinárodního neveřejného letiště Hosín u Českých Budějovic.

### **Vodní doprava**

SO ORP Týn nad Vltavou

Na území mikroregionu zasahují významná vodní díla (Hněvkovice, Orlík a Kořensko), která umožňují lodní dopravu po Vltavě, víceméně turisticky zaměřené plavby.

V souvislosti se splavněním části toku řeky Vltavy se do budoucna počítá s větším rozvojem potenciálu, který nabízí právě vodní nádrže a řeky Vltava a Lužnice.

Na území Jihočeského kraje se dle zákona 114/95 Sb. nachází sledovaná dopravně významná vodní cesta Vltava, která je větví Labe (magistrály E20). Vodní toky spravuje Povodí Vltavy s. p., závod – Horní Vltava se sídlem v Českých Budějovicích.

Na řece Vltavě jsou na území Vltavotýnska vybudovány dvě vodní nádrže, Hněvkovice a Kořensko, které jsou nejnovějšími stupni vltavské kaskády. Byly vybudovány v letech 1986 - 91 za účelem zabezpečení dodávky technologické vody pro jadernou elektrárnu Temelín. Dále jsou tyto vodní díla využívány k energetickým a rekreačním účelům, vodním sportům a sportovnímu rybolovu. Do regionu též zasahuje vzdutí vodní nádrže Orlík, která je objemem zadržené vody největší v republice.

V dlouhodobém plánu je splavnění Vltavy pro lodní dopravu, aktuálně probíhá dokončení splavnění úseku mezi Č. Budějovicemi a Týnem nad Vltavou. Na Vltavotýnsku je cílem obnovit splavnost Vltavy mezi zdrží VD Hněvkovice a Týnem nad Vltavou pro rekreační plavbu. Dnes je možné doplnout z Orlické přehrady pouze do Týna nad Vltavou. Po dokončení spojí nově splavněný úsek Vodní dílo Orlík s Vodním dílem Hněvkovice a umožní tak plavbu z Českých Budějovic až k přehradní hrázi Orlík. Realizací projektu splavnění Vltavy bude zajištěno propojení na nádrž vodního díla Orlík, což výrazně zvýší její rekreační možnosti a případně i lokální nákladní přepravu.

Stavba byla zahájena v roce 2009 a to vystrojením plavební komory Vodního díla Hněvkovice se spádem 15 m včetně stavebních úprav. Původní výstavba VD Hněvkovice totiž obsahovala pouze hrubou stavbu plavební komory bez vystrojení technologickou částí. Dalším bodem je zajištění plavební hloubky 1,6 m ve zdrži jezu Hněvkovice prohrábkou dna v délce 400 m. Požadovaná hloubka bude zajištěna lokální prohrábkou dna koryta vodního toku v koncovém úseku zdrže jezu Hněvkovice. Součástí stavby je i instalace plavebního značení kilometráže vltavské vodní cesty. Třetím bodem výstavby je modernizace jezu Hněvkovice a vybudování plavební komory u tohoto jezu se spádem 2 m. Posledním bodem je řešení nevyhovující podjezdové výšky mostu pro pěší v Týně nad Vltavou. Podjezdová výška mostu nedosahuje požadovaných 5,25 m. Existuje několik variant řešení, ale definitivní řešení tohoto problému zatím stále není jasné.

Na řece Vltavě je zajištěna lodní doprava a turisté se mohou projet například na Kořensko, nebo Orlík nad Vltavou. Řeka Vltava nabízí také možnosti rybaření, jak rekreační, tak sportovní a příznivá je také pro nadšence vodních sportů.

*Zdroj: <https://www.smocr.cz/shared/clanky/5417/T%C3%BDn%20nad%20Vltavou.pdf>, Strategie území správního obvodu ORP Týn nad Vltavou*

Typickými návštěvníky Vltavotýnska v turistické sezóně jsou rodiny s dětmi zejména z České republiky, které přijely na vícedenní pobyt za účelem poznávání památek, sportem a rekreací. Častými návštěvníky mikroregionu jsou i rybáři, kteří využívají příznivých podmínek řek Lužnice a Vltavy pro rybaření. Každoročně se zvyšuje podíl cykloturistů, někteří regionem pouze projíždějí při poznávání jižních Čech. Mezi zahraničními návštěvníky převládají turisté z Nizozemí, Rakouska a Německa. Do budoucna lze jistě očekávat potenciál i na straně turistů, kteří budou využívat lodní turistickou plavbu po Vltavě. Je však potřebné doplnit, že turistické využití řeky musí probíhat v citlivých mezích, s ohledem na zájmy ochrany přírody (např. znečištění vodních toků), ale např. i riziko povodní.

Vltava je v souladu se zákonem tzv. užívanou vodní cestou (E20-06 mezinárodní klasifikace), technické podmínky však její plnou splavnost neumožňují (bariérou je např. most v Týně nad Vltavou). Splavnění řeky Vltavy z Týna nad Vltavou do Českých Budějovic je ve fázi realizace. Ve městě však chybí vybavenost pro výhledovou lodní rekreační plavbu v odpovídajícím rozsahu. Povodí Vltavy, s. p. plánuje vybudování dokoviště lodí v lokalitě pod ČOV. Úkolem města v této souvislosti by mělo být zejména řešení zázemí pro toto dokoviště (sociální zázemí k dokům, řešení odpadků, drobné úpravy navazujících ploch). Vymezit přístaviště a logistické zázemí v souvislosti s rozvojem rekreační plavby bude potřeba i na levém břehu Vltavy. Limitem splavnění Vltavy je rovněž nízká podjezdová výška Železného mostu.

Do území města zasahuje významné vodní dílo Hněvkovice, které umožňuje lodní dopravu po Vltavě. Jsou zde zajišťovány pouze vyhlídkové plavby, pronájem menších lodí pro výletní plavbu.

Zdroj: STRATEGICKÝ PLÁN ROZVOJE MĚSTA TÝN NAD VLTAVOU NA ROKY 2016–2022, Schváleno Zastupitelstvem města Týn nad Vltavou dne 26. 11. 2015 usnesením č. 138/2015, file:///C:/Users/uzivatel/Desktop/STRATEGIE%202021/SPRM%20TNV%20-%209.2.2016%20(FINAL).pdf

### 1.1.2.3 Technická infrastruktura

Kvalita technické infrastruktury je důležitým kritériem rozvoje území a její prvky významně zasahují do života celé společnosti. Je žádoucí, aby SO ORP Týn nad Vltavou mělo zájem na tom, aby bylo na území dosaženo takového stavu, kdy bude zabezpečeno odpovídající napojení (obyvatelstva, průmyslových a zemědělských podniků nacházejících se na obvodu) na všechny inženýrské sítě. Napojení technické infrastruktury však musí respektovat územní omezení a požadavky, které klade koncepce udržitelného rozvoje na další rozvoj SO ORP Týn nad Vltavou.

Technická infrastruktura zahrnuje vedení a stavby a s nimi provozně související zařízení technického vybavení, jako jsou vodovody, vodojemy, kanalizace, ČOV, stavby a zařízení pro nakládání s odpady, trafostanice, energetické vedení, komunikační vedení veřejné komunikační sítě, elektronické zařízení veřejné komunikační sítě a produktovody (viz mapa).

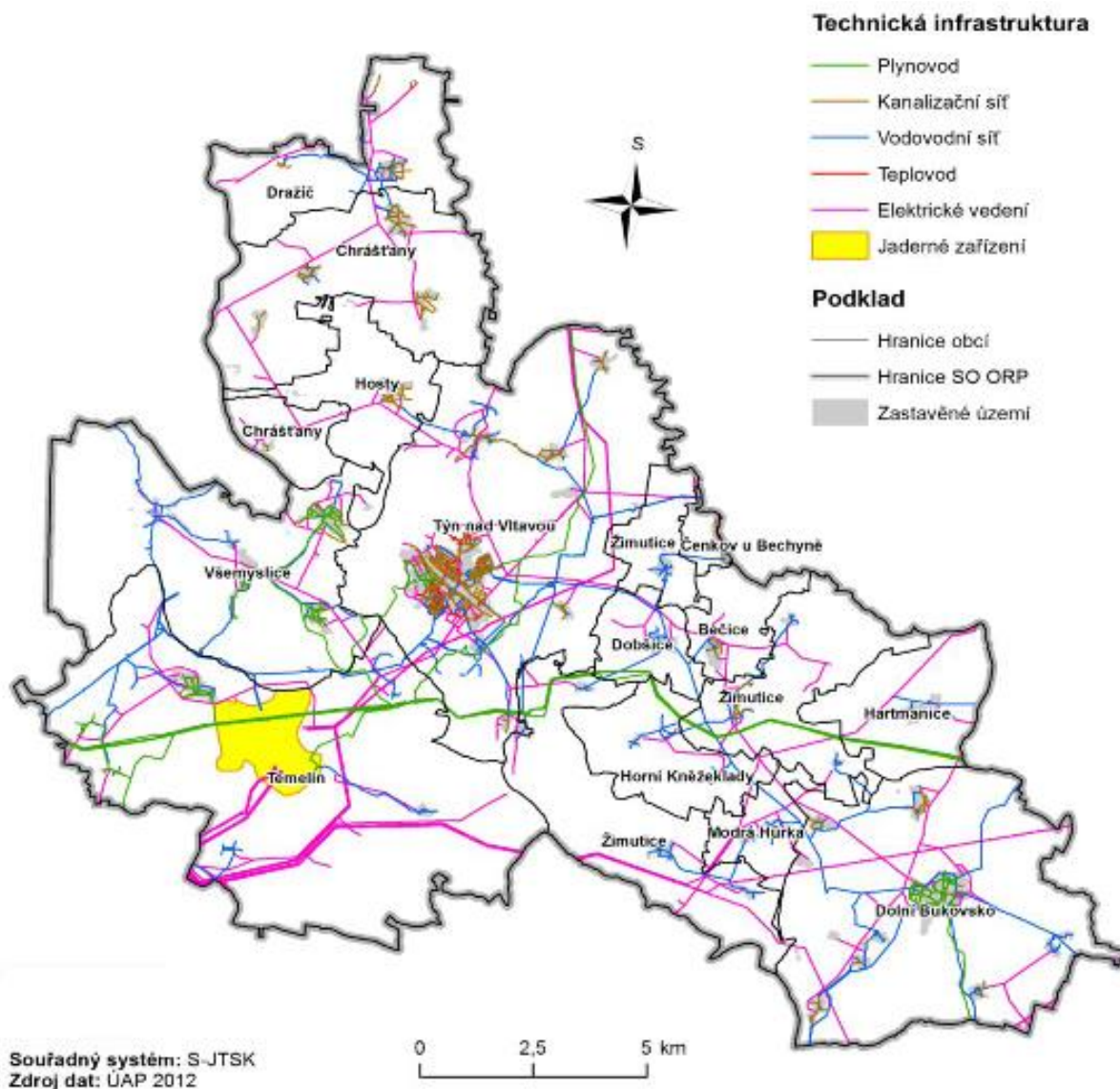
Následující tabulka ukazuje zjednodušený přehled technické vybavenosti SO ORP Týn nad Vltavou v jednotlivých domácnostech obydlených bytů. V případě obyvatel v obydlených bytech s přípojem na kanalizační síť je toto číslo uváděno bez rozlišení způsobu likvidace odpadních vod. Tabulka vychází z celkového počtu 13 455 obyvatel v obydlených bytech, hodnota uváděna v roce 2012.

Obrázek 5 Technická vybavenost obyvatel v obydlených bytech, 31. 12. 2012

Podíl obyvatel v obyd. bytech s vodovodem (%)	99,9
Podíl obyvatel v obyd. bytech s plynem zavedeným do bytu (%)	11,0
Podíl obyvatel v obyd. bytech s přípojem na kanalizační síť (%)	75,5
Počet obyvatel v obydlených bytech	13 455
Počet obyvatel v obyd. bytech s vodovodem	12 721
Počet obyvatel v obyd. bytech s plynem zavedeným do bytu	1 357
Počet obyvatel v obyd. bytech s přípojem na kanalizační síť	10 037

Zdroj: [www.czso.cz](http://www.czso.cz)

Obrázek 6 Mapa technické infrastruktury na území SO ORP Týn nad Vltavou



Zdroj: Rozbor udržitelného rozvoje území pro správní obvod obce s rozšířenou působností Týn nad Vltavou – AKTUALIZACE 2012, Část A – Podklady pro RURÚ

## Zásobování pitnou vodou

Na Vltavotýnsku je zásobování obyvatel pitnou vodou zajištěno pomocí vodohospodářského zařízení ve správě Sdružení měst a obcí Bukovská voda a individuálním odběrem z domovních studní a vrtů. Celkem 11 obcí disponuje vodovodní sítí. Obce nenapojené na veřejnou vodovodní síť mají zajištěn odběr vody pouze z domovních studní, jedná se o 3 obce: Čenkov u Bechyně, Horní Kněžeklady a Hosty. Konkrétní situace napojení obcí v SO ORP Týn nad Vltavou na veřejnou vodovodní síť: Bečice (30 %), Dobšice (80 %), Dolní Bukovsko (100 %), Dražič (80 %), Hartmanice (100 %), Chrášťany (15 %), Modrá Hůrka (100 %), Temelín (95 %), Týn nad Vltavou (97 %), Všemyslice (80 %) a Žimutice (90 %).

Město Týn nad Vltavou a přidružené obce jsou zásobovány pitnou vodou převážně pomocí vodohospodářského zařízení ve správě Sdružení měst a obcí Bukovská voda. V menší míře také Vodárenskou soustavou jižní Čechy (Plav). Majitelem rozvodné vodovodní sítě na území města Týn nad Vltavou je společnost Vltavotýnská teplárenská a.s., která kromě zajištění a rozvodu tepla, provozuje pro město od roku 1997 vodovody, kanalizace a ČOV. Vodárenský majetek města představuje cca 58 km vodovodní sítě, 40 km kanalizační sítě a čistírny odpadních vod v Týně nad Vltavou a v Kolodějích nad Lužnicí.

Město je zásobováno pitnou vodou stávajícím vodovodem, tento systém je z kapacitního hlediska dostačující. Problémem by se mohlo stát nezajištěné náhradní zásobování vodou v některých částech města především v případě poruchy na přírodním řadu v ulici Ke Hradu v Týně nad Vltavou. Město také nedisponuje generelem vodovodů a kanalizací. Prioritou města v oblasti vodohospodářské infrastruktury je vyřešení chybějících či obnova zastaralých vodovodních řadů v přidružených obcích, včetně zajištění ČOV. Dalším problémem je nezajištěné zásobování pitnou vodou vodovodními řady v Předčicích, Jarošovicích a v částech Na Kohoutě a Červený vrch.

## Vodní zdroje podzemní a povrchové vody

Území SO ORP se rozkládá v povodí řeky Vltavy, která protíná západní část jeho území. Převážná část správního obvodu ORP leží na pravém břehu Vltavy, pouze část SO ORP Týn nad Vltavou, obce Temelín a Všemyslice leží na levém břehu. Z drobných přítoků Vltavy levobřežních jsou nejvýznamnější Strouha, Palečkův potok, Bohunický potok a Karlovka. Na pravém břehu to jsou Děkanský potok, Hlinecký potok, Račina a Dusíkův Strouha. Nejdůležitějším pravým přítokem Vltavy na řešeném území je řeka Lužnice. V jejím povodí se mezi nejvýznamnější přítoky řadí Židova strouha a Bukovský potok, dále potom Bošilecký a Bílinský (Borovanský) potok. Do území dále zčásti zasahuje povodí Otavy a Blanice. Největším přítokem je zde Radomilický (Bílý) potok. Dále se zde nachází i větší počet vodních ploch menších rozměrů. Jedná se o soustavy rybníků, napájených z vodních toků.

Vodní zdroje podpovrchových vod se nacházejí na celém území. Vzhledem k tomu, že z geologického hlediska patří převážná část území (cca 85,7 %) ke krystalinickým jednotkám, území je relativně málo vodnaté. Zbývající území o rozloze 3651,26 ha, což představuje cca 13,9 % území SO ORP Týn nad Vltavou je součástí Třeboňské pánve, jež je současně chráněnou oblastí přirozené akumulace vod (CHOPAV). V řešeném území se nachází významný podzemní zdroj Dolní Bukovsko (kapacita 105 l/s). Podzemní zdroje jsou vzhledem ke své jakosti využívány především pro pitné účely. Ochrana jakosti vod je založena na omezování přístupu znečišťujících látek ze zdrojů znečištění do vod a jejich prostředí, a na ochraně zdrojů vod cestou prevence. Mezi hlavní zdroje znečištění patří i plošné znečištění vod zemědělskou činností. Na území SO ORP Týn nad Vltavou byla značná část území vymezena jako zranitelná oblast dle nařízení vlády č. 103/2003 Sb., o stanovení zranitelných oblastí a o používání a skladování hnojiv a statkových hnojiv, střídání plodin a provádění protierozních opatření v těchto oblastech a revidována nařízením vlády č. 219/2007 Sb., kterým se mění nařízení vlády č. 103/2003 Sb.

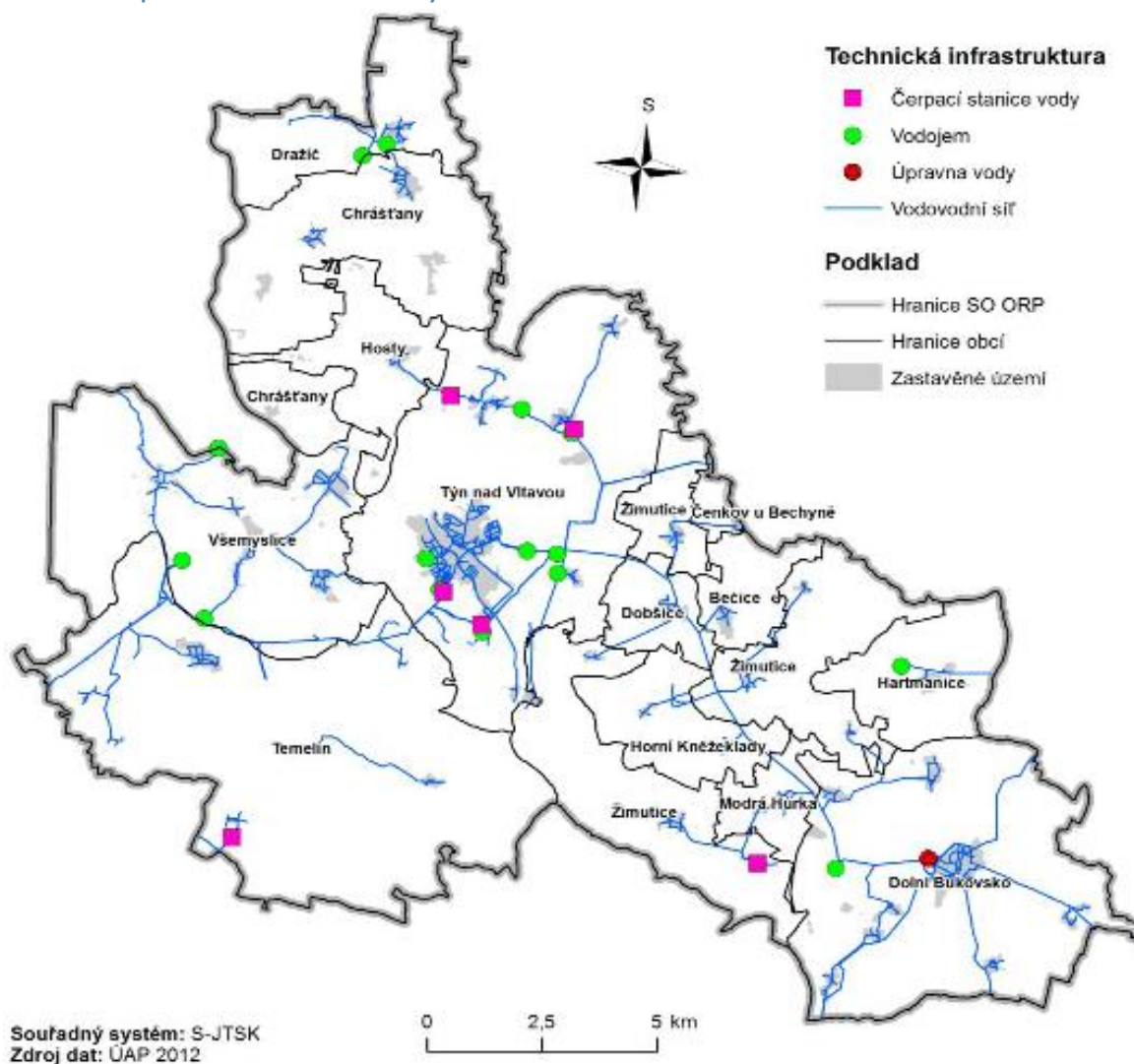
Na území ORP Týn nad Vltavou zabírají zranitelné oblasti 25,9 % území v celkové rozloze cca 6 804,6 ha. Největší část území, vymezená jako zranitelná oblast, náleží obci Dolní Bukovsko, Dražič a Hartmanice. Kromě dvou významných vodních toků (Lužnice a Vltava), které se nachází v zájmovém území, je toto území protkáno sítí převážně drobných vodních toků, jejichž celková délka činí cca 366,4 km.

Vodní nádrže zabírají celkem 391,9 ha, což představuje 1,5 % celkového území.

Za účelem zabezpečení dodávky technologické vody pro jadernou elektrárnu Temelín byly v letech 1986 – 1991 vybudovány dvě vodní nádrže Hněvkovice a Kořensko, které jsou nejnovějšími stupni vltavské kaskády. Dále jsou tyto vodní díla využívány k energetickým a rekreačním účelům, vodním sportům a sportovnímu rybolovu.

Zdroj: [www.tnv.cz](http://www.tnv.cz), 5. ÚPLNÁ AKTUALIZACE ÚZEMNĚ ANALYTICKÝCH PODKLADŮ ORP TÝN NAD VLTAVOU

Obrázek 7 Mapa vodovodní sítě v SO ORP Týn nad Vltavou



Zdroj: Rozbor udržitelného rozvoje území pro správní obvod obce s rozšířenou působností Týn nad Vltavou – AKTUALIZACE 2012, Část A – Podklady pro RURÚ

### Záplavová území

Ačkoliv vodní toky protékající územím nepatří k významným s výjimkou Vltavy a Lužnice, vzhledem ke způsobu hospodaření a nevhodným zásahům do území v minulých desetiletích, dochází zde opakovaně k záplavám včetně zastavěných částí území, což znamená limity pro využití řady lokalit. Na území SO ORP Týn nad Vltavou byla vymezena záplavová území na katastrálním území 9 obcí z celkového počtu 14 obcí o celkové rozloze 479,5 ha, což představuje cca 1,8 % celkové výměry území. V tabulce jsou uvedeny hodnoty pro stoletou vodu Q100 (záplavové území), dvacetiletou vodu Q20 a pětiletou vodu Q5. Dále pak je zde údaj o výměře aktivní zóny záplavového území QAZ.

**Obrázek 8** Výměra záplavových území v ORP Týn nad Vltavou

Obec	Výměra obce (ha)	Q100 (ha)	Q20 (ha)	Q05 (ha)	QAZ (ha)
Bečice	447,2	8,3	6,7	3,9	5,9
Čenkov u Bechyně	125,2	11,6	9,0	4,3	7,2
Dražič	1 135,5	26,7	0,0	0,0	0
Hosty	856,4	84,6	78,5	60,1	36,6
Chrástany	2 294,0	58,3	1,7	1,6	1,5
Temelín	5 040,6	38,5	37,3	36,7	36,4
Týn nad Vltavou	4 307,4	203,3	164,0	117,9	102,4
Všemslyce	2 811,7	24,7	16,7	15,4	14,1
Žimutice	3 171,7	23,5	20,4	17,0	13,7
<b>Celkem</b>	<b>26 244,8</b>	<b>479,5</b>	<b>334,1</b>	<b>256,8</b>	<b>218</b>

Zdroj: [www.tnv.cz](http://www.tnv.cz), 5. ÚPLNÁ AKTUALIZACE ÚZEMNĚ ANALYTICKÝCH PODKLADŮ ORP TÝN NAD VLTAVOU

### Kanalizační síť

Kvalita veřejné infrastruktury je důležitým kritériem rozvoje území a její prvky významně zasahují do života celé společnosti. SO ORP Týn nad Vltavou má zájem na tom, aby bylo na území dosaženo takového stavu, kdy bude zabezpečeno odpovídající napojení (obyvatelstva, průmyslových a zemědělských podniků nacházejících se na obvodu) na všechny inženýrské sítě a dostupné kvalitní dopravní sítě. Technická infrastruktura zahrnuje vedení a stavby, a s nimi provozně související zařízení technického vybavení, jako jsou vodovody, vodojemy, kanalizace, ČOV, stavby a zařízení pro nakládání s odpady, trafostanice, energetické vedení, komunikační vedení veřejné komunikační sítě, elektronické komunikační zařízení veřejné komunikační sítě a produktovody.

Odpadní vody v obcích jsou odváděny do kanalizační sítě, které jsou v několika případech zakončeny čistírnou odpadních vod (dále na ČOV), popř. zachycovány v bezodtokových jímkách, a dále jsou likvidovány. Dešťové vody jsou odváděny systémem příkopů, struh a propustků, popř. jednotnou kanalizační sítí. Často jsou starší kanalizační systémy jednotné, nověji budované kanalizace v obcích jsou většinou pouze pro splaškové odpadní vody. Jednotná kanalizace je zavedena téměř ve všech obcích SO ORP Týn nad Vltavou kromě obcí Čenkov u Bechyně, Hosty, Modrá Hůrka a Žimutice, kde je vybudována pouze dešťová kanalizace. ČOV jsou vybudovány v obcích Dolní Bukovsko, Dražič, Hartmanice, Temelín, Týn nad Vltavou, Všemslyce (Neznašov). Obce, které nevlastní ČOV, mají udělené výjimky pro vypouštění odpadních vod do vod povrchových a zároveň vyřizují žádosti o dotaci na jejich samotné vybudování.

V některých okrajových částech města Týn nad Vltavou nebo přidružených obcích není dořešeno odkanalizování. To má negativní dopad v podobě ohrožení povrchových a podzemních vod v těchto lokalitách.

Prioritou města v oblasti vodohospodářské infrastruktury je vyřešení chybějících či obnova zastaralých vodovodních řadů v přidružených obcích, včetně zajištění ČOV.

V současnosti má město vybudovanou jednotnou kanalizační síť. Odpadní vody jsou ve městě odváděny do kanalizační sítě a dále do městské ČOV. Majitelem kanalizační sítě je město Týn nad Vltavou, kanalizace je spravována rovněž společností Vltavotýnská teplárenská a.s. Problematika odkanalizování je složitá především v přidružených obcích, kde ČOV buď úplně chybí, nebo jsou v technicky nevyhovujícím stavu. Mimo odpadních vod běžného komunálního charakteru z obytné zástavby se v mikroregionu vyskytují také producenti většího množství odpadních vod z průmyslových a zemědělských provozů. Provozy jsou většinou prostřednictvím kanalizační sítě napojeny na centrální čistírnu odpadních vod.

*Zdroj: STRATEGICKÝ PLÁN ROZVOJE MĚSTA TÝN NAD VLTAVOU NA ROKY 2016–2022, Schváleno*

*Zastupitelstvem města Týn nad Vltavou dne 26. 11. 2015 usnesením č. 138/2015,*

*file:///C:/Users/uzivatel/Desktop/STRATEGIE%202021/SPRM%20TNV%20-%209.2.2016%20(FINAL).pdf*

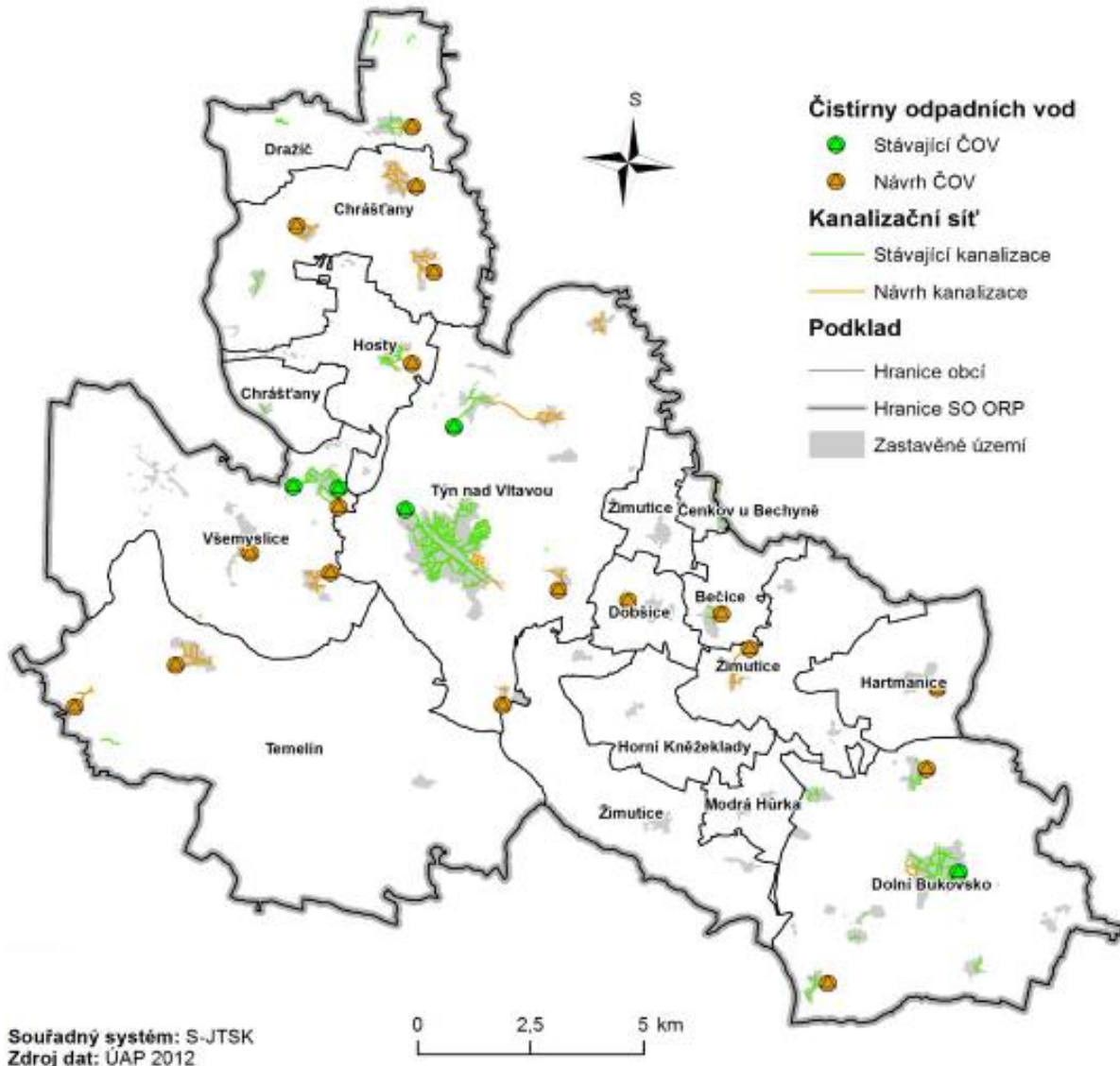
**Obrázek 9 Kanalizace a ČOV v jednotlivých obcích v ORP Týn nad Vltavou**

Obec	Typ kanalizace	ČOV
Bečice	50 % splašková kanalizace	-
Čenkov u Bechyně	40 % dešťová kanalizace	-
Dobšice	oddílná kanalizace	+
Dolní Bukovsko	80 % jednotná, 20 % oddílná kanalizace	+
Dražič	jednotná kanalizace	+
Hartmanice	jednotná kanalizace	+
Horní Kněžeklady	75 % jednotná kanalizace	-
Hosty	jednotná kanalizace	-
Chrástany	jednotná kanalizace	-
Modrá Hůrka	pouze dešťová kanalizace	-
Temelín	oddílná kanalizace	+
Týn nad Vltavou	70% jednotná, 30 % oddílná kanalizace	+
Všemyslice	50% jednotná, 50 % oddílná kanalizace	+
Žimutice	pouze dešťová kanalizace	+

*Zdroj: www.tnv.cz, 5. ÚPLNÁ AKTUALIZACE ÚZEMNĚ ANALYTICKÝCH PODKLADŮ ORP TÝN NAD VLTAVOU*



Obrázek 10 Mapa kanalizační sítě v SO ORP Týn nad Vltavou



Zdroj: Rozbor udržitelného rozvoje území pro správní obvod obce s rozšířenou působností Týn nad Vltavou – AKTUALIZACE 2012, Část A – Podklady pro RURÚ

### Zásobování teplem

Město má zpracovaný energetický generel, kterým se řídí rozvoj soustavy CZT. Soustava CZT a rozvody plynu pokrývají většinu území města (více než ¾ plochy města), na zbylé části území je vytápění řešeno převážně tepelnými zdroji na tuhá paliva (popř. pomocí zemního plynu, tuhými palivy, lehkým topným olejem nebo přímotopným vytápěním). Soustava je zásobena teplem z Jaderné elektrárny Temelín. Město podporuje tento způsob vytápění především z důvodu pozitivního dopadu na životní prostředí díky snížení počtu zdrojů lokálního znečištění. Přesto se (zejména v okrajových částech města) vyskytují lokální problémy se znečištěním ovzduší způsobené vytápěním fosilními palivy nebo nevhodnými zdroji.

Pro záložní zásobování teplem je využívána plynová kotelna v areálu Jaderné elektrárny Temelín. V přidružených obcích je vytápění řešeno lokálními topnými zdroji. Prioritním tématem města v této oblasti je podpora ekologického vytápění v lokalitách, kde nelze využít rozvody CZT. Z hlediska dodávky plynu platí, že je plynofikována pouze část města (rozvody jsou vedeny na obou stranách řeky bez

vzájemného propojení). V místních částech (přidružených obcích) jsou využívány pouze lokální zdroje vytápění.

Zdroj: STRATEGICKÝ PLÁN ROZVOJE MĚSTA TÝN NAD VLTAVOU NA ROKY 2016–2022, Schváleno Zastupitelstvem města Týn nad Vltavou dne 26. 11. 2015 usnesením č. 138/2015, file:///C:/Users/uzivatel/Desktop/STRATEGIE%202021/SPRM%20TNV%20-%209.2.2016%20(FINAL).pdf

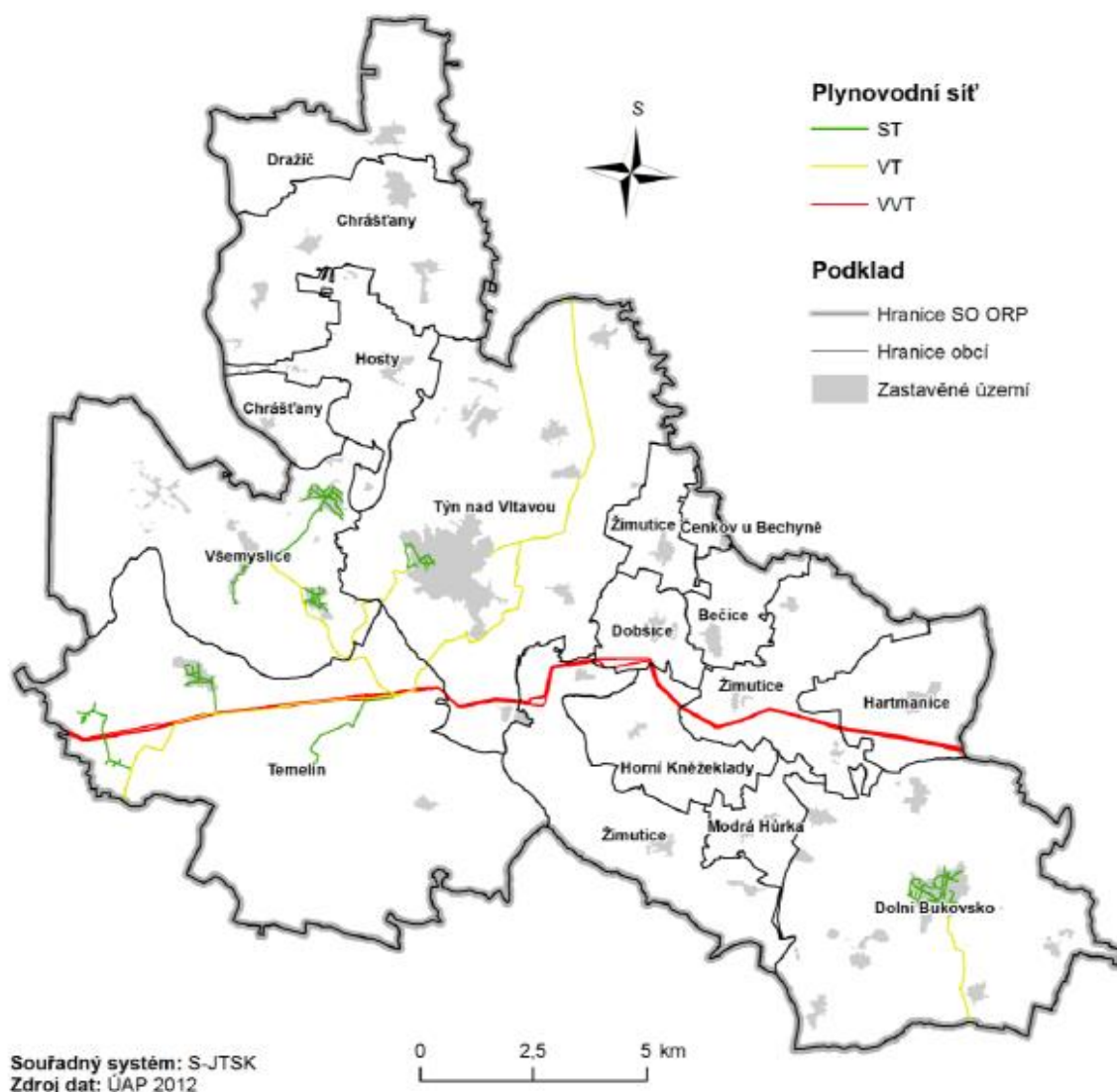
### Zásobování plynem

V rámci SO ORP Týn nad Vltavou je plynem zásobováno pouze 5 obcí z celkového počtu 14 obcí. Konkrétně se jedná o Dolní Bukovsko (100 %), Temelín (100 %), Týn nad Vltavou (20 %) Všemyslice (3 z 5 částí napojeny na 100 %) a Žimutice (napojena školka a škola 1. stupně).

Obce, které nemají zavedený plyn, ani do budoucna neuvažují o napojení, z ekonomického hlediska se plyn obyvatelům nevyplatí. Jedná se o obce Bečice, Čenkov u Bechyně, Dobšice, Dražič, Hartmanice, Horní Kněžeklady, Hosty, Chrášťany a Modrá Hůrka.

Zdroj: [www.tnv.cz](http://www.tnv.cz), 5. ÚPLNÁ AKTUALIZACE ÚZEMNĚ ANALYTICKÝCH PODKLADŮ ORP TÝN NAD VLTAVOU

Obrázek 11 Mapa plynové sítě v SO ORP Týn nad Vltavou



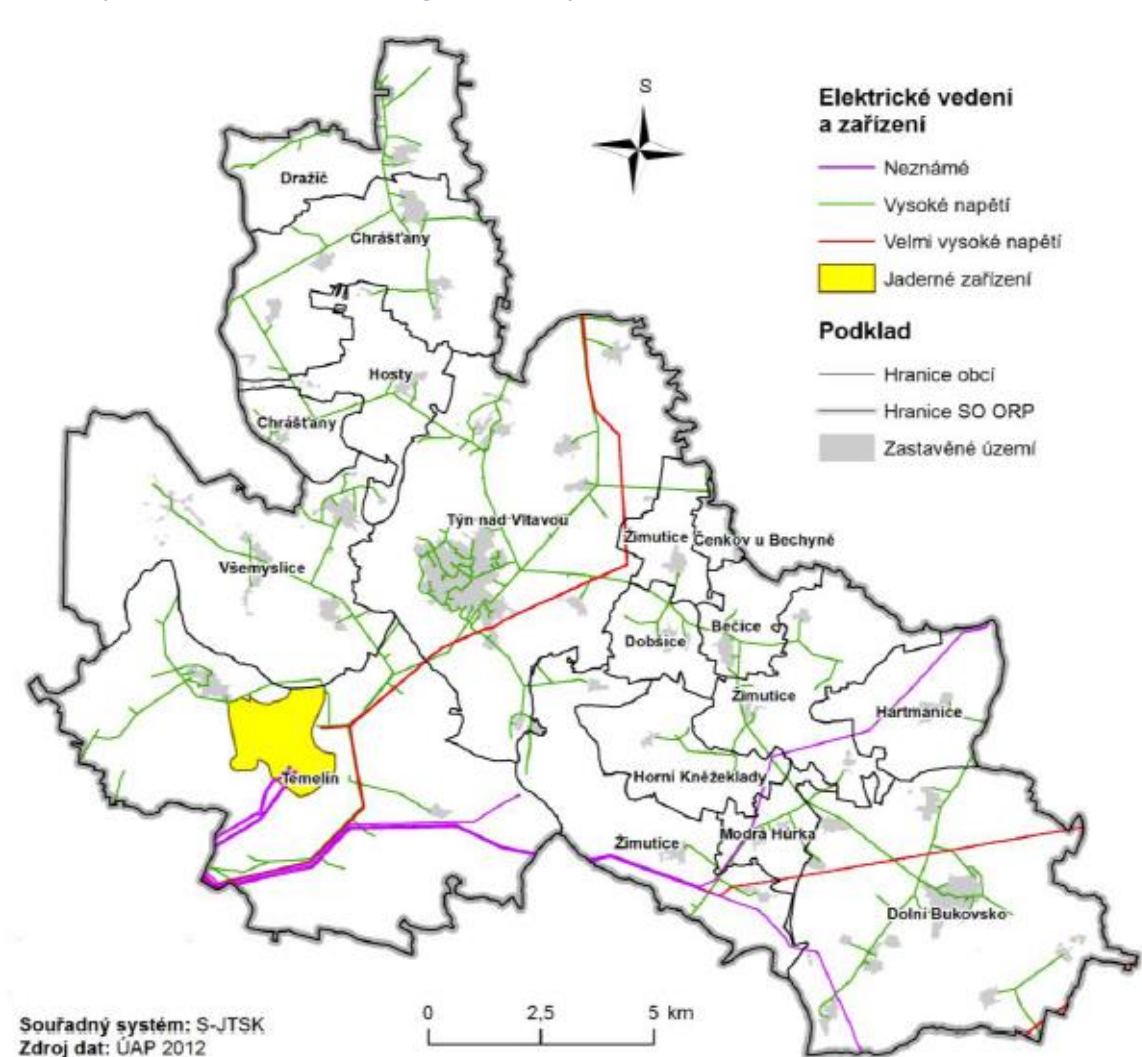
Zdroj: Rozbor udržitelného rozvoje území pro správní obvod obce s rozšířenou působností Týn nad Vltavou – AKTUALIZACE 2012, Část A – Podklady pro RURÚ

### Zásobování elektrickou energií

Distribuce elektrické energie v zájmovém území je realizována vedením vysokého napětí a velmi vysokého napětí, které pokrývá všechny obce v území. Jednotlivé větve tohoto typu vedení jsou zakončeny transformačními stanicemi. Většina vedení elektrické energie na Vltavotýnsku je tažena nadzemně kromě obcí Dobšice, Temelín a Týn nad Vltavou, kde je vedení elektrické energie taženo podzemně. V žádné obci v rámci SO ORP Týn nad Vltavou se nevyskytují problémy s dodávkou elektrické energie.

Zásobení města elektrickou energií je ve městě Týn nad Vltavou a v přidružených obcích dostačující. Provozovatelem energetických rozvodných sítí na území města je společnost E-on a.s.

Obrázek 12 Mapa rozvodné sítě elektrické energie v SO ORP Týn nad Vltavou



Zdroj: Rozbor udržitelného rozvoje území pro správní obvod obce s rozšířenou působností Týn nad Vltavou – AKTUALIZACE 2012, Část A – Podklady pro RURÚ

### 1.1.2.4 Technická a občanská vybavenost

Tabulka 13 Technická a občanská vybavenost obcí k 31. 12. 2016 (ano = 1, ne = 0)

Název obce	vodovod	kanalizace s ČOV	kanalizace bez ČOV	plynifikace
<b>SO ORP Týn nad Vltavou celkem</b>	<b>11</b>	<b>5</b>	<b>9</b>	<b>4</b>
v tom obce				
Bečice	1	0	0	0
Čenkov u Bechyně	0	0	0	0
Dobšice	1	0	1	0
Dolní Bukovsko (městys)	1	1	1	1
Dražič	1	1	0	0
Hartmanice	1	0	1	0
Horní Kněžeklady	0	0	1	0
Hosty	0	0	0	0
Chrástany	1	0	1	0
Modrá Hůrka	1	0	0	0
Temelín	1	1	1	1
Týn nad Vltavou	1	1	1	1
Všemyslice	1	1	1	1
Žimutice	1	0	1	0

Zdroj: ČSÚ, vlastní zpracování

Pozn. Jihočeský kraj je druhý v republice v počtu čistíren odpadních vod.

Tabulka 14 Počet a kapacita čistíren odpadních vod podle krajů v roce 2019

Kraj	Počet ČOV celkem	Celková kapacita ČOV (m <sup>3</sup> /den)
Česká republika	2 731	4 283 028
v tom		
Hl. město Praha	25	907 615
Středočeský kraj	529	344 269
<b>Jihočeský kraj</b>	<b>375</b>	<b>377 354</b>
Plzeňský kraj	208	173 137
Karlovarský kraj	100	126 291
Ústecký kraj	201	378 007
Liberecký kraj	86	133 777
Královéhradecký kraj	139	224 050
Pardubický kraj	139	155 374
Vysočina	216	169 398
Jihomoravský kraj	253	336 533
Olomoucký kraj	177	239 175
Zlínský kraj	116	194 151
Moravskoslezský kraj	167	523 897

Zdroj: <https://www.czso.cz/csu/x/zemedelstvi-a-zivotni-prostredi>

## Internetové připojení

Tabulka 15 Internetové připojení v jednotlivých obcích

Obec	Stav
Bečice	není stabilní rychlý internet
Čenkov u Bechyně	rychlost 8 Mb/s
Dobšice	rychlost 20 Mb/s
Dolní Bukovsko (městys)	rychlost 250 Mb/s
Dražíč	rychlost 8 Mb/s
Hartmanice	rychlost 2 Mb/s
Horní Kněžeklady	rychlost 2 Mb/s
Hosty	rychlost 8 Mb/s
Chrástany	rychlost 250 Mb/s
Modrá Hůrka	rychlost 100 Mb/s
Temelín	rychlost 250 Mb/s
Týn nad Vltavou	rychlost 250 Mb/s
Všemslyce	rychlost 20 Mb/s
Žimutice	rychlost 250 Mb/s

Zdroj: <https://zrychlujemecsko.cz/>, vlastní zpracování

Pozn. Údaje vztaženy k obecnímu úřadu obcí v ORP Týn nad Vltavou

Z výše uvedené tabulky je patrné, že všechny obce zatím nedosahují rychlost 1 Gb/s, což je předpoklad pro rozvoj průmyslu 4.0 a digitalizaci ve veřejné správě a Smart řešení. V některých menších obcích je stav nevyhovující.

## Odpadové hospodářství

Zdrojem komunálního odpadu je provoz domácností, bydlení, technická a občanská vybavenost, úřady, živnosti, doprava, rekreace, sport, údržba zeleně i hřbitovů atd.

V obcích mikroregionu Vltavotýnsko funguje částečně systém zpětného odběru obalových materiálů EKOKOM. Kapacita nádob je však nedostačující. Nádoby jsou často přeplněné, kvůli malé kapacitě nebo málo frekventovanému svozu. Svoz komunálního odpadu (KO) v jednotlivých obcích zajišťují smluvně firmy Rumpold - T s.r.o. (Čenkov u Bechyně, Dolní Bukovsko, Hartmanice, Týn nad Vltavou), RUMPOLD 01 - Vodňany s.r.o. (Temelín) a A.S.A. (Bečice, Dobšice, Horní Kněžeklady, Hosty, Chrástany, Modrá Hůrka, Všemslyce a Žimutice).

V současné době má město Týn nad Vltavou 50% podíl ve firmě Rumpold -T s.r.o. (bývalé technické služby). Tato firma řeší provoz sběrného dvora a zpětného odběru v systému EKOKOM. Zároveň je zřizovatelem chráněné dílny Rumpold-T na demontáž, recyklaci a zpracování elektroodpadu. Sběrný dvůr Liškárna prošel v letech 2014 - 15 kompletní rekonstrukcí, v budoucnu se uvažuje o rozšíření funkcí sběrného dvora o třídící linku. Další sběrný dvůr, který obec provozuje sama, je v obci Dolní Bukovsko. Tyto sběrné dvory jsou ale nedostatečně vybaveny. Např. chybí zejména dostatek nádob na nebezpečný odpad, pro lepší evidenci chybí vážní zařízení apod.

Na území mikroregionu je jedna skládka spadající pod obec Chrášťany, a dále Kompostárna Jarošovice s.r.o., která z komunálního odpadu zpracovává bioodpady. Co se týká svozu a zpracování separovaného odpadu, všechny obce jsou zapojeny do systému EKOKOM. Zavedenou separaci biologicky rozložitelného KO nemá zavedena žádná obec v regionu. Elektroodpad řeší obce v ORP pomocí systému Elektrowin. Specializované shromaždiště a dílna na zpracování elektroodpadu se nachází v Týně nad Vltavou.

Aktuální problematikou je zajištění povinnosti třídění bioodpady a kovové obaly, dle novely zákona platné od roku 2015. Povinnost odděleně soustřeďovat biologicky rozložitelný odpad rostlinného původu mají obce v období od 1. dubna do 31. října každého roku. Na tuto problematiku navazuje zejména problém nákladů spojených s tříděním bioodpadů, zajištění třídění a svozu bioodpadu, finanční náklady spojené s nákupem nádob na tyto odpady a logistika svozu a náklady na svoz.

Problémem jsou také vysoké náklady na svoz, separaci a nakládání s odpady. Další finanční zátěží obecních rozpočtů patří také výdaje za likvidace černých skládek. Současná legislativa nedává prostor pro rychlé řešení postihů těch, kteří černé skládky vytvářejí. Mezi problematické záležitosti lze též zařadit nesourodost v přístupu k třídění a ke svozovým firmám (každá obec má svou firmu, smlouvy na různé délky, různá výše poplatků atd.). Sjednocením přístupu by došlo k úspoře finančních prostředků a obecní rozpočty by tak nebyly touto problematikou tolik zatěžovány.

Město Týn nad Vltavou má zpracovaný Plán odpadového hospodářství, který je však již překonaný, zastaralý a je tedy nutností připravit plán nový. Cílem plánu by prioritně mělo být mimo jiné i řešení otázky budoucího nakládání s odpady (v souvislosti s připravovaným omezením skládkování jako způsobu nakládání s odpadem). V souvislosti s přípravou nového územního plánu města se koncepce svozu odpadového hospodářství měnit nebude.

Odpadové hospodářství na úrovni města Týn nad Vltavou lze charakterizovat jako funkční systém se zajištěnou separací a nakládáním. To platí i pro nakládání s bioodpadem, kde existují zařízení (např. Kompostárna Jarošovice s.r.o.), která se danou problematikou zabývají. Na území města zajišťuje svoz separovaného odpadu firma Rumpold – T, s. r. o., Týn nad Vltavou, která je zároveň provozovatelem sběrného dvora a zřizovatelem chráněné dílny, specializující se na třídění a odstraňování elektroodpadů.

Důležitým prvkem systému nakládání s odpadem je rekonstruovaný sběrný dvůr Liškárna. V budoucnu by mohly být funkce sběrného dvora rozšířeny např. o třídící linku. Ve spádovém území města se daří zajišťovat rovněž svoz odpadů z chatových oblastí. Oproti dřívějším dobám se rovněž podařilo snížit množství nepovolených skládek. Skládky, které v minulosti využívalo Město Týn nad Vltavou jako jejich zřizovatel (Račina a Hněvkovice), jsou v současné době již uzavřeny (Hněvkovice - zalesněno, Račina - překrytí orníční vrstvou, ozelenění a zemědělské využití). Směsný komunální odpad a objemný odpad se vyváží na skládku ostatního odpadu do Želče a na Rakovku (Hosty). Nebezpečný odpad je odvážen na skládku nebezpečných odpadů do Vodňan. Biologicky rozložitelný odpad je odvážen do zařízení na zpracování bioodpadů v Jarošovicích.

Na území města je rozmístěno více než 190 separačních nádob na 51 sběrných stanovištích pro třídění směsného skla, papíru, plastu a nápojového kartonu. Na některých vytipovaných hnízdech jsou dále umístěny kontejnery na textil a drobný elektroodpad, nově byly osazeny sběrné nádoby na použité potravinářské oleje a kovy. Ve městě je rovněž realizován mobilní svoz velkoobjemových kontejnerů. Na vybraných místech jsou ve stanovených termínech umísťovány kontejnery na objemný odpad (koberce, nábytek, matrace apod.) a biologicky rozložitelný odpad (tráva, větve, listí ad.), které jsou po naplnění odvezeny. Z pohledu sběru odpadu je nutné pokračovat v rozšiřování a obnově sběrných míst

ve správním území. Hustota stávající sběrné sítě (194 obyvatel na jedno sběrné místo) je totiž výrazně pod průměrem obdobně velikých měst (137 obyvatel na jedno sběrné místo), tak pod celorepublikovým průměrem (149 obyvatel na jedno sběrné místo). Optimální rozvoj systému pro sběr a svoz odpadu souvisí i s realizací dalších investičních akcí (např. při plánování investic na silnicích, chodnících apod., kde je nutno zapracovat vhodná stanoviště pro umístění odpadových nádob a kontejnerů).

Mimo rozvoj systémů v oblasti sběru a nakládání s odpady je nutné realizovat i opatření v oblasti osvětových a informačních akcí a kampaní podporujících prevenci vzniku odpadů a ekologického nakládání s odpady (např. osvětové akce na školách, soutěže ve sběru odpadu, články ve Vltavínu apod.)

Zdroj: STRATEGICKÝ PLÁN ROZVOJE MĚSTA TÝN NAD VLTAVOU 2016 – 2022,

file:///C:/Users/uzivatel/Desktop/STRATEGIE%202021/SPRM%20TNV%20-%209.2.2016%20(FINAL).pdf

### Nakládání s odpady

Dalším faktorem, který může negativně ovlivnit hygienu prostředí, je oblast tvorby a způsob nakládání s odpady. Jejich řešení je povinností a v kompetenci původců odpadů. Základním nástrojem pro řešení problematiky odpadového hospodářství je na úrovni kraje Plán odpadového hospodářství, jenž stanoví cíle v této oblasti v souladu s republikovými cíli. Mezi tyto cíle se řadí i zvyšování podílu separovaného sběru odpadů jako předpokladu jejich dalšího využití. Na území SO ORP Týn nad Vltavou se nachází několik starých ekologických zátěží, jak dokládá následující tabulka, z nichž největší zastoupení tvoří staré skládky.

Tabulka 16 Staré ekologické zátěže v ORP Týn nad Vltavou

Obec	Stará ekologická zátěž
Bečice	Skládka Dobšice
Dolní Bukovsko	Rozmnožovací chov prasat Bzí
Dolní Bukovsko	Skládka Bzí (hnojiště Bzí)
Dolní Bukovsko	Skládka Dolní Bukovsko
Dolní Bukovsko	Skládka Horní Bukovsko
Dolní Bukovsko	Skládka Pelejovice
Dolní Bukovsko	Skládka Popovice u Dolního Bukovska
Dolní Bukovsko	Skládka Radonice u Drahotěšic
Hněvkovice u Týna nad Vltavou	Skládka Hněvkovice
Hosty	Skládka Hosty
Chrástřany	Skládka Doubravka
Chrástřany	Skládka Hosty Rakovka
Chrástřany	Skládka Hůrky
Chrástřany	Skládka Chrástřany
Chrástřany	Skládka Chrástřany
Chrástřany	Skládka Pašovice
Modrá Hůrka	Skládka Modra Hůrka
Temelín	Bývalý areál Závodu aplikované chemie ZACH Temelín
Temelín	Areál SUNEX
Temelín	Skládka Litoradlice
Temelín	Skládka Litoradlice II.
Temelín	Skládka Temelín

Obec	Stará ekologická zátěž
Týn nad Vltavou	Areál UNIAGRA spol. s.r.o.
Týn nad Vltavou	Račina
Týn nad Vltavou	Skládka Hněvkovice na levém břehu
Týn nad Vltavou	Skládka Týn nad Vltavou
Týn nad Vltavou	Skládka Týn nad Vltavou II.
Týn nad Vltavou	Vrakoviště
Všemslyce	Skládka Slavětice
Všemslyce	Vrakoviště Všeteč
Žimutice	Skládka Pořežany
Žimutice	Skládka Smilovice
Žimutice	Skládka Sobětice u Žimutic
Žimutice	Skládka Třítim
Žimutice	Skládka Tuchonice
Žimutice	Skládka Žimutice

Zdroj: [www.tnv.cz](http://www.tnv.cz), 5. ÚPLNÁ AKTUALIZACE ÚZEMNĚ ANALYTICKÝCH PODKLADŮ ORP TÝN NAD VLTAVOU

Každý Jihočech vyprodukoval v roce 2018 více než 390 kg komunálního odpadu.

Tabulka 17 Produkce komunálního odpadu v roce 2018

Území	Komunální odpad na 1 obyvatele v kg
Česká republika	351,2
v tom	
Hlavní město Praha	311,1
Středočeský kraj	402,4
Jihočeský kraj	392,3
Plzeňský kraj	337,4
Karlovarský kraj	328,3
Ústecký kraj	364,4
Liberecký kraj	308,1
Královéhradecký kraj	331,7
Pardubický kraj	343,5
Kraj Vysočina	387,4
Jihomoravský kraj	325,8
Olomoucký kraj	361,8
Zlínský kraj	331,3
Moravskoslezský kraj	360,1

Zdroj: <https://www.czso.cz/csu/x/zemedelstvi-a-zivotni-prostredi>

### 1.1.2.5 Ochrana životního prostředí

Jedním ze základů ochrany životního prostředí je podpora přirozené rozmanitosti života v přírodě, tzv. biodiverzity, a podpora přirozené údržby krajiny.

Území Vltavotýnska se řadí k oblastem dlouhodobě ovlivňovaným lidskou činností. Přesto se zde nachází řada lokalit, jež jsou významné pro ekologickou stabilitu území a často i specifické a ojedinělé. Jejich zachování patří mezi priority územního plánování a je zajišťováno různými formami ochrany.



Na Vltavotýnsku se nenachází velkoplošná zvlášť chráněná území ani CHKO. Nachází se zde ale některé maloplošné zvlášť chráněné lokality. Patří k nim přírodní rezervace Velký a Malý Kamýk a přírodní památka Židova strouha. Dále se zde nachází lokalita Lužnice a Nežárka vymezená v rámci evropské soustavy NATURA 2000, jež zahrnuje evropsky významné lokality (EVL) a ptačí oblasti (PO).

**Tabulka 18 Struktura pozemků a hustota zalidnění ORP Týn nad Vltavou v čase**

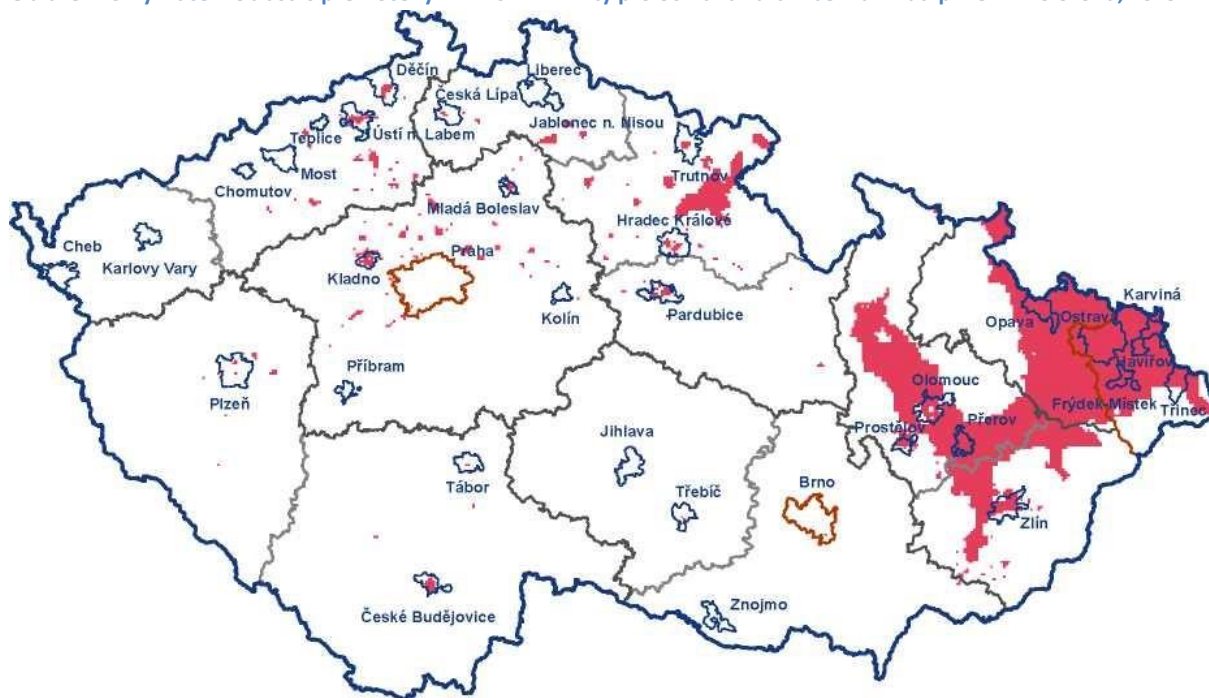
Území/rok	SO ORP Týn nad Vltavou				
	2001	2002	2003	2004	2005
Výměra v ha (k 31. 12.)	26 242	26 242	26 242	26 242	26 242
zemědělská půda	15 864	15 859	15 846	15 842	15 815
lesní pozemky	7 194	7 199	7 202	7 206	7 228
zastavěné plochy	346	349	349	348	352
Hustota zalidnění (osoby/km <sup>2</sup> )	51,5	52,2	52,6	52,6	53,1
Rok	2005	2006	2007	2008	2009
Výměra v ha (k 31. 12.)	26 242	26 242	26 242	26 241	26 241
zemědělská půda	15 815	15 811	15 801	15 892	15 946
lesní pozemky	7 228	7 230	7 226	7 373	7 385
zastavěné plochy	352	338	342	341	340
Hustota zalidnění (osoby/km <sup>2</sup> )	53,1	53,5	53,7	54,0	53,8
Rok	2010	2011	2012	2013	2014
Výměra v ha (k 31. 12.)	26 242	26 240	26 239	26 240	26 240
zemědělská půda	15 946	15 947	15 951	15 949	15 949
lesní pozemky	7 386	7 386	7 382	7 383	7 383
zastavěné plochy	341	338	336	337	338
Hustota zalidnění (osoby/km <sup>2</sup> )	53,7	53,5	53,8	53,7	53,7
Rok	2015	2016	2017	2018	2019
Výměra v ha (k 31. 12.)	26 240	26 240	26 240	26 240	26 240
zemědělská půda	15 948	15 973	15 973	15 974	15 969
lesní pozemky	7 383	7 385	7 384	7 384	7 393
zastavěné plochy	338	335	332	333	332
Hustota zalidnění (osoby/km <sup>2</sup> )	53,7	53,7	53,7	53,7	53,7

Zdroj: ČSÚ - Vybrané ukazatele za správní obvody (Týn nad Vltavou)

### Znečištění ovzduší v ČR v roce 2019

Každoročně jsou vymezovány oblasti s překročením imisních limitů hromadně pro všechny znečišťující látky, které jsou sledovány z hlediska ochrany lidského zdraví. Mapa oblastí s překročením alespoň jednoho imisního limitu (bez zahrnutí přízemního ozonu) podává ucelenou informaci o kvalitě ovzduší na území ČR. V roce 2019 bylo jako oblast s překročením imisních limitů vymezeno 8,4% území ČR, kde žije přibližně 27,5 % obyvatel (obr. 15).

Obrázek 13 Vyznačení oblastí s překročenými imisními limity pro ochranu zdraví bez zahrnutí přízemního ozonu, 2019



Území s překročením IL 8,4 %

Zdroj: <https://zp.kraj-jihocesky.cz/zneisteneni-ovzdusi-v-cr-v-roce-2019.html>

### Chráněná území – srovnání krajů

Jihočeský kraj má největší plochu chráněných krajinných oblastí ze všech krajů.

Tabulka 19 Chráněná území podle krajů k 31. 12. 2019 (ha)

Kraj	Národní parky	Chráněné krajinné oblasti
Česká republika	119 105	1 138 015
v tom		
Hlavní město Praha	-	518
Středočeský kraj	-	109 785
Jihočeský kraj	34 073	164 034
Plzeňský kraj	34 511	96 876
Karlovarský kraj	-	59 224
Ústecký kraj	7 926	132 654
Liberecký kraj	11 649	98 714
Královéhradecký kraj	24 671	70 999
Pardubický kraj	-	39 118
Vysočina	-	60 824
Jihomoravský kraj	6 274	35 991
Olomoucký kraj	-	55 781
Zlínský kraj	-	119 414
Moravskoslezský kraj	-	83

Zdroj: <https://www.czso.cz/csu/x/zemedelstvi-a-zivotni-prostredi>

### 1.1.3 Zemědělství a podnikání

#### 1.1.3.1 Míra podnikatelské aktivity

Míra podnikatelské aktivity je definována jako podíl počtu podnikatelských subjektů (fyzických osob) k počtu trvale bydlících obyvatel. Míra podnikatelské aktivity může být jedním z indikátorů úspěšnosti podpory drobného podnikání. Na druhou stranu ji lze považovat za reakci v případě poklesu pracovních míst a zaměstnanosti. Po ztrátě zaměstnání se jeví začátek podnikání jako jedna z možností, jak se s touto situací vyrovnat. V rámci Jihočeského kraje došlo mezi roky 2004–2013 k nárůstu míry podnikatelské aktivity.

V SO ORP Týn nad Vltavou od roku 2004 do roku 2013 docházelo k neustálému nárůstu míry podnikatelské aktivity. Od roku 2011 vzrostla dokonce o 91 %. Nejvíce podnikatelsky činných subjektů v poměru k počtu obyvatel obce mají obce Bečice, Čenkov u Bechyně, Temelín a Všemyslice. Nejmenší ekonomickou aktivitu vykazuje obec Dobšice, která má také jako jediná obec úbytek podnikatelsky činných subjektů.

V rámci Jihočeského kraje došlo mezi roky 2004 – 2011 k nárůstu míry podnikatelské aktivity až na více než 197 podnikatelů na 1 000 obyvatel. Nejvíce podnikatelů, více než 200 na 1 000 obyvatel, připadalo v roce 2011 na správní obvody obcí s rozšířenou působností (SO ORP) České Budějovice, Český Krumlov, Prachatice, Tábor a Vimperk. SO ORP s nejvyšší mírou podnikatelské aktivity je Tábor s více než 218 %. Naopak nejnižší míru podnikatelské aktivity mají SO ORP Dačice, Blatná a Kaplice, kde na 1 000 obyvatel připadalo v letech 2004 – 2011 méně než 175 podnikatelů.

Tabulka níže byla aktualizována dle dat ÚAP, nicméně při porovnání správnosti dat v roce 2013 byly zjištěny velké rozdíly. Data za rok 2013 byla přepsána (původní data z 3. Aktualizace ÚAP byla ponechána v závorce). Dle nových dat míra ekonomické aktivity v průměru klesá. Největší pokles je v Bečicích, Čenkově u Bechyně a Hartmanicích. Nárůst pak je především v Dražiči a Horních Kněžekladech.

Tabulka 20 Míra podnikatelské aktivity v ORP Týn nad Vltavou v letech 2004-2015

Obec	Míra podnikatelské aktivity (‰)				
	2004	2007	2011	2013	2015
Bečice	141,5	165,9	180,0	97,8 (271,7)	75,3
Čenkov u Bechyně	181,8	217,8	260,9	52,2 (282,6)	129,6
Dobšice	126,7	164,5	136,4	52,2 (130,4)	57,3
Dolní Bukovsko	177,4	175,2	179,9	99,4 (211,5)	99,0
Dražič	180,6	203,8	190,0	64,1 (196,6)	84,0
Hartmanice	180,7	203,7	178,2	91,4 (194,3)	78,7
Horní Kněžeklady	100,5	124,4	133,3	103,8 (169,8)	121,5
Hosty	177,8	169,5	159,5	74,1 (191,4)	60,6
Chrástany	136,2	129,5	134,4	64,6 (160,7)	63,3
Modrá Hůrka	106,0	97,9	133,3	92,1 (236,8)	98,9
Temelín	179,9	185,3	203,3	82,7 (266,4)	80,7
Týn nad Vltavou	170,4	159,8	178,3	91,7 (239,2)	91,5
Všemyslice	216,8	217,5	225,0	120,6 (265,3)	111,9
Žimutice	149,0	162,8	188,6	109,8 (229,7)	100
Celkem	171,2	166,4	180,8	93,0 (271,7)	91,6

Zdroj: [www.tnv.cz](http://www.tnv.cz), Územně analytické podklady pro správní obvod obce s rozšířenou působností Týn nad Vltavou, stav ke dni 31. 12. 2020, 5. úplná aktualizace

Tabulka 21 Vývoj počtu ekonomických subjektů se sídlem na území ORP Týn nad Vltavou k 31. 12.

Ekonomické subjekty na území ORP/rok	2011	2012	2013	2014	2015	2016	2017	2018	2019
Ekonomické subjekty celkem (podle RES) <sup>4)</sup>	3 144	3 238	3 274	3 322	3 360	3 363	3 390	3 398	3 343
fyzické osoby <sup>5)</sup>	2 527	2 604	2 640	2 731	2 750	2 746	2 761	2 765	2 702
z toho zemědělství podnikatelé <sup>6)</sup>	101	99	87	84	104	103	107	108	107
právnícké osoby <sup>7)</sup>	617	634	634	591	610	617	629	633	641
z toho obchodní společnosti	176	186	192	204	211	216	223	227	230
<b>Podíl ekonomických subjektů podle vybraných odvětví ekonomické činnosti (%)<sup>8)</sup></b>									
zemědělství, lesnictví a rybníkářství	7,7	7,7	7,2	7,1	7,5	7,6	8,0	8,4	8,7
průmysl celkem	14,5	13,7	13,7	13,8	13,3	13,1	13,2	12,9	13,3
stavebnictví	17,5	17,3	16,6	16,6	16,0	16,3	16,3	16,1	16,2
obchod, ubytování, stravování a pohostinství	23,9	23,8	22,1	22,6	23,0	23,1	23,4	22,9	22,8
<b>Počet subjektů podle počtu zaměstnanců</b>									
bez zaměstnanců	1 060	1 046	1 020	1 010	1 028	1 016	1 012	1 054	1 066
1 – 9 zaměstnanci (mikropodniky)	189	193	181	198	204	194	190	180	175
10 – 49 zaměstnanci (malé podniky)	50	44	48	47	48	50	47	50	56
50 – 249 zaměstnanci (střední podniky)	11	10	10	11	12	13	15	15	14
250 a více zaměstnanci (velké podniky)	1	2	2	2	2	2	2	3	2
nezjištěno	1 833	1 943	2 013	2 054	2 066	2 088	2 124	2 096	2 030

Pozn.: <sup>4)</sup> vlivem zpřesnění dat podle Registru osob (ROS) nejsou údaje před rokem 2013 plně srovnatelné; <sup>5)</sup> do roku 2013 bez zahraničních fyzických osob; <sup>6)</sup> do roku 2008 včetně samostatně hospodařících rolníků nezapsaných v obchodním rejstříku; <sup>7)</sup> do roku 2013 včetně zahraničních fyzických osob; <sup>8)</sup> do roku 2008 podle OKEČ

Zdroj: <https://www.czso.cz/csu/x/casove-rady-za-jednotlive-spravni-obvody-orp>

Tabulka 22 Subjekty se zjištěnou aktivitou – rok 2019

Obec	RES - počet subjektů se zjištěnou aktivitou celkem
Hosty	15
Hartmanice	11
Horní Kněžeklady	16
Bečice	13
Dobšice	14
Dolní Bukovsko	231
Chrástany	66
Temelín	97
Týn nad Vltavou	945
Všemyslice	147
Žimutice	67
Dražič	25
Modrá Hůrka	12
Čenkov u Bechyně	5

Zdroj: www.czso, data pro MAS

Tabulka 23 Podnikatelská sféra v obcích SO ORP Týn nad Vltavou k 31. 12. 2019

Obec	Vzdálenost od krajského města v km	Vzdálenost od obce s rozšířenou pús. v km	Podnikatelské subjekty								
			celkem	podle ekonomické činnosti				podle právní formy			
				zeměděl., lesnictví,	průmysl	stavebnictví	obchod, ubyt., strav., pohostinství	fyzické osoby	z toho živnostníci	právnícké osoby	z toho obch. spol.
SO ORP Týn n/Vlt. celkem	x	x	3 343	290	443	541	763	2 702	2 452	641	230
v tom obce											
Bečice	33,6	7,1	23	6	3	1	8	17	16	6	3
Čenkov u Bechyně	37,7	7,6	13	2	4	2	1	11	9	2	-
Dobšice	33,9	6,2	26	6	1	1	11	22	21	4	1
Dolní Bukovsko	29,7	12,6	422	48	73	76	78	348	310	74	38
Dražič	44,4	11,5	49	11	4	5	3	39	34	10	2
Hartmanice	33,0	12,0	29	7	4	4	4	25	18	4	1
Horní Kněžeklady	30,8	7,4	25	7	3	2	5	19	16	6	3
Hosty	39,5	6,1	34	3	4	6	13	31	31	3	-
Chrástany	41,6	10,3	127	17	16	20	31	100	91	27	4
Modrá Hůrka	27,9	11,3	19	1	2	2	3	11	10	8	-
Temelín	28,8	8,4	233	35	31	37	47	180	158	53	14
Týn nad Vltavou	33,6	x	1 911	87	253	283	475	1 525	1 400	386	145
Všemyslice	35,6	7,7	290	35	29	74	52	253	231	37	14
Žimutice	32,1	8,8	142	25	16	28	32	121	107	21	5

Zdroj: [https://www.czso.cz/csu/xc/orp\\_tyn\\_nad\\_vltavou](https://www.czso.cz/csu/xc/orp_tyn_nad_vltavou)

Tabulka 24 Registrované ekonomické subjekty dle CZ-NACE v SO ORP Týn nad Vltavou k 31. 12. 2019

Podnikatelská sféra	
Počet podnikatelských subjektů	3 343
z toho <i>podle odvětví hlavní činnosti (CZ-NACE)</i>	
zemědělství, lesnictví, rybářství	290
průmysl	443
stavebnictví	541
obchodní činnost	521
doprava a skladování	82
stravování, pohostinství a ubytování	242
veřejná správa, obrana, soc. zabezpečení	52
vzdělávání, zdravotní a sociální péče	96

Zdroj: [https://www.czso.cz/csu/xc/orp\\_tyn\\_nad\\_vltavou](https://www.czso.cz/csu/xc/orp_tyn_nad_vltavou)

Přibližně v roce 2019 v Týně nad Vltavou vznikla nová průmyslová zóna o rozloze 30 hektarů. Kromě nové obchodní zóny zde podnikají významné firmy jako je německá společnost Tünkers – výrobce obráběcích strojů. Dále zde působí kovoobráběcí firma Richmond zabývající se výrobou komponentů pro zemědělskou výrobu, RaJK zabývající se úpravou kovů a Elektra Týn vyrábějící kabely.

Tabulka 25 Přehled nejvýznamnějších ekonomických subjektů v ORP Týn nad Vltavou k roku 2020

Obchodní jméno	Sídlo	Převažující činnost	Kategorie podle počtu zaměstnanců
ČEZ, a. s., Jaderná elektrárna Temelín	Temelín	výroba elektrické energie	nad 1000
HELUZ cihlářský průmysl v.o.s.	Dolní Bukovsko	výroba pálených zdicích materiálů, tašek, dlaždic a podobných výrobků	250–499
RICHMONT – CZ, a.s.	Týn nad Vltavou	komplexní strojírenské služby	250–499
Mikrona holding s.r.o.	Týn nad Vltavou	výroba zbraní a střeliva	200–249
TÜNKERS CZECH s.r.o..	Týn nad Vltavou	výroba ostatních obráběcích strojů	100–199
Střední odborná škola a Střední odborné učiliště, Hněvkovice 1	Týn nad Vltavou	střední odborné vzdělávání na středních odborných školách	100–199
Agrodružstvo Žimutice	Žimutice	smíšené hospodářství	50–99
EXTRUDO Bečice s.r.o.	Bečice	výroba pekařských a cukrářských výrobků, kromě trvanlivých	50–99
MĚSTO TÝN NAD VLTAVOU	Týn nad Vltavou	všeobecné činnosti veřejné správy	50–99
Š + H Bohunice, s.r.o.	Temelín	výstavba bytových a nebytových budov	50–99
ZÁKLADNÍ ŠKOLA MALÁ STRANA	Týn nad Vltavou	primární vzdělávání	50–99
Základní škola Týn nad Vltavou, Hlinecká	Týn nad Vltavou	primární vzdělávání	50–99

Zdroj: [www.tnv.cz](http://www.tnv.cz), 5. ÚPLNÁ AKTUALIZACE ÚZEMNĚ ANALYTICKÝCH PODKLADŮ ORP TÝN NAD VLTAVOU

#### 1.1.3.2 Věda a výzkum, inovace, průmysl 4.0

Jedním z významných faktorů zvyšování konkurenceschopnosti jsou investice do rozvoje vědy, výzkumu a inovací a propojení výzkumu se školami, firmami a veřejnou správou a přechod na průmysl 4.0. V této oblasti jsou kroky učiněné v této oblasti spíše nízké. Je potřeba posílit přenos informací do

mikroregionu o možnostech vědy, výzkumu a inovací, snažit se propojovat subjekty a spolupracovat a vytvářet podmínky pro zvyšování konkurenceschopnosti Vltavotýnska. Významnou spolupracující roli zde může hrát Regionální agrární komora Jihočeského kraje (RAK JK), Jihočeská hospodářská komora (JHK), Jihočeská agentura pro podporu inovací o.p.s. (JAIP), v oblasti cestovního ruchu pak Destinační společnost Českobudějovicko-Hlubocko (koordinuje poskytovatele služeb cestovního ruchu na daném území) a další instituce.

<sup>1</sup>V Jihočeském kraji je lokalizováno 137 (2017) pracovišť výzkumu a vývoje, která spadají do soukromého i veřejného sektoru. Ze soukromého sektoru se jedná o všechny podnikatelské subjekty, které mají ve své činnosti zahrnuto CZ-NACE 72 – Věda a vývoj. Nejčastěji se jedná o technické vědy, přírodní vědy a zemědělské vědy. Mírně rostoucí trend v počtu výzkumných pracovišť je způsobený především nově vzniklými podniky v oboru technických věd. V Jihočeském kraji je zaměstnáno ve výzkumu a vývoji celkem 2 545 zaměstnanců, což tvoří 3,6 % ze všech zaměstnanců v oblasti vědy a vývoje v České republice. Z toho v soukromém sektoru pracuje 1 693 zaměstnanců a ve veřejném sektoru 1 898 zaměstnanců. Výdaje na výzkum a vývoj mají v Jihočeském kraji rostoucí charakter a v roce 2016 odpovídaly hodnotě 2,85 mld. Kč (z toho soukromý sektor 1,86 mld. Kč a veřejný sektor 0,99 mld. Kč). Nejvyšší část výdajů je určena pro technické vědy (1,79 mld. Kč) a přírodní vědy (0,87 mld. Kč). Zdrojem financování jsou nejčastěji soukromé zdroje podnikatelských subjektů (1,79 mld. Kč), dále veřejné zdroje z České republiky (0,95 mld. Kč), veřejné zdroje ze zahraničí (72 mil. Kč) a ostatní zdroje z České republiky (36 mil. Kč).

Z místního hlediska je největší koncentrace vědy a výzkumu přítomna v Českých Budějovicích, které jsou přirozeným ekonomickým a inovačním centrem. Další významná střediska a vědecko-výzkumná pracoviště jsou na Třeboňsku, Novohradsku a v Jindřichově Hradci. Z hlediska oborového zaměření a tradic výzkumně-vývojové sféry v Jihočeském kraji jsou nejvýznamnější instituce kraje orientovány na biologické, environmentální, biochemické, biofyzikální a ekologicky zaměřené obory. V těchto oblastech vědy a výzkumu se Jihočeský kraj řadí mezi špičku v oboru v rámci České republiky.

Mezi nejvýznamnější vědecko-výzkumné instituce patří Jihočeská univerzita v Českých Budějovicích. Při Jihočeské univerzitě funguje Jihočeské univerzitní a akademické centrum transferu technologií. Dále zde působí Biologické centrum Akademie věd České republiky (dále také „AV ČR“), Mikrobiologický ústav AV ČR a Botanický ústav v Třeboni, Ústav systémové biologie a ekologie s pracovišti v Českých Budějovicích, Nových Hradech (Akademické a univerzitní centrum v Nových Hradech spolu s Ústavem fyzikální biologie Jihočeské univerzity) a Třeboni. V Jihočeském kraji se dále nachází Třeboňské inovační centrum (centrum aplikovaného výzkumu, podnikatelský inkubátor), Fakulta managementu Vysoké školy ekonomické v Praze v Jindřichově Hradci, Vysoká škola technická a ekonomická v Českých Budějovicích a Vysoká škola evropských a regionálních studií.

Vysoký význam v této oblasti má Jihočeský vědeckotechnický park České Budějovice, a.s. (dále také „JVTP“). Ten byl zřízen Jihočeským krajem v roce 2008 za účelem podpory intenzity, kvality a rychlosti šíření inovací a transferu technologií do hospodářské praxe regionu. Cílem této vědeckotechnické infrastruktury je podpora podnikání v regionu. JVTP společně s inovačním potenciálem poskytuje zázemí v podobě vybavených laboratoří, kanceláří, konferenčních prostor či technologických hal. Ke službám, které poskytuje vědeckotechnický park, patří mj. zpracování podnikatelských plánů a studií, nebo asistence při zpracování výzkumných a vývojových projektů či finančních plánů. Další službou je dotační poradenství včetně rámcových programů, asistence při zahájení spolupráce ve výzkumné či aplikační sféře nebo monitoring nových vědeckých poznatků a technologických trendů. Součástí

---

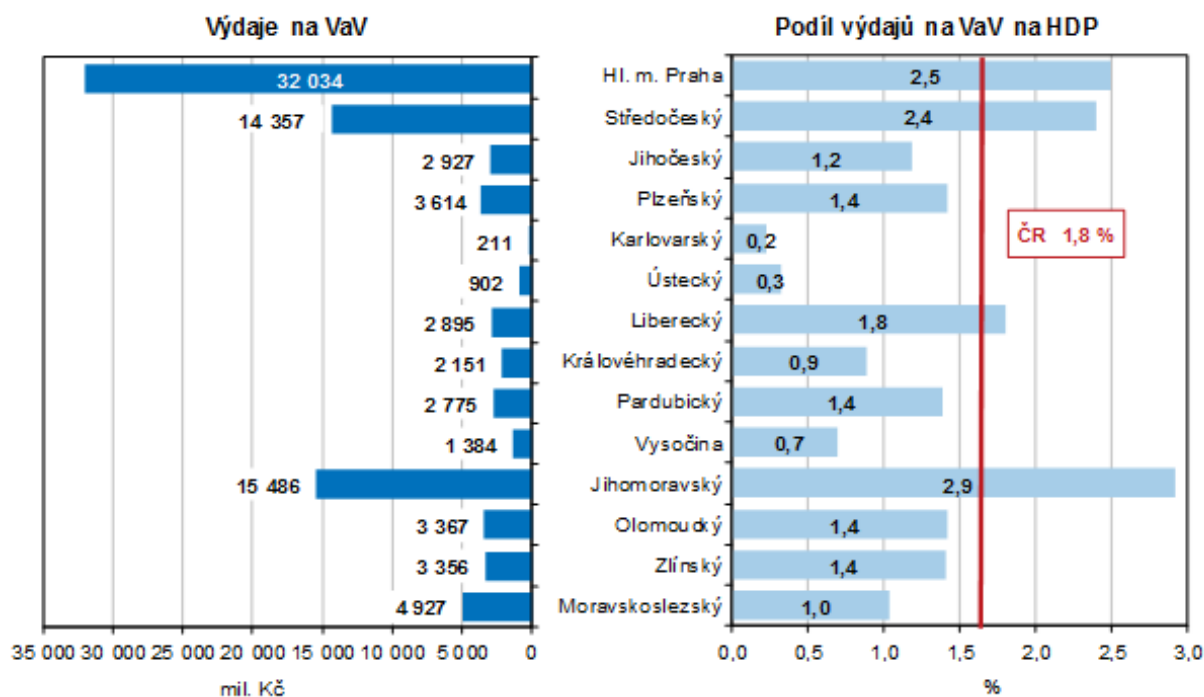
<sup>1</sup> Program rozvoje Jihočeského kraje na období 2021-2027, Datum vyhotovení: 24. 09. 2019

poskytovaných služeb je rovněž i odborná pomoc z hlediska zajištění ochrany duševního vlastnictví a komunikace s ÚPV ČR.

Další důležitou infrastrukturou s významným růstovým potenciálem pro rozvoj vědy, výzkumu a inovací je Technologické centrum Písek s.r.o. (dále také „TCP“), které disponuje moderním datovým centrem s kompletně vybudovaným zázemím, jež poskytuje služby vlastního datového centra a cloudu pro efektivní fungování moderních společností.

Při zavádění průmyslu 4.0 bude žádoucí využívat expertní poradenství, posilovat digitální připojení subjektů, přijímat chytrá řešení v reakci na současný trend digitalizace, automatizace a změn na trhu práce ve směru odvětví s vyšší přidanou hodnotou.

Graf 4 Výdaje na výzkum a vývoj v krajích v roce 2017



Zdroj: <https://www.czso.cz/csu/xu/vyzkum-a-vyvoj-v-mezikrajsem-srovnani>



### 1.1.3.3 Zemědělství, lesnictví a rybníkářství

Vzhledem k vysokému zastoupení zemědělsky využitelné půdy (60,85 % celkové výměry) je zemědělství na Vltavotýnsku tradičním a významným odvětvím hospodářství, i když v této oblasti působí jen zhruba 10 % z celkového počtu ekonomických subjektů mikroregionu. Podíl orné půdy na celkové výměře území a jeho vývoj proto patří k významným charakteristikám.

Tabulka 26 Struktura půdy SO ORP Týn nad Vltavou v čase

Pozemky (SO ORP Týn nad Vltavou)/rok	2015	2016	2017	2018	2019
Výměra v ha (k 31. 12.), z toho	26 240	26 240	26 240	26 240	26 240
zemědělská půda	15 948	15 973	15 973	15 974	15 969
lesní pozemky	7 383	7 385	7 384	7 384	7 393
zastavěné plochy	338	335	332	333	332
Hustota zalidnění (osoby/km <sup>2</sup> )	53,7	53,7	53,7	53,7	53,7

Zdroj: <https://www.czso.cz/csu/x/casove-rady-za-jednotlive-spravni-obvody-orp>

Tabulka 27 Druhy pozemků ORP Týn nad Vltavou – rok 2018

Druh pozemku	Výměra
Celková výměra pozemku (ha), z toho	15,5141
orná půda (ha)	1 921,6117
chmelnice (ha)	0
vinice (ha)	0
zahrady (ha)	105,4351
ovocné sady (ha)	1,6201
trvalé travní porosty (ha)	343,2589
zemědělská půda (ha)	2 371,9258
lesní půda (ha)	1 210,1315
vodní plochy (ha)	132,938
zastavěné plochy (ha)	98,2289
plochy zeleně (ha)	15,5141
ostatní plochy (ha)	488,8369
Koeficient ekologické stability (%)	0,715

Zdroj: <https://www.risy.cz/cs/vyhledavace/obce/545201-ty-nad-vltavou/685190-dil-zsj-kolodeje-nad-luznici>

### <sup>2</sup>Koeficient ekologické stability

Koeficient ekologické stability se počítá jako podíl výměr druhů pozemků v daném území. V čitateli tohoto podílu je součet výměr chmelnic, vinic, zahrad, ovocných sadů, trvalých travních porostů, lesní půdy a vodních ploch. Ve jmenovateli podílu je součet výměr orné půdy, zastavěných ploch a ostatních ploch (metodika používaná ČSÚ). Celkový průměr SO ORP činí 0,7 KES, což znamená, že území je intenzivně využívané zejména zemědělskou velkovýrobou a oslabení autoregulačních pochodů způsobuje jejich značnou labilitu a vyžaduje vysoké vklady dodatkové energie. Nejpříznivější situace je v obci Všemyslice, kde koeficient ekologické stability dosáhl hodnoty 2 díky rozlehlým lesním komplexům a podílu pastvin a luk na celkové rozloze území. Obecně lze říct, že tento ukazatel se

<sup>2</sup> [www.tnv.cz](http://www.tnv.cz), 5. ÚPLNÁ AKTUALIZACE ÚZEMNĚ ANALYTICKÝCH PODKLADŮ ORP TÝN NAD VLTAVOU

nemění od roku 2008 – tzn., že výstavba neprobíhá v tak velké míře, aby ovlivnila koeficient ekologické stability. Určitou drobnou odchylku můžeme zaznamenat i kvůli tomu, že vlastníci pozemků často vědomě či nevědomě nenechávají změnit kulturu pozemku na katastrálním úřadu. KES se také nemění z důvodů toho, že se staví zejména na orné půdě, tedy jmenovatel podílu je v sumě obdobný, mění se jen jeho struktura.

Vlastnosti a složení půdy dávají zemědělcům dobrý předpoklad k pěstování obilovin, chovu skotu a prasat. Dominantní je pěstování zrnin na 55% orné půdy, olejnin na 12%, brambor na 1,5% a pícnin na 30% orné půdy.

Jedním z významných problémů z hlediska zemědělské výroby na Vltavotýnsku je sucho. V režimu atmosférických srážek se projevuje závětrný vliv Šumavy. Také díky závětrnému vlivu Mehelnické vrchoviny (Písecké hory) je okolí Týna nad Vltavou nejsušší částí okresu České Budějovice. Na nízkých srážkách se též podílí existence JE Temelín. Navíc vzhledem k tomu, že z geologického hlediska patří převážná část území Vltavotýnska ke krystalinickým jednotkám, je toto území relativně málo vodnaté. Co se týká kvality půdy na území Vltavotýnska, neřadí se k bonitně nejcenějším půdám. Kromě malé úrodnosti půd a sucha trápí zdejší zemědělce také velká svažitost a nesourodost v souvislosti s údolími velkých řek a v řadě míst nezpracované pozemkové úpravy.

Na území mikroregionu Vltavotýnsko hospodaří několik větších zemědělských družstev a zhruba několik desítek samostatně hospodařících rolníků resp. zemědělských podnikatelů. Významná část z nich je zastoupena ve Farmářském centru Vltava, z. s., které vzniklo v roce 2007 a které sdružuje aktivní zájemce a zájemce ze stran odborníků v poskytování potřebných služeb v oblasti poradenství pro zemědělství, lesnictví, potravinářský průmysl a související odvětví (např. agroturistika, obnovitelné zdroje energie, ekologické zemědělství či využívání bioodpadů). Farmářské centrum Vltava se během bezmála 14 let své existence stalo významným aktérem ve vzdělávání zemědělců, a to nejen místních, a také významnou komunikační platformou. Zemědělci na Vltavotýnsku jsou spolu zvyklí spolupracovat, komunikovat a jsou ochotní podnikat v zemědělství, což je pro tento mikroregion velkým plusem.

Citelným problémem Vltavotýnska je absence výkupního družstva a malý místní odbyt lokálních výrobků. I to stálo za myšlenkou realizace projektu Regionální značka, který slouží k certifikaci místních výrobků a služeb, a za vznikem Farmářských trhů, které již od roku 2011 pravidelně 4x do roka organizuje Farmářské centrum Vltava (právě ve spolupráci s MAS Vltava). Je potřeba aktuálně řešit další směřování regionálního značení vltavotýnských produktů a služeb a farmářských trhů.

Zemědělci se také stále potýkají s nedostatečným vybavením zemědělskou technikou popřípadě s nevyhovujícím stavem této techniky (zastaralé stroje atd.), se zastaralou zemědělskou infrastrukturou a s nevyhovujícím stavem a kapacitou budov a dalších zemědělských staveb.

### **Lesnictví, myslivost**

Ochrana a způsob využívání lesních porostů je zakotvena v tzv. lesním zákoně (zákon č. 289/1995 Sb., ve znění následujících předpisů), který lesy člení do tří základních kategorií. Podle převažujících funkcí jsou vymezeny lesy ochranné, lesy zvláštního určení a lesy hospodářské.

Lesy v SO ORP Týn nad Vltavou tvoří 28,13 % území, nejvyšší lesnatost ve sledovaném území náleží obci Všemyslice. Převážná část lesních ploch na Vltavotýnsku je z hlediska využití evidována jako hospodářské lesy (92,9 %), pouze v oblastech přiléhajících k vodním tokům (Vltava, Lužnice, Židova strouha) se nachází lesy zvláštního určení (7,04 %) a lesy ochranné (0,06 %).

Tabulka 28 Procentuální zastoupení dřevin v lesích v SO ORP Týn nad Vltavou

Dřevina (vědecký název)	Zastoupení v %	Dřevina (vědecký název)	Zastoupení v %
smrk ztepilý ( <i>Picea abies</i> )	51,22	bříza bradavičnatá ( <i>Betula pendula</i> )	0,97
borovice lesní ( <i>Pinus sylvestris</i> )	32,84	buk lesní ( <i>Fagus silvatica</i> )	3,7
dub letní ( <i>Quercus robur</i> )	4,97	olše lepkavá ( <i>Alnus glutinosa</i> )	0,93
modřín evropský ( <i>Larix decidua</i> )	2,18	--	

Zdroj: <http://www.tnv.cz/>, aktualizace 10. 11. 2013

Myslivost je ve správním území obce s rozšířenou působností (SO ORP) Týn nad Vltavou provozovaná celkem v 18-ti honitbách.

Lesnictví je vzhledem k poměrně významnému podílu lesních porostů na celkové výměře důležitým odvětvím hospodářství na Vltavotýnsku. V souvislosti s údržbou a rozvojem produkční funkce lesů je však potřeba především investic do lesní techniky a do vybavenosti.

### Rybníkářství

Jižní Čechy jsou tradiční rybníkářskou oblastí. Převážná část rybníčních soustav se sice nachází na Třeboňsku, přesto i Vltavotýnsko ovlivnil historický vývoj rybníkářství. Na Temelínsku, Žimuticku a v okolí Dolního Bukovska existuje několik rybníčních soustav tvořených menšími rybníky do výměry 5 ha. Vesměs se jedná o vodní plochy obhospodařované Rybníkářstvím Hluboká a Rybníkářstvím Vodňany jako rybochovná zařízení. Zabývají se chovem jak násadových tak tržních ryb, pěstují i jesetery.

Rybochovná zařízení však často nejsou ve vyhovujícím stavu a potřebují zmodernizovat, ať už se jedná o samotné rybníky či doprovodnou infrastrukturu. Významnou kapitolou je také nutná podpora funkce rybníků jako prevence živelných událostí.

### Včelařství

Významnou složkou v rozvoji venkovské krajiny je včelařství. Největším problémem je trvalý úbytek včelstev, a to především kvůli závažným onemocněním včelstev (např. mor včelího plodu). Ubývá také lidí, kteří se včelaření věnují. Nutná je tedy podpora včelařů za účelem zvýšení stavů včelstev, eliminace závažných onemocnění včelstev a také osvěta a podpora odbytu včelařských produktů. To s sebou přináší nutné investice do modernizace vybavení a zázemí včelařů.

#### 1.1.3.4 Průmysl, těžba nerostných surovin

Vltavotýnsko je převážně venkovskou oblastí. Průmyslová výroba je zde zastoupena zejména v Týně nad Vltavou a částečně i v některých větších obcích. Obyvatelstvo v menších obcích se zabývá převážně zemědělskou výrobou, což souvisí s historickým vývojem krajiny.

Velkým podnikem s celostátním významem je ČEZ, a.s. provozující JE Temelín, nejvýznamnější průmyslový podnik regionu. V mikroregionu však mají podstatné zastoupení především drobní živnostníci, např. v oborech zámečnictví nebo truhlářství.

Začínat v dnešní době s podnikáním není jednoduchá záležitost, i zavedení drobní živnostníci se často pohybují na hraně udržitelnosti podnikatelských aktivit. Přitom drobní živnostníci a podnikatelé jsou pro rozvoj ekonomického sektoru významným činitelem.

K průmyslovým odvětvím patří energetika, stavebnictví, výroba stavebních hmot, potravinářská výroba a kovodělná výroba. Mikroregion Vltavotýnsko je ze 47 % průmyslovou oblastí (vč. stavebnictví). Jeho

hlavním střediskem a centrem je město Týn nad Vltavou. Největší podniky, které zastupují průmysl v Týně nad Vltavou, jsou např. Mikrona holding s. r. o., Richmond – CZ a. s., Jihočeská strojírenská s.r.o., ELBH – CZ s. r. o., VaKKoS – vzduchotechnika spol. s r. o., KOVOSTROJ BOHEMIA, s. r. o., BETONPRES Týn nad Vltavou s. r. o., JAMBOR – uhelné sklady, s. r. o. a TÝNKOV, spol. s r. o. Průmysl je zde zastoupen celkem 268 podniky či jednotlivými živnostmi. Dalšími obcemi, ve kterých je zřejmá určitá míra průmyslu je Dolní Bukovsko s 54 podniky, z největších je to například firma Heluz cihlářský průmysl v. o. s., a Všemyslice s 36 podniky, zde je například firma RENO ŠUMAVA – povrchový důl, a Temelín s 33 podniky.

Pro rozvoj podnikání v SO ORP Týn nad Vltavou je důležitým bodem rozvoj lokality Pastviny v areálu bývalých kasáren v Týně nad Vltavou, kde již v průběhu posledních měsíců a let postavilo své provozovny několik poměrně významných firem. Město Týn nad Vltavou zároveň aktuálně řeší investice do rozvoje nové průmyslové zóny. V první fázi došlo k vybudování páteřní komunikace, zbývá však ještě dořešit výkup některých pozemků k dořešení situace.

Na rozvoj podnikání v SO ORP Týn nad Vltavou má také významný vliv případné definitivní rozhodnutí o dostavbě či nedostavbě dalších bloků JE Temelín. Odsouhlasení dostavby JE Temelín by pro Vltavotýnsko znamenalo příslib rozvoje průmyslu a podnikatelských aktivit.

### **Těžba nerostných surovin**

Mikroregion Vltavotýnsko patří mezi chudší oblasti z hlediska těžby nerostných surovin. V současnosti probíhá těžba pouze ve třech lokalitách. Jedná se o dvě lokality cihlářských surovin, konkrétně v Týně nad Vltavou (těžební organizace WIENERBERGER a.s. České Budějovice) a v Dolním Bukovsku, kterou využívá k výrobě stavebního materiálu společnost Heluz cihlářský průmysl v.o.s., a dále o jednu lokalitu stavebního kamene, který se těží v lomu Slavětice v k. ú. Slavětice (firma RENO Šumava). Těžba nerostných surovin má převážně lokální a regionální význam, v příštích desetiletích se předpokládá její rozšíření zejména pro zabezpečení surovin pro rozvoj dopravní infrastruktury.

Dále se na území mikroregionu vyskytuje výhradní ložisko krystalického grafitu Koloděje nad Lužnicí – Hosty. Toto výhradní ložisko se nachází v katastrálním území Hosty, katastrálního území Koloděje nad Lužnicí se dotýká pouze okrajově na hranici katastru. V současné době probíhají přípravné práce k obnovení těžby grafitu v tomto dobývacím území. Podle předběžných informací společnosti, která o těžbu grafitu projevila zájem, by vlastní těžba neměla zasahovat mimo k. ú. Hosty. Povolovací proces těžby ovšem provází řada nejasností a proti těžbě se výrazným způsobem staví jak občané (založení spolku Za čisté Vltavotýnsko, petice proti záměru otevření povrchového dolu), tak i představitelé samosprávy.

Tabulka 29 Počet subjektů v těžbě a průmyslu rok 2019

Obec	RES - subjekty v CZ-NACE B až E těžba a průmysl celkem
Hosty	1
Hartmanice	1
Horní Kněžeklady	3
Bečice	2
Dobšice	1
Dolní Bukovsko	50
Chrástany	12
Temelín	14
Týn nad Vltavou	136
Všemyslice	15
Žimutice	9
Dražič	1
Modrá Hůrka	1
Čenkov u Bechyně	3

Zdroj: www.czso, data pro MAS

Obrázek 14 Mapa 12. Ložiska nerostných surovin a chráněná ložisková území v SO ORP Týn nad Vltavou



Zdroj: Rozbor udržitelného rozvoje území pro správní obvod obce s rozšířenou působností Týn nad Vltavou – AKTUALIZACE 2012, Část A – Podklady pro RURÚ

### 1.1.3.5 Obchod, služby

Obchod a služby představují 38 % ekonomických subjektů na Vltavotýnsku. Místní obchody a služby pokrývají široký sortiment: nákladní silniční doprava, autoopravárství, opravárství elektrických a chladírenských přístrojů, instalace elektro a topenářské techniky, služby peněžní či poštovní, služby masérské, kadeřnické a kosmetické, dále služby ubytovací, restaurační a pohostinské. V těchto službách působí převážně drobní živnostníci.

Dominantní postavení v síti prodejen a drobného spotřebního zboží mikroregionu má Jednota, spotřební družstvo České Budějovice. V Týně nad Vltavou jsou provozovny ze sítě prodejen Lidl Česká republika v. o. s., Billa spol. s r.o. a Penny Market s. r. o.

V jednotlivých obcích existuje síť soukromých prodejen. Celkem je jich přibližně dvacet. Pojízdna prodejna zajišťuje dodávku potravin 1x týdně v Bečicích, Radonicích, ve Hvozdně, v Pašovicích a v Sedlčovicích, 2x týdně v Horních a Dolních Kněžekladech a ve Štipoklasech.

Vzhledem k rekreačnímu charakteru krajiny se zde nacházejí ubytovací zařízení různého typu, jako jsou hotely, ubytovny, penzióny, kempy, ale i ubytování na statku, kde poskytují nejrůznější formy rekreačního využití včetně agroturistiky. K tomu patří restaurace, pivnice a bary.

Poštovní služby v mikroregionu zajišťují pobočky České pošty, s. p. v obcích Dolní Bukovsko, Chrástany, Temelín, Všemyslice – Neznašov, Žimutice. Ostatní obce spadají pod Týn nad Vltavou, kde jsou 2 pobočky. V Týně nad Vltavou poskytují služby pobočky peněžních ústavů České spořitelny, a. s., MONETA Money Bank a pobočka Československé obchodní banky, a. s.. Je zde kromě bankomatů bank výše také Airbank Bankomat a bankomat Komerční banky, a.s.

## 1.1.4 Lidské zdroje

### 1.1.4.1 Školství

Na území Vltavotýnska se nachází 6 mateřských škol (MŠ v obcích Dolní Bukovsko, Chrástčany, Neznašov (obec Všemyslice), Temelín, Týn nad Vltavou a Žimutice) a 1 dětská skupina v Týně nad Vltavou – Čihovicích (Děti v buši) fungující od července 2020, 8 základních škol (ZŠ), z toho jsou 4 ZŠ jen s 1. stupněm (v obcích Neznašov, Temelín, Žimutice a ZŠ Logopedická škola v Týně nad Vltavou) a 4 ZŠ s 1. i 2. stupněm (Dolní Bukovsko, Chrástčany a 2x Týn nad Vltavou). S výjimkou MŠ v Týně nad Vltavou, která je samostatným zařízením, jsou v ostatních obcích MŠ sloučeny se ZŠ. V Týně nad Vltavou se dále nachází 2 základní umělecké školy (Základní umělecká škola Karla Komzáka a ZUŠ MUSICALE z.s.).

#### **Dětská skupina Děti v buši**

Dalším ze subjektů poskytujících služby pro děti a předškolní vzdělávání je dětská skupina Děti v Buši, která funguje od července 2020 v Týně nad Vltavou - Čihovicích založená společností Domovy KLAS, o.p.s. Kapacita dětské skupiny je nastavena na 10 dětí a 2 pedagožky. Nyní mají kapacitu naplněnou, ale do budoucna chtějí kapacitu navýšit minimálně na 12 dětí i z důvodu převisu žádostí o umístění dítěte.

#### **Komunitní základní škola a lesní mateřská škola Avalon, z.s.**

Škola Avalon v Týně nad Vltavou plánuje zahájit svůj provoz 1. 9. 2021. Tato nezisková organizace zapsaná v Rejstříku škol a školských zařízení uplatní vlastní školní vzdělávací programy, které budou vycházet z principů otevřeného vzdělávání a dalších alternativních pedagogických směrů (např. waldorfské či Montessori pedagogiky). MŠ bude fungovat současně jako lesní školka. ZŠ bude oboustupňová, přístupná také dětem v domácím vzdělávání. Výchova i vzdělávání budou probíhat z velké části v přírodě. Škola Avalon chce být zároveň místem setkávání široké komunity a veřejnosti bez rozdílu věku.

Střední školy (SŠ) jsou ve správním obvodu obce s rozšířenou působností celkem dvě a obě jsou v Týně nad Vltavou: Gymnázium, Týn nad Vltavou, Havlíčkova 13 a Střední odborná škola a Střední odborné učiliště, Hněvkovice 865.

Na Vltavotýnsku se také nachází 1 středisko volného času, Městský dům dětí a mládeže Týn nad Vltavou, Tyršova 26, 375 01 Týn nad Vltavou.

Tabulka 30 Přehled školských zařízení a středisek volného času (SVČ) v území SO ORP Týn nad Vltavou

Název obce	MŠ	ZŠ	ZUŠ	SŠ	SVČ	Celkem
Bečice	-	-	-	-	-	-
Čenkov u Bechyně	-	-	-	-	-	-
Dobšice	-	-	-	-	-	-
Dolní Bukovsko	1	1	-	-	-	2
Dražíč	-	-	-	-	-	-
Hartmanice	-	-	-	-	-	-
Horní Kněžeklady	-	-	-	-	-	-
Hosty	-	-	-	-	-	-
Chrástřany	1	1	-	-	-	2
Modrá Hůrka	-	-	-	-	-	-
Temelín	1	1	-	-	-	2
Týn nad Vltavou	1	3	2	2	1	9
Všemslyce	1	1	-	-	-	2
Žimutice	1	1	-	-	-	2
<b>Celkem</b>	<b>6</b>	<b>8</b>	<b>2</b>	<b>2</b>	<b>1</b>	<b>19</b>

Zdroj: MAS Vltava

Pozn. Komunitní základní škola a lesní mateřská škola Avalon, z.s. do tabulky nezaznamenána.

Základní a mateřské školy hrají významnou roli při stabilizaci osídlení na venkově a jejich případné zrušení snižuje atraktivitu obce pro mladé rodiny, pro něž je často neřešitelným problémem zajistit výuku dětí v jiné sousední obci či městě, např. z důvodu dopravní dostupnosti. Školy však hrají důležitou roli i ve společenském životě obcí. Bohužel stárnutí populace a systémové změny zvyšují riziko rušení těchto zařízení v menších obcích.

Školy a školská zařízení také trápí nedostatek financí na investice a provoz. Pokud nedojde ke změně legislativy, budou školy a školská zařízení muset hledat externí zdroje, např. sponzorství nebo dotace. Z organizačního hlediska je významné riziko nedostatečné kapacity v MŠ, nízký počet žáků v ZŠ a špatná dopravní dostupnost. Eliminace rizik může spočívat v oblasti sledování demografických vývoje a hledání včasných řešení a také v oblasti spolupráce škol a zřizovatelů, podnikatelů a výzkumné sféry.

### Školství v ORP Týn nad Vltavou

V ORP Týn nad Vltavou nefunguje žádné zařízení se statutem jeslí. Na území ORP Týn nad Vltavou se nachází šest mateřských škol z toho 5 je jich sloučeno se základní školou, a sedm základních škol zřízených obcemi. Město Týn nad Vltavou provozuje Městský dům dětí a mládeže a Základní uměleckou školu Karla Komzáka. Dále je v Týně nad Vltavou Základní škola logopedická pro žáky s vadami řeči, gymnázium a SOU a SOŠ Hněvkovice zřízené Jihočeským krajem. Na území ORP Týn nad Vltavou nepůsobí žádná vyšší odborná škola ani vysoká škola. Nejbližší vysoké školství je v Českých Budějovicích.



### **Základní škola a Mateřská škola Dolní Bukovsko**

Historie školy v Dolním Bukovsku spadá do 60. let 17. století. 7. ledna 1788 byla zřízena veřejná farní škola. Od roku 1791 stávala škola na místě dnešní staré radniční budovy, dnes pošta. Na začátku 19. století byla zřízena měšťanská škola. Od roku 2005 se základní škola sloučila s mateřskou školou, zřizovatelem je Městys Dolní Bukovsko. V roce 1960 se postavil pavilon školních dílen. Od roku 1961 je v provozu školní družina, kapacita je 60 dětí od 1. – 3. třídy, pokud je zájem, dohled pro starší děti zajišťuje také. V roce 1991 byl přistaven pavilon 1. stupně, proběhla rekonstrukce školní jídelny a školních dílen. V roce 2009 byla přistavena k budově školy nová školní jídelna, která je rozdělena na jídelnu pro školu a jídelnu pro cizí strávníky. Zároveň s jídelnou došlo k výstavbě nových prostor pro mateřskou školu. Vznikly tři nové třídy MŠ.

### **Základní škola a Mateřská škola Chráštany**

Škola v Chráštanech existovala pravděpodobně již v roce 1724. V roce 1768 škola vyhořela a nová škola byla vystavěna v tom samém roce. V roce 1809 byla škola v katastrofálním stavu. V Chráštanech byla vystavěna škola nová s dvěma světnicemi a dvěma obydlími.

V roce 1834 nařídil krajský úřad, aby byla stará chráštanská škola prodána a vystavěna škola nová. Ta byla postavena až v roce 1855. Školu navštěvovaly děti z Chrášťan, Koloměřic, Doubravky, Dražiče, Nepomuka, Karlova, Vranova, Dobrného, Lipovska a Březí.

Z důvodu nedostatku místa se vyučovalo rovněž v čp. 22 „u Jelínků“, v čp. 11, bývalý chudobinec a na faře. Proto bylo v šedesátých letech minulého století rozhodnuto o stavbě nové školy. Ta byla otevřena v roce 1971. Současně zanikly školy ve Slabčicích a v Doubravě.

### **Základní škola a Mateřská škola Temelín**

Základní škola v Temelíně byla založena roku 1892. V roce 1986 byla škola zavřena pro nedostatek dětí. Znovuotevření proběhlo ve školním roce 1993/94. Ve škole je pět ročníků, mají vybavené interaktivní třídy. Při škole funguje školní družina a školní jídelna. Ve staré budově základní školy je vybavená tělocvična, ke které patří i venkovní hřiště umístěné ve školní zahradě.

### **Základní škola a Mateřská škola Neznašov (Všemyslice)**

Tradice školství v Neznašově spadá do roku 1742, kdy škola byla pod správou židovské obce. Od té doby několikrát změnila budovu. V letech 1868 – 1870 byla vystavěna kamenná škola na návsi, kde sídlí dodnes. Ve školním roce 1995 – 96 byla zřízena školní družina, kde mohou děti trávit svůj volný čas mimo školní vyučování. Od roku 2002 školu spravuje obecní úřad Všemyslice.

### **Základní škola Týn nad Vltavou, Hlinecká**

Základní kámen školy na Malém rynku (dnes Vinařického náměstí) byl položen 21. března 1859. Od roku 1860 se ve školní budově učí. V roce 1992 byla na sídlišti Hlinecká otevřena nová škola a zároveň byla rekonstruována budova staré školy. Dnes se vyučuje ve dvou budovách. Ve škole na Vinařickém náměstí se učí žáci 4. – 5. tříd, v budově na sídlišti Hlinecká děti 1. - 3. a 6. – 9. tříd.

### **Základní škola Týn nad Vltavou, Malá Strana**

V roce 1947 byla dokončena stavba novější budovy základní školy v městské čtvrti Malá Strana. Zpočátku zde paralelně fungovalo také gymnázium. V roce 1973 přesídlilo gymnázium do nových

prostor a malostranská škola slouží spolu s dalšími dvěma školními budovami ve městě potřebám základního všeobecného vzdělání.

### **Základní škola a Mateřská škola Žimutice**

Farní škola byla v Žimuticích založena v roce 1783, byla podřízena škole v Modré Hůrce. V roce 1788 byla škola samostatná. V roce 1890 byla postavena nová školní budova s tělocvičnou a ta slouží dodnes. Roku 1949 byla při škole otevřena mateřská škola, pro nedostatek dětí zanikla. Roku 1990 školu otevřela obec jako zřizovatel.

### **Komunitní základní škola a lesní mateřská škola Avalon, z.s.**

Škola Avalon v Týně nad Vltavou zahájí svůj provoz 1. 9. 2021. Tato nezisková organizace zapsaná v Rejstříku škol a školských zařízení uplatní vlastní školní vzdělávací programy, které budou vycházet z principů otevřeného vzdělávání a dalších alternativních pedagogických směrů (např. waldorfské či Montessori pedagogiky). MŠ bude fungovat současně jako lesní školka. ZŠ bude oboustupňová, přístupná také dětem v domácím vzdělávání. Výchova i vzdělávání budou probíhat z velké části v přírodě. Škola Avalon chce být zároveň místem setkávání široké komunity a veřejnosti bez rozdílu věku.

### **Mateřská škola Týn nad Vltavou**

Mateřská škola Týn nad Vltavou má tato detašovaná pracoviště.

#### *Mateřská škola Týn nad Vltavou – Hlinecká*

MŠ tvoří tři dvoupatrové pavilony s 6 třídami o celkové kapacitě 156 dětí, pavilony jsou propojeny hospodářsko-administrativními, provozními a skladovými prostory a vlastní kuchyní.

#### *Mateřská škola Týn nad Vltavou – U Lípy*

MŠ je jednopatrová a k budově patří rozsáhlá zahrada, zastíněná keři a množstvím vzrostlých stromů. Prostor zahrady umožňuje dětem rozmanité pohybové i jiné aktivity. K zahradě patří i venkovní WC a dřevěný domek na hračky.

#### *Mateřská škola Týn nad Vltavou – Dewetterova*

MŠ Dewetterova je cihlová dvoupatrová budova s dlouholetou tradicí. Jedná se o 3 třídy MŠ s celkovou kapacitou 70 dětí. Kuchyně je součástí školy. Budova prošla mnohými úpravami a rekonstrukcemi. V roce 2000 byla škola zmodernizována a uvedena opět do provozu.

#### *Mateřská škola Týn nad Vltavou – Komenského*

Pracoviště sídlí v budově ZŠ Týn nad Vltavou, Hlinecká. MŠ Komenského v Týně nad Vltavou je jednotřídní mateřská škola s kapacitou 22 dětí. Škola má právní subjektivitu, byla otevřena od 3. 9. 2012 jako nově zřízené odloučené pracoviště MŠ Týn nad Vltavou.

### **Předškolní vzdělávání**

Na území regionu Týna nad Vltavou funguje celkem 7 mateřských škol, z nichž do statistiky níže je zahrnuto pouze 63 mateřských škol. Ve školním roce 2019/2020 navštěvovalo mateřské školy v ORP 480 dětí. V ORP Týn nad Vltavou jsou tyto mateřské školy Základní škola a Mateřská škola Dolní Bukovsko, Základní škola a mateřská škola Chrástčany, Základní škola a Mateřská škola Temelín, Mateřská škola Týn nad Vltavou, Základní škola a Mateřská škola Neznašov (Všemyslice), Základní škola a Mateřská škola Žimutice. Zřizovateli zařízení jsou jednotlivé obce, převážně využívají budov společně se základními školami.

---

<sup>3</sup> MŠ AVALON z.s. – zahajuje svou činnost až v roce 2021.

Předškolní zařízení jiného typu resp. s jiným zřizovatelem v mikroregionu dosud není zřízeno.  
Vývoj počtu dětí v MŠ v ORP Týn nad Vltavou

**Tabulka 31 Celkový přehled MŠ v ORP Týn nad Vltavou**

Rok	2010	2011	2012	2013	2014	2015	2016	2017	2018	2019
MŠ dle zřizovatele										
obec	6	6	6	6	6	6	6	6	6	6
církev	0	0	0	0	0	0	0	0	0	0
soukromé	0	0	0	0	0	0	0	0	0	0
MŠ dle samostatnosti										
samostatné	1	1	1	1	1	1	1	1	1	1
součást ZŠ	5	5	5	5	5	5	5	5	5	5
MŠ dle zaměření										
běžné	6	6	6	6	6	6	6	6	6	6
speciální	0	0	0	0	0	0	0	0	0	0
Počet tříd										
běžné	19	20	20	20	21	21	22	22	21	21
speciální	2	2	2	2	1	1	1	0	0	0

Zdroj: Vlastní šetření

Počet zřízených mateřských škol v ORP Týn nad Vltavou se dlouhodobě nemění. V ORP se tak nachází celkem 6 mateřských škol, z nichž pouze 1 (MŠ Týn nad Vltavou) je zřizována samostatně. Většina mateřských škol je tak součástí škol základních. Na území ORP není ani 1 speciální mateřská škola. Počet tříd se v uplynulých letech postupně navyšoval, nicméně toto navýšení je v řádu 2 - 3 tříd, což zároveň odpovídá i vzrůstajícímu počtu nově narozených dětí na území ORP. Mezi lety 2010 až 2013 byly v mateřských školách celkem 2 speciální třídy, nicméně od roku 2014 došlo k jejich snížení. V posledních 3 sledovaných letech tak na území ORP v mateřských školách není žádná speciální třída.

**Tabulka 32 Vývoj počtu dětí v MŠ v ORP Týn nad Vltavou**

Rok	2010	2011	2012	2013	2014	2015	2016	2017	2018	2019
Počet dětí	449	469	486	491	509	509	504	508	502	480
Kapacita	511	511	533	533	533	533	533	533	533	533
Počet dětí na třídu	24	23	24	24	24	24	23	23	25	23
Počet předškoláků	129	143	157	150	138	135	127	143	146	131

Zdroj: Vlastní šetření

**Tabulka 33 Obsazenost v MŠ v ORP Týn nad Vltavou**

Rok	2010	2011	2012	2013	2014	2015	2016	2017	2018	2019
Obsazenost v %	87,87	91,78	91,18	92,12	95,5	95,5	94,56	95,31	94,18	90,06

Zdroj: Vlastní šetření

Vývoj počtu dětí v mateřských školách na území ORP Týn nad Vltavou měl do roku 2015 vzrůstající tendenci, nicméně v posledních 3 sledovaných letech počet dětí setrvale klesá. Nejvýraznější rozdíl

jsou mezi roky 2010 a 2017, kde činí nárůst počtu dětí navštěvujících mateřské školy téměř 50. Porovnáme-li tyto počty s celkovou kapacitou v mateřských školách, tak zjistíme, že celkové kapacity mateřských škol nejsou zcela naplněny, nicméně přesahují více než 90 %. Počet dětí na třídu je po celé sledované období téměř vyrovnaný a dosahuje v průměru 24 dětí. Podobně je tomu i u počtu předškoláků, který v posledních letech má spíše sestupnou tendenci, což mohou mít za následek i odklady dětí při nástupu do základní školy.

V tabulce níže je uvedena porodnost v ORP Týn nad Vltavou. Vzhledem k nízkému saldu migrace je patrné, že tyto počty lze považovat za reálný odhad pro budoucí potřeby kapacit v 1. ročnících mateřských škol. Výrazně však počet dětí v MŠ může vychýlit počet dětí mladších tří let. I přes výraznější výkyv v roce 2018, kdy se narodilo nejvíce dětí, by stávající kapacita mateřských škol měla být postačující.

**Tabulka 34 Porodnost v ORP Týn nad Vltavou**

Rok	2013	2014	2015	2016	2017	2018	2019
Živě narození	132	130	152	142	142	161	135

Zdroj: ČSÚ

### Ostatní subjekty poskytující služby pro děti a předškolní vzdělávání

MC Klásek při Domovech KLAS, o.p.s.

V Mateřském centru Klásek se setkávají maminky, výjimečně i tatínkové, kteří jsou na mateřské dovolené se svými ratolestmi.

Pro děti je k dispozici vybavená prostorná místnost, nechybí mikrovlnná trouba pro zajištění všech potřeb dětí i maminek. Děti se učí říkat básničky, tanečky, různá tvoření pro zlepšení jejich jemné motoriky. Pro zpestření veškerých aktivit je k dispozici blízka tělocvična.

Díky této službě se snaží o snížení sociální izolovanosti rodičů s dětmi. Děti se již od malička učí utváření sociálních vazeb se svými vrstevníky a rodiče si zde mohou vyměnit různé rady či zkušenosti při své výchově. Pracovnice centra se snaží o podněcování smyslového a rozumového vývoje dětí prostřednictvím různých aktivit.

### Dětská skupina Děti v buši

Dalším ze subjektů poskytující služby pro děti a předškolní vzdělávání je dětská skupina Děti v Buši, která funguje od července 2020 v Týně nad Vltavou - Čihovicích založená společností Domovy KLAS, o.p.s. Kapacita dětské skupiny je nastavena na 10 dětí a 2 pedagožky. Nyní mají kapacitu naplněnou, ale do budoucna chtějí kapacitu navýšit minimálně na 12 dětí i z důvodu převisu žádostí o umístění dítěte.

### Základní vzdělávání

V Týně nad Vltavou jsou dvě základní školy – Základní škola Týn nad Vltavou, Hlinecká (1. – 9. ročník) a Základní škola Týn nad Vltavou, Malá Strana (1. – 9. ročník) a v Dolním Bukovsku je Základní škola Dolní Bukovsko (1. - 9. ročník). Škola malotřídního typu (1. a 2. stupeň) je v Chrástanech, má některé třídy spojeny. V obcích Temelín, Neznašov (Všemyslice) a Žimutice mají pouze 1. stupeň základní školy malotřídního typu. Základní školy na Vltavotýnsku navštěvovalo ve školním roce 2019/2020 1 174 dětí, což je přes 50 % kapacity základních škol.

**Tabulka 35 Seznam škol a školských zařízení v působnosti obce III. typu Týn nad Vltavou**

Název školy	Adresa	Webové stránky
Základní škola Týn nad Vltavou, Hlinecká	ul. Komenského 748, 375 01 Týn nad Vltavou	www.zshlinecka.cz/
Základní škola Týn nad Vltavou, Malá Strana	Žižkova 285, 375 01 Týn nad Vltavou	www.zstynms.cz/
Základní škola a Mateřská škola Dolní Bukovsko	V Hradu 31, 373 65 Dolní Bukovsko	www.zsdbuk.cz
Základní škola a Mateřská škola Chrástřany	Chrástřany 100, 373 04 Chrástřany	www.zschrastany.cz/
Základní škola a Mateřská škola Neznašov	Neznašov 29, 373 02 Neznašov	www.zsneznasov.cz/
Základní škola a Mateřská škola Temelín	Temelín 129, 373 01 Temelín	www.skolatemelin.cz
Základní škola a Mateřská škola Žimutice	Žimutice 28, 373 66 Žimutice	www.zsmszimutice.cz
MěDDM Týn nad Vltavou	Tyršova 26, 375 01 Týn nad Vltavou	www.ddmtyn.cz/
Základní umělecká škola Karla Komzáka	Zámecké nádvoří 784, 375 01 Týn nad Vltavou	www.zuskomzaka.cz/
Základní umělecká škola MUSICALE	Komenského 666, 375 01 Týn nad Vltavou	www.musicale.cz/index.html
Základní škola logopedická, Týn nad Vltavou	Sakařova 342, 375 01 Týn nad Vltavou	www.zslogopedicka-tnv.cz/
Komunitní základní škola a lesní mateřská škola Avalon	Provoz zahájen od 1. 9. 2021	www.avalon-tyn.cz

Zdroj: Vlastní šetření

**Tabulka 36 Počty žáků v ZŠ v ORP Týn nad Vltavou**

Počet žáků/rok	2012	2013	2014	2015	2016	2017	2018	2019
Běžné třídy	1 081	1 088	1 028	1 079	1 139	1 146	1 168	1 174
Speciální třídy	23	15	8	9	9	1	0	0

Zdroj: Vlastní šetření

**Tabulka 37 Kapacity ZŠ v ORP Týn nad Vltavou**

Název školy	Počet míst
Základní škola, Týn nad Vltavou, Hlinecká	800
Základní škola Týn nad Vltavou, Malá Strana	700
Základní škola a Mateřská škola Dolní Bukovsko	210
Základní škola a Mateřská škola Chrástřany	150
Základní škola a Mateřská škola Temelín	51
Základní škola a Mateřská škola Neznašov	65
Základní škola a Mateřská škola Žimutice	36
Základní škola logopedická, Týn nad Vltavou	45
<b>Celkem</b>	<b>2 057</b>

Zdroj: Vlastní šetření

Celková kapacita žáků ve všech základních školách v ORP Týn nad Vltavou představuje 2 057 míst. Mezi největší školy patří školy v Týně nad Vltavou, které v porovnání s ostatními poskytují prostor pro mnohonásobně vyšší počet žáků. Ve školním roce 2019/2020 docházelo do škol v ORP Týn nad Vltavou celkem 1 174 žáků, což při pohledu na vývoj počtu žáků za posledních 5 let je nejvyšší počet žáků ve sledovaném období. I při zohlednění všech demografických a populačních predikcí je

zcela zjevné, že pro následující střednědobý horizont je kapacita základních škol v ORP Týn nad Vltavou zcela dostačující.

Za upozornění však stojí skutečnost, že ve sledovaném období docházelo k setrvalému poklesu žáků ve speciálních třídách až do stavu, kdy v posledních dvou sledovaných letech není v těchto třídách žádný žák.

**Tabulka 38 Počet tříd na ZŠ v ORP Týn nad Vltavou**

Počet tříd/rok	2011	2012	2013	2014	2015	2016	2017	2018	2019
Běžné	61	61	47	58	57	58	62	61	62
Speciální	4	3	2	3	2	1	1	0	0
V malotřídních ZŠ	8	5	5	6	5	6	7	7	7

Zdroj: Vlastní šetření

**Tabulka 39 Průměrný počet žáků na ZŠ v ORP Týn nad Vltavou**

Počet tříd/rok	2012	2013	2014	2015	2016	2017	2018	2019
Počet žáků	1081	1088	1028	1079	1139	1146	1168	1174
Počet tříd (včetně malotřídních)	61	47	58	57	58	62	61	62
Počet žáků na třídu	17,7	23,1	17,7	18,9	19,6	18,5	19,1	18,9

Zdroj: Vlastní šetření

V posledních třech sledovaných letech je počet tříd v základních školách v ORP Týn nad Vltavou celkově vyrovnaný. K výraznějšímu propadu došlo především v roce 2013, kdy počet tříd byl nejnižší. Tato skutečnost se také výrazně projevila v průměrném počtu žáků na třídu, který v tomto sledovaném roce dosáhl více než 23,1 %, což je zároveň i výrazný nadprůměr oproti jiným sledovaným letům. V posledních třech sledovaných letech mírně narostl počet tříd, což mělo za následek snížení průměrného počtu žáků ve třídě a to i při vzrůstajícím počtu žáků ve školách.

Ve sledovaném období také dochází k postupnému úbytku speciálních tříd, kdy na začátku sledovaného období byly na školách v ORP Týn nad Vltavou celkem 4 speciální třídy a na konci sledovaného období pouze 1 speciální třída. Situace v malotřídních základních školách a jejich počtu tříd se nijak zásadně v posledních pěti letech nemění a počet těchto tříd v malotřídních základních školách je vyrovnaný.

## Součásti základních a mateřských škol v ORP Týn nad Vltavou

### Školní jídelny a kuchyně

#### Základní škola a Mateřská škola Dolní Bukovsko

Školní jídelna zajišťuje stravování pro děti a žáky z MŠ a ZŠ, zajišťuje obědy pro seniory i firmy v intravilánu městyse.

#### Základní škola a Mateřská škola Chrástany

Školní jídelna zajišťuje stravování pro děti a žáky z MŠ a ZŠ, zajišťuje odběry stravy i pro poskytovatele sociálních služeb Ledax o.p.s.

**Základní a Mateřská škola Neznašov (obec Všemyslice)**

Školní jídelna zajišťuje stravování pro děti a žáky z MŠ a ZŠ.

**Základní a Mateřská škola Temelín**

Školní jídelna zajišťuje stravování pro děti a žáky z MŠ a ZŠ včetně svačin ráno a odpoledne, pro zaměstnance obce a seniory.

**Základní škola logopedická Týn nad Vltavou**

Školní jídelna zajišťuje stravování pro žáky ZŠ včetně snídaní, svačin a večeří.

**Základní škola Týn nad Vltavou, Hlinecká**

Školní jídelna zajišťuje stravování pro děti a žáky z MŠ a ZŠ.

**Základní škola Týn nad Vltavou, Malá Strana**

Školní jídelna zajišťuje stravování pro žáky ZŠ.

**Základní a mateřská škola Žimutice**

Školní jídelna zajišťuje stravování pro děti a žáky z MŠ a ZŠ.

**Školní družiny****Základní škola a Mateřská škola Dolní Bukovsko**

Družina zajišťuje služby pro celý 1. stupeň ve třech odděleních, kapacita 80 dětí. Pro starší děti zajištěno hlídání, pokud čekají na odpolední vyučování.

**Základní škola a Mateřská škola Chrástany**

Družina funguje pro 45 dětí pro 1. stupeň, ve výjimečných případech je možné vzít dítě starší.

**Základní škola a Mateřská škola Neznašov**

Družina pro všechny žáky.

**Základní škola a Mateřská škola Temelín**

Družina pro všechny žáky.

**Základní škola Týn nad Vltavou, Hlinecká**

Družina má 2 oddělení v budově na Hlinecké škole a jedno oddělení na Vinařické škole po 30 dětech. Čtvrté oddělení je otevřeno podle zájmu.

**Základní škola Týn nad Vltavou, Malá Strana**

Družina má 4 oddělení 3x30 dětí a čtvrté oddělení je otevřeno podle zájmu.

**Základní škola a Mateřská škola Žimutice**

Družina s jedním oddělením a kapacitou 17 dětí.

## Školní tělocvična, hřiště

### **Základní škola a Mateřská škola Dolní Bukovsko**

V roce 2019 proběhla kolaudace nové tělocvičny, kterou využívá škola a v odpoledních hodinách spolky i organizace. Škola využívá hřiště TJ a hřiště s umělým povrchem.

### **Základní škola a Mateřská škola Chrášťany**

Tělocvična je využívána sportovci, hasiči a spolky z okolních vesnic.

### **Základní a Mateřská škola Neznašov**

Škola nemá tělocvičnu, čímž je omezena kvalita výuky. K dispozici nejsou prostorově odpovídající zařízení v obci.

### **Základní a Mateřská škola Temelín**

Ve staré budově základní školy je vybavená 17 let stará tělocvična, ke které patří i venkovní hřiště umístěné ve školní zahradě.

### **Základní škola Týn nad Vltavou, Hlinecká**

V budově na Hlinecké jsou 2 tělocvičny a malá tělocvična v budově na Vinařickém náměstí. Tělocvičny se pronajímají sportovním klubům i MěDDM Týn nad Vltavou. U budovy školy na ZŠ Hlinecká je víceúčelové hřiště s novou tartanovou běžeckou dráhou, doskočištěm, zpevněnou plochou na košíkovou, antukovým a fotbalovým hřištěm.

### **Základní škola Týn nad Vltavou, Malá Strana**

Dochází k postupné obnově sportoviště, na jaře roku 2021 byla zahájena stavba atletického oválu, doskočišť pro skok daleký a vrh koulí. Rekonstrukce je v budoucnosti nutná i u volejbalových kurtů. Sportoviště je vybaveno tartanovou běžeckou dráhou a fotbalovým hřištěm s travnatým povrchem. V areálu školy je i hřiště dopravní, které je využíváno i ostatními školami z ORP. Tělocvična kapacitně nestačí, žáci chodí do sportovní haly.

### **Základní a Mateřská škola Žimutice**

Základní škola má vlastní tělocvičnu, víceúčelové hřiště i školní hřiště.

## Speciální školství

Základní škola logopedická v Týně nad Vltavou je zaměřena na rozvoj řeči a odstranění vad řeči. Škola má 1. stupeň ZŠ, pracuje podle školního vzdělávacího programu ŠVP ZŠ a ŠVP ZŠ - LMP. Škola je internátního typu, má nadregionální působnost. Původně zemědělskou usedlost věnovali Karel a Eliška Weselých roku 1894 ke zřízení městského sirotčince, který začal plnit svůj úkol roku 1902.

V roce 1950 byla provedena přístavba a byla předána Dětskému domovu. Z podnětu univerzitního profesora MUDr. et PhDr. Miloše Sováka byla roku 1958 založena Škola pro děti s vadami řeči. V jednopatrové budově byly děti umístěny v šesti ložnicích v prvním poschodí. Vybavení bylo převzato z Dětského domova. Učebnice a pomůcky do tříd pořídil zakládající ředitel. V přízemí byla jídelna, kuchyně, herna, šatna a třída. Místnosti byly malé a vytápěny kamny. Do roku 1958 byla otevřena jedna třída, v níž učil ředitel Josef Vrzák. V roce 1958 po nástupu Ladislava Neveklovského byla zřízena další třída.



Od ledna 1960 byl změněn název školy na Základní devítiletá škola pro nemluvící. V červenci došlo k rozsáhlé adaptaci a modernizaci budovy školy, bylo vybudováno ústřední topení včetně kotelny, klimatizace kuchyně, do tříd, heren a ložnic byl dán nový nábytek, do tříd zaveden rozhlas po drátě a instalovány magnetické tabule.

V lednu 1980 byl změněn název školy na Základní a zvláštní školu pro nemluvící v Týně nad Vltavou. Roku 1983 byla provedena na budově nová fasáda. V září 1994 byla zahájena činnost Speciálního pedagogického centra (SPC) při ZŠ.

Speciálně pedagogické centrum pečuje o více než 600 dětí s vadami řeči z města a okolí, které nejsou umístěny v této škole. Centrum plní také funkci poradny, na kterou se mohou obrátit rodiče dětí ze vzdálenějších míst.

V srpnu 1996 byly získány pozemky u školy, které slouží jako hřiště a pro pěstitelské práce, dochází k rozšíření SPC na dvě logopedky.

Roku 2005 byla provedena přístavba školy. Vznikla cvičebna, počítačová třída, logopedické pracoviště a pracovna psychologa. V půdní vestavbě byl nově zřízený internát pro ubytování třiceti žáků.

Od ledna 2006 má škola nový název **Základní škola logopedická Týn nad Vltavou**.

### **Neformální vzdělávání**

#### **Základní umělecká škola Karla Komzáka**

Základní umělecká škola Karla Komzáka je škola, která poskytuje základy uměleckého vzdělání zejména mládeži školního věku. Hlavním posláním je příprava žáků pro budoucí amatérskou i profesionální uměleckou praxi – včetně přípravy k dalšímu studiu na konzervatořích, AMU a dalších středních i vysokých školách uměleckého zaměření. Veškerá pedagogická, organizační i hospodářská činnost školy podléhá stálé kontrole mnoha institucí (např. Česká školní inspekce, finanční, krajské i městské úřady). V roce 1993, při dovršení sto let úmrtí Karla Komzáka, získala vltavotýnská hudební škola název Základní umělecká škola Karla Komzáka.

Vyučuje hře na housle, akordeon, klarinet, klavír, elektrické klávesové nástroje, zobcovou flétnu, kytaru, trubku, baskřídlovku, lesní roh, trombón, tubu a další žesťové nástroje. Dále vyučuje klasický a populární sólový zpěv, sborový zpěv. Výuka je rozdělena na přípravný ročník a 1. ročník probíhá ve dvou cyklech. První cyklus trvá 4 – 7 let, druhý cyklus trvá 4 roky.

V rámci uvedených oborů funguje hudební soubor Týnská kapela, Akordeonový soubor a malý pěvecký soubor Skřivánek.

Škola každoročně pořádá závěrečný koncert žáků školy.

#### **Základní umělecká škola MUSICALE z.s.**

Základní umělecká škola MUSICALE působí v Týně nad Vltavou a okolí od září 2017. Hlavní budova školy se nachází ve společenském domě na náměstí Mládeže v Týně nad Vltavou, zázemí má i v budově ZŠ a MŠ Chrášťany, ZŠ a MŠ Neznašov, ZŠ a MŠ Dolní Bukovsko a ve staré škole v Temelíně.

ZUŠ má výuku rozdělenou do tří okruhů: na hudební kroužek pro děti 3 - 4 roky, který je plný písniček a her, na hudební skupinku plnou nástrojů a hudby pro děti 5 -6 let a na hudební školu plnou nových zážitků pro děti 7 – 18 let.

Vyučuje hře na zobcovou a příčnou flétnu, klarinet, saxofon, trubku, lesní roh, trombón, baskřídlovku, tubu, bicí, dudy, klávesy a dále vyučuje zpěv.

### **Městský dům dětí a mládeže Týn nad Vltavou**

Městský dům dětí a mládeže v Týně nad Vltavou je středisko volného času zřizované Městem Týn nad Vltavou jako příspěvková organizace. Působnost MěDDM je ve Vltavotýnském regionu včetně spádových obcí Dříteň, Chrášťany, Temelín, Neznašov a Dolní Bukovsko, Žimutice, Bečice, Dobšice. Městský dům dětí a mládeže uskutečňuje výchovně vzdělávací a rekreační činnost pro děti, mládež, případně jejich rodiče a další dospělí zájemce v jejich volném čase v souladu s vyhláškou 74/2005 o zájmovém vzdělávání. Cíle vzdělávání v MěDDM vycházejí ze školského zákona a zřizovací listiny zřizovatele, kde je vymezena hlavní činnost ze strategie podpory práce s dětmi a mládeží Jihočeského kraje. Zájmové vzdělávání ve středisku zajišťují čtyři interní pedagogové volného času společně s externími vedoucími. Jejich odborné zaměření je průběžně prohlubováno v akreditovaných kurzech a samostudiem.

### **Návaznost středního vzdělávání**

#### **Gymnázium Týn nad Vltavou**

Gymnázium Týn nad Vltavou bylo založeno v roce 1949. Vyučování bylo zahájeno v provizorních podmínkách v 2. patře bývalého arcibiskupského zámku. V roce 1947 se začala stavět nová školní budova na Malé Straně a v roce 1951 se otevřela. Do roku 1973 zde sídlila jak základní škola, tak gymnázium. To se naposledy přestěhovalo do budovy bývalé Dívčí odborné školy (předtím řadu let Hospodářské školy) v Čihovicích. Od té doby zde studují žáci všeobecné předměty a připravují se tak na další studium.

#### **Střední odborná škola a Střední odborné učiliště Hněvkovice**

Integrovaná střední škola Hněvkovice byla založena 1. září 1953 v prostorách a objektech bývalého arcibiskupského dvora a zámku. Škola má dlouhou tradici ve výuce řemeslníků zabývajících se zpracováním dřeva, opravárenstvím a kovářstvím.

Jsou zde vyučovány obory prodavač potravinářského a smíšeného zboží, dvouleté učební obory (Potravinářská výroba a Zahradnická výroba), tříleté učební obory (Kovář a podkovář, Opravář zemědělských strojů, Truhlář, Prodavač, Cukrář, Kuchař, Číšník, Zahradník, Krajinář a Chovatel a zpracovatel drůbeže), čtyřleté maturitní studium (Dřevěné konstrukce) a denní a dálková nastavba (Podnikání) pro absolventy všech tříletých učebních oborů.

### **1.1.4.2 Zdravotnictví a sociální služby**

Na území SO ORP Týn nad Vltavou funguje celkem 8 zařízení sociálních služeb a 37 zařízení zdravotních služeb. Největší koncentrace těchto zařízení je ve městě Týn nad Vltavou (80 % všech zařízení), kde funguje sedm zařízení v sociální oblasti (nizkoprahové zařízení pro děti a mládež, sociální poradna, centrum sociálně rehabilitačních služeb a sociálně terapeutická dílna) a celkem 33 zařízení v oblasti zdravotních služeb (např. pět ordinace praktického lékaře pro dospělé, čtyři ordinace praktického lékaře pro děti a dorost, devět ordinací specialistů a také dvě detašovaná pracoviště střediska záchranné služby a rychlé zdravotnické pomoci – většina sídlí v Městské poliklinice). Kromě města Týn nad Vltavou fungují zařízení sociální péče ještě v obci Temelín, kde se nachází dům s pečovatelskou službou.

Zdravotnická zařízení fungují kromě Týna nad Vltavou v obci Dolní Bukovsko (3 zařízení) a obci Temelín (1 zařízení), jedná se nejčastěji o ordinace praktického lékaře pro dospělé, pro děti a dorost. V jedenácti obcích (Bečice, Čenkov u Bechyně, Dobšice, Dražič, Hartmanice, Horní Kněžeklady, Hosty, Modrá Hůrka, Všemyslce, Žimutice) však nefunguje ani jedno zařízení sociálních nebo zdravotních služeb a

obyvatelé musejí dojíždět do okolních obcí nebo do města Týn nad Vltavou. Vltavotýnsko trápí podobně jako další regiony v ČR, nedostatek lékařů a s tím úzce související nižší kvalita zdravotnické péče (není konkurence). Některé ordinace lékařů specialistů jsou zrušeny z důvodů nenalezení nástupců, zkracuje se provozní doba lékařské pohotovostní služby. Přehled všech zdravotnických zařízení a zařízení sociální péče v SO ORP Týn nad Vltavou je uveden v následujících tabulkách.

Tabulka 40 Zdravotnická zařízení v SO ORP Týn nad Vltavou

Zdravotnické zařízení	Dolní Bukovsko	Temelín	Týn nad Vltavou	Celkem SO ORP Týn nad Vltavou
Sdružená ambulantní zařízení	-	-	1	1
Samostatná ordinace prakt. lékaře pro dospělé	1	1	5	7
Samost. ordinace prakt. lék. pro děti a dorost.	-	-	4	4
Samost. ordinace prakt. lék. stomatologa	1	-	4	5
Samost. ordinace prakt. lék. gynekologa	-	-	1	1
Samost. ordinace lékaře specialisty	-	-	11	11
Ostatní samostatná zařízení	-	-	5	5
Zařízení lékárenské péče (lékárna)	1	-	3	4
Detašované pracoviště střediska záchranné služby a rychlé zdravotnické pomoci	-	-	2	2
<b>Celkem</b>	<b>3</b>	<b>1</b>	<b>36</b>	<b>40</b>

Zdroj: Střednědobý plán rozvoje sociálních služeb ORP Týn nad Vltavou 2020 - 2022

Mikroregion Vltavotýnsko nabízí, vzhledem ke své velikosti, poměrně širokou škálu sociálních služeb pro potencionální uživatele. Některé služby jsou poskytovány více poskytovateli, což vytváří zdravé konkurenční prostředí a zároveň umožňuje uživateli možnost výběru (např. pečovatelská služba či osobní asistence). Některé sociální služby jsou poskytovány organizacemi sídlícími mimo území mikroregionu (např. raná péče, krizová pomoc nebo chráněné bydlení).

V roce 2020 zahájilo svoji činnost Komunitní centrum Vltavotýnska v Týně nad Vltavou. Je zaměřeno na komunitní práci s veřejností a prevenci sociálního vyloučení. Toto centrum má působnost pro celý region Vltavotýnska. Cílem činnosti Komunitního centra Vltavotýnska je aktivizace komunity k řešení problémů a společné činnosti prostřednictvím komunitní práce. Komunitní centrum je prostorem pro setkávání členů komunity za účelem realizace sociálních, vzdělávacích, kulturních a dalších aktivit s cílem zlepšit sociální situaci jednotlivců a komunity jako celku. Provozovatelem Komunitního centra Vltavotýnska je Sdružení měst a obcí Vltava.

Některé sociální služby na Vltavotýnsku citelně chybí a nabídka těchto služeb není dostupná ani v blízkém okolí. SO ORP Týn nad Vltavou je např. jediným ORP v Jihočeském kraji, kde není domov pro seniory. Nejbližší domov pro seniory v Bechyni má již vyčerpanou kapacitu. Vzhledem k předpokládanému demografickému vývoji a stárnutí populace lze v budoucnu očekávat výraznou poptávku po umístění osob do domovů pro seniory. Dále zde chybí např. domovy pro osoby se zdravotním postižením nebo větší zastoupení odlehčovacích služeb. Potenciální uživatelé zde mají k dispozici pouze několik využitelných alternativ. Pro seniory je to pečovatelská služba, pro osoby se zdravotním znevýhodněním je to sociální rehabilitace, osobní asistence či pečovatelská služba a podpora samostatného bydlení. Na Vltavotýnsku se neposkytují ani služby centra denních služeb či denního stacionáře, využitelnou alternativou pro osoby se zdravotním znevýhodněním je sociální

rehabilitace a sociálně terapeutické dílny. V SO ORP Týn nad Vltavou chybí také týdenní stacionář. I zde je možné využít alternativu pro osoby se zdravotním znevýhodněním v podobě pobytové formy sociální rehabilitace.

Ze zařízení sociálních služeb chybí na Vltavotýnsku dále např. azylové domy, noclehárny, domovy se zvláštním režimem, domy na půl cesty, zařízení pro krizovou pomoc či nízkoprahová denní centra.

Významným problémem dnešní doby je též zvyšující se počet osob, kteří propadají do chudoby, zadluženosti a sociálního vyloučení. Častým jevem je zejména nasmlouvání většího množství půjček, které dlužník není schopen splácet a dostává se do tzv. dluhové pasti. Velmi často pak tyto nepříjemné životní situace končí exekucemi, vyhlášením osobního bankrotu apod. Kromě podpory osob, které se do podobné situace dostanou, je řešením též prevence a osvěta.

Během posledních několika let se na území Vltavotýnska podařilo vybudovat sociální byty v Týně nad Vltavou a v Chrástěanech. Pronájem a přidělení bytů vždy schvaluje komise.

V Chrástěanech byty poskytuje a pronajímá Pomoc Týn nad Vltavou z.s., 2 byty určené pro osoby nad 70 let nebo zdravotně znevýhodněné osoby, 2 byty určené pro nízkopříjmové osoby – tzv. vstupní byty. V Čihovicích a v Týně nad Vltavou byty poskytuje a pronajímá společnost Domovy KLAS Chrástěany o.p.s., 6 sociálních bytů v Čihovicích, 4 sociální byty v Týně nad Vltavou. Byty jsou určeny pro osoby ohrožené sociálním vyloučením.

Za poměrně znatelný pozitivní rozvoj sociálních služeb v poslední dekádě vděčí obce v ORP Týn nad Vltavou především komunitnímu plánování sociálních služeb. Na Vltavotýnsku se komunitě plánuje již od doby vzniku samotného ORP v roce 2003. To se realizoval projekt „Odstraňování bariér v Týně nad Vltavou KPSS 2003“, který se stal jakýmsi prvním významným impulsem komunitního plánování v oblasti sociálních služeb na Vltavotýnsku. Získané zkušenosti s realizací sociálně zaměřených projektů se pak podařilo zúročit v letech 2011-12, kdy byl zahájen projekt „Komunitní plánování sociálních služeb na Vltavotýnsku“ (spolufinancováno z ESF), jehož hlavním výstupem se stal „Plán rozvoje sociálních služeb na Vltavotýnsku 2013 – 2016“. Projekt realizovala MAS Vltava. Na nějž úspěšně navázala dalším projektem „Pokračování komunitního plánování sociálních služeb v ORP Týn nad Vltavou 2018 – 2019“. Z tohoto projektu vznikl nový Střednědobý plán rozvoje sociálních služeb ORP Týn nad Vltavou 2020 – 2022 a Katalog poskytovatelů sociálních služeb na Vltavotýnsku.

V průběhu předchozích let došlo ke vzniku nového poskytovatele sociálních služeb (Domovy KLAS, o.p.s.) se sídlem v obci Temelín a detašovaným pracovištěm v Chrástěanech, kde poskytují své služby obyvatelům různého věku. Domovy KLAS se zasloužily o pořízení sociálních bytů, speciální byty jsou v Dolním Bukovsku.

Díky spolupráci obcí a komunitního plánování sociálních služeb mělo Město Týn nad Vltavou dostatek podkladů, aby v posledních dvou letech podniklo kroky v přípravě výstavby domova pro seniory.

Obce na Vltavotýnsku spolu v oblasti sociálních služeb dlouhodobě úspěšně spolupracují a v budoucnu chtějí v této spolupráci pokračovat, a to nejen vzhledem ke znepokojivým prognózám budoucího demografického vývoje.

**Tabulka 41** Zařízení sociální péče v SO ORP Týn nad Vltavou

Ukazatel	Počet	Obce
Domy s pečovatelskou službou	4	Temelín, Týn nad Vltavou
Nízkoprahová zařízení pro děti a mládež	1	Týn nad Vltavou

Sociální poradny	1	Týn nad Vltavou
Sociálně terapeutické dílny	1	Týn nad Vltavou
Centra sociálně rehabilitačních služeb	1	Týn nad Vltavou

Zdroj: Střednědobý plán rozvoje sociálních služeb ORP Týn nad Vltavou 2020 – 2022

Tabulka 42 Počet jednotlivých typů sociálních služeb v SO ORP Týn nad Vltavou

Druh sociální služby		Počet zařízení
Služby sociální péče	Sociální poradenství	1
	Osobní asistence	2
	Pečovatelská služba	3
	Podpora samostatného bydlení	1
	Odlehčovací služby	1
	Domácí hospicová péče	1
	Centra denních služeb	0
	Denní stacionáře	0
	Týdenní stacionáře	0
	Domovy pro osoby se zdravotním postižením	0
	Domovy pro seniory	0
	Domovy se zvláštním režimem	0
	Chráněné bydlení (u sv. Kateřiny, Týn nad Vltavou)	0
	Sociální služby poskytované ve zdravotnických zařízeních lůžkové péče	0
Služby sociální prevence	Raná péče	0
	Azylové domy	0
	Domy na půl cesty	0
	Kontaktní centra	0
	Tísňová péče	0
	Telefonická krizová pomoc	0
	Krizová pomoc	0
	Intervenční centra	0
	Nízkoprahová denní centra	0
	Nízkoprahová zařízení pro děti a mládež (v Týně nad Vltavou a v Temelíně)	1
	Noclehárny	0
	Služby následné péče	0
	Průvodcovské a předčitatelské služby	0
	Tlumočnické služby	0
	Sociálně aktivizační služby pro rodiny s dětmi	0
	Sociálně terapeutické dílny	1
	Terapeutické komunity	0
	Terénní programy	1
Sociální rehabilitace	2	
<b>Celkem</b>	<b>14</b>	

Zdroj: Střednědobý plán rozvoje sociálních služeb ORP Týn nad Vltavou 2020 – 2022

## Sociální služby

Sociální služby jsou zde popsány dle Zákona o sociálních službách č.108/2006 Sb.

Sociální služba je činnost nebo soubor činností podle tohoto zákona zajišťujících pomoc a podporu osobám za účelem sociálního začlenění nebo prevence sociálního vyloučení.

Nepříznivá sociální situace je oslabení nebo ztráta soběstačnosti z důvodu věku, nepříznivého zdravotního stavu, krizové sociální situace, životních návyků a způsobu života vedoucí ke konfliktu se společností, sociálně znevýhodňujícího prostředí, ohrožení práv a zájmů trestnou činností jiné fyzické osoby nebo z jiných závažných důvodů.

Sociální začleňování je proces, který zajišťuje, aby osoby sociálně vyloučené nebo sociálním vyloučením ohrožené dosáhly příležitostí a možností, které jim napomáhají plně se zapojit do ekonomického, sociálního i kulturního života společnosti a žít způsobem, který je ve společnosti považován za běžný. Sociální vyloučení znamená vyčlenění osoby mimo běžný život společnosti a nemožnost se do něj zapojit v důsledku nepříznivé sociální situace.

Poskytovateli sociálních služeb jsou při splnění podmínek stanovených tímto zákonem územní samosprávné celky a jimi zřizované právnické osoby, další právnické osoby, fyzické osoby a ministerstvo a jím zřízené organizační složky státu.

Sociální služby zahrnují tři základní oblasti:

- 1) sociální poradenství,
- 2) služby sociální péče,
- 3) služby sociální prevence.

Formy poskytování sociálních služeb

Pobytové - služby spojené s ubytováním v zařízeních sociálních služeb

Ambulantní - služby, za kterými osoba dochází nebo je doprovázena

Terénní - služby, které jsou osobě poskytovány v jejím přirozeném sociálním prostředí

ORP Týn nad Vltavou nabízí, vzhledem ke své velikosti, poměrně širokou škálu sociálních služeb pro potencionální uživatele. Některé služby jsou poskytovány více poskytovateli, což vytváří zdravé konkurenční prostředí a zároveň umožňuje uživateli možnost výběru (např. pečovatelská služba či osobní asistence). Některé sociální služby jsou poskytovány organizacemi sídlícími mimo území mikroregionu (např. raná péče, krizová pomoc nebo chráněné bydlení).

Tabulka 43 Sociální služby poskytovatelů se sídlem v ORP Týn nad Vltavou

Sociální služba	Počet poskytovatelů se sídlem v ORP TNV
Sociální poradenství - základní	4
Sociální poradenství - odborné	1
Osobní asistence	2
Pečovatelská služba	3
Tísňová péče	0
Průvodcovské a předčitatelské služby	1
Podpora samostatného bydlení	1
Odlehčovací služby	1
Centra denních služeb	0
Denní stacionáře	0

Sociální služba	Počet poskytovatelů se sídlem v ORP TNV
Týdenní stacionáře	0
Domovy pro osoby se zdravotním postižením	0
Domovy pro seniory	0
Domovy se zvláštním režimem	0
Chráněné bydlení	0
Sociální služby poskytované ve zdravotnických zařízeních lůžkové péče	0
Raná péče	0
Telefonická krizová pomoc	0
Tlumočnické služby	0
Azylové domy	2
Domy na půl cesty	0
Kontaktní centra	0
Krizová pomoc	0
Intervenční centra	0
Nízkoprahová denní centra	0
Nízkoprahová zařízení pro děti a mládež	1
Noclehárny	0
Služby následné péče	0
Sociálně aktivizační služby pro rodiny s dětmi	0
Sociálně terapeutické dílny	1
Terapeutické komunity	0
Terénní programy	0
Sociální rehabilitace	1

Zdroj: KPSS ORP Týn nad Vltavou 2020 - 2022

Tabulka 44 Sociální služby poskytovatelů se sídlem mimo ORP Týn nad Vltavou

Sociální služba	Počet poskytovatelů se sídlem mimo ORP TNV poskytujících služby na území ORP
Sociální poradenství - základní	13
Sociální poradenství - odborné	3
Osobní asistence	1
Pečovatelská služba	0
Tísňová péče	1
Průvodcovské a předčitatelské služby	1
Podpora samostatného bydlení	0
Odlehčovací služby	0
Centra denních služeb	0
Denní stacionáře	0
Týdenní stacionáře	0
Domovy pro osoby se zdravotním postižením	0
Domovy pro seniory	0
Domovy se zvláštním režimem	0
Chráněné bydlení	0
Sociální služby poskytované ve zdravotnických zařízeních lůžkové péče	0

Sociální služba	Počet poskytovatelů se sídlem mimo ORP TNV poskytujících služby na území ORP
Raná péče	5
Telefonická krizová pomoc	0
Tlumočnické služby	0
Azylové domy	0
Domy na půl cesty	0
Kontaktní centra	0
Krizová pomoc	0
Intervenční centra	0
Nízkoprahová denní centra	0
Nízkoprahová zařízení pro děti a mládež	0
Noclehárny	0
Služby následné péče	0
Sociálně aktivizační služby pro rodiny s dětmi	0
Sociálně terapeutické dílny	0
Terapeutické komunity	0
Terénní programy	1
Sociální rehabilitace	1

Zdroj: KPSS ORP Týn nad Vltavou 2020 - 2022

Některé sociální služby na Vltavotýnsku citelně chybí a nabídka těchto služeb není dostupná ani v blízkém okolí. SO ORP Týn nad Vltavou je např. jediným ORP v Jihočeském kraji, kde není domov pro seniory. Nejbližší domov pro seniory v Bechyni má již vyčerpanou kapacitu. Vzhledem k předpokládanému demografickému vývoji a stárnutí populace lze v budoucnu očekávat výraznou poptávku po umístění osob do domovů pro seniory. Dále zde chybí např. domovy pro osoby se zdravotním postižením nebo větší zastoupení odlehčovacích služeb. Potenciální uživatelé zde mají k dispozici pouze několik využitelných alternativ. Pro seniory je to pečovatelská služba, pro osoby se zdravotním znevýhodněním je to sociální rehabilitace, osobní asistence či pečovatelská služba. Na Vltavotýnsku se neposkytují ani služby centra denních služeb či denního stacionáře, využitelnou alternativou pro osoby se zdravotním znevýhodněním je sociální rehabilitace a sociálně terapeutické dílny. V SO ORP Týn nad Vltavou chybí také týdenní stacionář. I zde je možné využít alternativu pro osoby se zdravotním znevýhodněním v podobě pobytové formy sociální rehabilitace.

Ze zařízení sociálních služeb chybí na Vltavotýnsku dále např. azylové domy, noclehárny, domovy se zvláštním režimem, domy na půl cesty, zařízení pro krizovou pomoc či nízkoprahová denní centra.

### Poskytovatelé sociálních služeb

Následující tabulky znázorňují, jak jsou využívány sociální služby, které zajišťují poskytovatelé sociálních služeb na území ORP Týn nad Vltavou.



Tabulka 45 Využití sociální služby uživateli z ORP Týn nad Vltavou

Rok/ sociální služba	Osobní asistence	Pečovatelská služba	Sociálně terapeutické dílny	Sociální rehabilitace	Podpora samostatného bydlení	Nízkoprahové zařízení	Poradna	Kontaktní centrum	Jihočeský streetwork
2017 využití	28	188	22	32	15	85	527	421	25
2018 využití	25	136	24	32	14	50	337	309	12
Kapacita	21)	1601)	231)	6*,102)	25	25	41)	151)	41)

Vysvětlivky: 1) Počet klientů v daný okamžik, 2) počet hodin za týden

Zdroj: Vlastní šetření, data 2017 k 31.12.2017; data 2018: k 30.6.2018.

Tabulka č. 46 vypovídá o využitelnosti konkrétních sociálních služeb na Vltavotýnsku. V porovnání dvou předchozích let využívání sociálních služeb roste. Např. Sociální terapeutické dílny mají již v polovině roku 2018 větší využití než za celý rok v roce 2017. Ostatní výše uvedené služby jsou na tom podobně, tzn., že do konce roku bude jejich využitelnost naplněna a v některých případech i překročena ve srovnání s rokem 2017.

Tabulka 46 Počet uživatelů dle zdravotní specifikace v ORP Týn nad Vltavou

Uživatelé/Rok	2017	2018
Osoby s chronickým duševním onemocněním	21	19
Osoby s kombinovaným zdravotním postižením	12	13
Osoby se zdravotním postižením	78	24
Senioři	138	137
Osoby s mentálním postižením	24	31
Osoby s tělesným postižením	7	6
Děti a mládež	85	50
Rodiny s dětmi	1	1
Osoby v krizi	109	80
Osoby ohrožené závislostí nebo závislé	864	578
<b>Celkem</b>	<b>1 339</b>	<b>939</b>

Zdroj: Vlastní šetření

Poznámka: Data 2017 k 31. 12. 2017; data 2018: k 30. 6. 2018

Tabulka č. 47 znázorňuje strukturu uživatelů sociálních služeb dle zdravotního zařazení. V polovině roku 2018 celková hodnota uživatelů přesahuje průměrnou hodnotu celkového počtu uživatelů v polovině roku 2017.

### Péče o seniory

Světová zdravotnická organizace člení střední a vyšší věk následovně:

- období středního věku - 45 - 59 let,
- období raného stáří - staršího věku: 60 - 74 let,

- období vlastního stáří - pokročilého, vysokého věku: 75 - 89 let,
- období dlouhověkosti - nad 90 let.

Mezi varianty rozdělující osoby starší 65 let patří rozlišení na kategorii třetího a čtvrtého věku. Třetí věk značí aktivní a nezávislý život ve stáří, naproti tomu čtvrtý věk je obdobím, kdy se člověk stává závislým na druhých lidech.

Zdroj: Haškovcová, 2010

## Přehled počtu seniorů v ORP Týn nad Vltavou a srovnání s vyššími správními celky

Tabulka 47 Počet osob ve věku 65 let a starších v ORP Týn nad Vltavou k 31. 12. 2018

Název obce	Počet obyvatel	65 a více			Průměrný věk obyvatelstva
		celkem	muži	ženy	
SO ORP Týn nad Vltavou celkem	14 089	2 515	1 074	1 441	41,8
z toho obce					
Bečice	101	21	5	16	42,2
Čenkov u Bechyně	59	8	3	5	36,1
Dobšice	120	19	10	9	40,1
Dolní Bukovsko (městys)	1 739	302	129	173	41,4
Dražič	237	75	28	47	48,2
Hartmanice	185	28	12	16	38,7
Horní Kněžeklady	109	28	11	17	47,0
Hosty	160	37	21	16	46,0
Chrástany	719	149	64	85	43,3
Modrá Hůrka	85	15	6	9	37,3
Temelín	845	182	75	107	43,2
Týn nad Vltavou	8000	1 340	568	772	41,4
Všemslyce	1 109	194	86	108	42,6
Žimutice	621	117	56	61	41,5

Zdroj: <http://www.czso.cz>

Tabulka 48 Srovnání počtu seniorů napříč územními celky k 31.12.2018 - Město Týn nad Vltavou

2009	2010	2011	2012	2013	2014	2015	2016	2017	2018
980	1 002	1 045	1 097	1 156	1 193	1 229	1 253	1 302	1 340

Zdroj: <http://www.czso.cz>

Tabulka 49 Srovnání počtu seniorů napříč územními celky k 31.12.2018 - ORP Týn nad Vltavou

2009	2010	2011	2012	2013	2014	2015	2016	2017	2018
1 914	1 947	2 010	2 101	2 192	2 268	2 331	2 378	2 447	2 515

Zdroj: <http://www.czso.cz>

Tabulka 50 Srovnání počtu seniorů napříč územními celky k 31.12.2018 - Okres České Budějovice

2009	2010	2011	2012	2013	2014	2015	2016	2017	2018
27 629	28 545	29 781	30 875	31 935	33 036	33 970	35 126	36 154	37 165

Zdroj: <http://www.czso.cz>

Tabulka 51 Srovnání počtu seniorů napříč územními celky k 31.12.2018 - Jihočeský kraj

2009	2010	2011	2012	2013	2014	2015	2016	2017	2018
96 694	99 001	103 144	107 511	111 254	114 731	117 998	121 829	125 171	128 590

Zdroj: <http://www.czso.cz>

## Příspěvek na péči

Úřad práce ČR – Kontaktní pracoviště v Týně nad Vltavou vyplatil v roce 2019 měsíčně v průměru 400 žádostí o dávku příspěvek na péči (PNP). Výše dávky příspěvek na péči se odvíjí od přiznaného stupně závislosti osoby.

Tabulka 52 Počet vyplacených příspěvků na péči

Příspěvek na péči dle závislosti k 31. 10. 2019 v ORP Týn nad Vltavou				
Stupeň závislosti	lehká	středně těžká	těžká	úplná
Počet příjemců	140	131	79	55

Zdroj: Databáze NSD KoP Týn nad Vltavou

Ke dni 31. 10. 2019 evidovalo Kontaktní pracoviště v Týně nad Vltavou 140 osob s lehkou závislostí, 131 osob se středně těžkou závislostí, 79 osob s těžkou závislostí a 55 osob s úplnou závislostí na péči jiné osoby, tj. celkem bylo uživatelům k 31. 10. 2019 vyplaceno 405 příspěvků na péči.

## Možnosti péče o seniory v ORP Týn nad Vltavou

Senioři na venkově využívají často pomoc ve svých přirozených komunitách než v pečovatelských zařízeních. Potřeby seniorů částečně nahrazují neformální pečovatelé včetně rodinných příslušníků. Rodinní příslušníci jsou hlavní poskytovatelé dlouhodobé péče o seniory, poskytují ji v 80% až 90%. Většina osob starších 65 let žije ve vlastním domě/bytě a je tak nejpreferovanější formou bydlení a to zejména ve venkovských oblastech. Důvodem jsou trvalé sociální, ekonomické a psychologické vazby seniorů na jejich domovy. Mnoho seniorů dokonce zůstává ve svých domovech dlouho poté, co nastanou fyzické, psychické nebo finanční problémy. Přestože senioři tyto problémy pocítují, mají tendenci vyjadřovat uspokojení a vůli zůstat v domácím prostředí. Tento silný vztah výrazně snižuje jejich ochotu se přemísťovat, až závažné důvody jako je vážná nemoc, úraz nebo ztráta partnera vyprovokuje jejich přestěhování do jiného zařízení.

## Centrum pro seniory v Týně nad Vltavou

Město Týn nad Vltavou zahájilo v květnu 2017 přípravu projektu Centra pro seniory v Týně nad Vltavou. Plánovaná kapacita je 80 lůžek, z toho je určeno 60 lůžek pro Domov pro seniory a 20 lůžek pro Domov pro osoby se zvláštním režimem. V roce 2018 došlo k přípravě lokality v objektu bývalých kasáren a realizaci odstranění stávajících budov určených k demolici. Projekt vybudování Centra pro seniory Týn nad Vltavou byl zařazen do Střednědobého plánu sociálních služeb Jihočeského kraje na rok 2019 - 2022. Územní řízení a stavební řízení by mělo proběhnout do konce roku 2020. Následně Město Týn nad Vltavou bude podávat žádost o dotaci na spolufinancování projektu výstavby Centra pro seniory na MPSV ČR.

Centrum pro seniory (integrované centrum sociálních služeb pro seniory dle § 34 odst. 2 zák. 108/2006 Sb. zahrnující domov pro seniory, odlehčovací služby, aktivizační služby, pečovatelskou službu, osobní asistenci a jiné) doplní stávající služby v regionu a přispěje tak ke kvalitnějšímu a celkovému poskytování sociálních služeb pro seniory. Prozatím je počítáno s registrací dvou sociálních služeb (Domov pro seniory § 49, Domov se zvláštním režimem § 50). Centrum pro seniory by mělo provozovat Město Týn nad Vltavou jako svou příspěvkovou organizaci (případně se bude formou výběrového řízení hledat provozovatel).

### **Neformální pečovatelé**

Sít neformálních poskytovatelů služeb tvoří rodina (příbuzní), přátelé, sousedé, širší komunita člověka závislého na pomoci jiné osoby. Neformální pečovatelé jsou často prvními pomocníky při snížení soběstačnosti seniorů, doplňují péči formálních institucí nebo kompenzují nedostatečné fungování formálních organizací. Oproti formálním (profesionálním) poskytovatelům péče nejsou pro poskytování péče neformálními pečovateli (laiky) nutné znalosti a vzdělání v dané oblasti. Důležitější jsou ochota, motivace k péči a vztah pečovatele a osoby, o kterou je pečováno.

### **Pečovatelská služba**

Pečovatelská služba je jednou z nejrozšířenějších služeb sociální péče v ORP Týn nad Vltavou. Je poskytována seniorům a těžce zdravotně postiženým občanům, kteří z důvodu zdravotního stavu, vysokého věku nebo ztráty soběstačnosti si sami nejsou schopni obstarat práce v domácnosti a další životní potřeby.

### **Osobní asistence**

Osobní asistence je jeden z druhů komplexní péče o osoby s postižením. Představuje ideální způsob kompenzace postižení, který umožňuje i člověku s velmi těžkým postižením žít doma ve vlastní domácnosti životem, který se co nejvíce blíží běžnému standardu. Je to cesta k důstojné existenci, kdy může občan i s těžkým postižením studovat, pracovat a uplatnit tak své schopnosti.

### **Související služby**

Domy s pečovatelskou službou (domy s byty zvláštního určení s pečovatelskou službou)

Domy s pečovatelskou službou představují formu individuálního bydlení seniorů. Smyslem domů s pečovatelskou službou je poskytování snadno dostupných sociálních služeb při zachování plné samostatnosti občanů. Byty v domech jsou pronajímány na základě nájemní smlouvy. Je zde poskytovaná pečovatelská služba, jejíž pracovní doba a rozsah práce je dán soběstačností obyvatel.

### **Domy s pečovatelskou službou:**

Obecní bytový dům Zámecké nádvoří 360, Týn nad Vltavou

Obecní bytový dům Na Výsluní 428, Týn nad Vltavou

Obecní bytový dům Sakařova 497, Týn nad Vltavou

Dům s pečovatelskou službou Temelín

### **Kluby seniorů**

Kluby seniorů jsou zařízení sociální péče, jejichž účelem je zejména aktivní účast seniorů a těžce postižených občanů na společenském, kulturním a zájmovém dění ve společnosti. Kluby seniorů slouží k setkávání těchto občanů a organizování různé kulturní, zájmové a jiné činnosti. Organizaci vlastní činnosti klubu si obvykle zajišťují sami občané navštěvující klub. Senior klub provozují Domovy Klas, o.p.s., Farní Charita Týn nad Vltavou. Klub seniorů mají v Dolním Bukovsku, jeho chod zajišťuje Městys Dolní Bukovsko.

### **Domy s pečovatelskou službou – Město Týn nad Vltavou**

V Týně nad Vltavou jsou tři domy s byty zvláštního určení, tzv. „domy s pečovatelskou službou“: dům s byty zvláštního určení - Zámecké nádvoří č.p. 360 s kapacitou 28 bytů; dům s byty zvláštního určení - Sakařova č.p. 497 s kapacitou 29 bytů a dům s byty zvláštního určení - Na Výsluní 428 s kapacitou 23

bytů. Tyto byty jsou kvalitativně vyšší formou jedné ze služeb sociální pomoci města, která je poskytována zejména seniorům se sníženou soběstačností z důvodu věku, chronického onemocnění nebo zdravotního postižení a jejichž situace vyžaduje pomoc jiné fyzické osoby. Cílem přidělení tohoto bytu je zajištění bydlení a poskytování sociálních služeb dle individuálních potřeb osob, které mají zvláštní potřeby v oblasti bydlení z důvodů zdravotních či z důvodu pokročilého věku tak, aby došlo k prodloužení jejich soběstačnosti a nezávislosti. Budovy jsou v majetku města a spravuje je Vltavotýnská realitní společnost s r.o. Žádost o uzavření smlouvy o nájmu bytů eviduje odbor sociálních věcí MěÚ v Týně nad Vltavou, posouzena je odbornou skupinou a o uzavření nájemní smlouvy rozhoduje rada města Týna nad Vltavou. Sociální služby pro seniory a zdravotně postižené v těchto bytech zajišťuje společnost Ledax o.p.s., Farní charita Týn nad Vltavou a Asistence Pomoc a Péče Slunečnice z.ú.

### **Městys Dolní Bukovsko**

Městys disponuje 22 byty pro příjmově vymezené občany a zajišťuje pro seniory rozvoz obědů z místní školní jídelny. V Dolním Bukovsku funguje také Klub seniorů.

### **Dům s pečovatelskou službou - Obec Temelín**

V domě se nachází celkem 35 bytů. Pět bytů je dvoupokojových, pro manželské dvojice a 30 bytů je určeno pro jednotlivce. Služby neregistrované podle zákona o soc. službách poskytuje tříčlenný personál včetně zdravotní sestry. Je zde zajištěna donáška obědů. Obědy jsou zajištěny dovozem ze školní jídelny v pracovní dny. V objektu funguje domácí ošetrovatelská péče v pracovní dny. V budově ordinuje dvakrát týdně praktický lékař. Je zde zřízeno kadeřnictví.

### **Rodina, děti, mládež a osoby ohrožené sociálním vyloučením**

Osoby ohrožené sociálním vyloučením (exkluzí) - obecně

Osoby znevýhodněné při vstupu na trh práce z důvodu:

- věku (mladí, starší lidé v předdůchodovém věku),
- zdravotního postižení a duševního onemocnění,
- ztráty nebo absence pracovních návyků (zejména dlouhodobě nezaměstnaní, osoby opouštějící zařízení výkonu trestu, osoby opouštějící ústavní péči, dlouhodobě nemocní)

### **Osoby v nepříznivé sociální situaci**

Zejména osamělí rodiče, oběti trestné činnosti a domácího násilí, osoby dlouhodobě pečující o závislého člena rodiny, mladí lidé opouštějící ústavní zařízení, osoby komerčně zneužívané, osoby bez přístřeší, osoby ohrožené závislostmi, oběti hromadných neštěstí, migranti a příslušníci etnických menšin včetně romských komunit, rodiny nacházející se v nepříznivé sociální situaci, děti a mládež ohrožené rizikovým chováním, národnostní menšiny

## Údaje z evidence odboru sociálních věcí Městského úřadu Týn nad Vltavou

**Tabulka 53 Čerpání vybraných typů služeb cílovou skupinou v roce 2018**

Služba	Počet klientů
Poradenství na OSV MěÚ Týn nad Vltavou	159
Klienti propuštění z výkonu trestu	10
Klienti, kteří potřebovali pomoc po propuštění z výkonu trestu	2
Osoby s potřebou azylového a sociálního bydlení	4
Osoby ohrožené sociálním vyloučením	17

Zdroj: Odbor sociálních věcí MěÚ Týn nad Vltavou

**Tabulka 54 Počet osob propuštěných z výkonu trestu**

Rok	Počet klientů
2018	10

Zdroj: Odbor sociálních věcí MěÚ Týn nad Vltavou

**Tabulka 55 Počet osob v péči kurátora v roce 2018**

Nezletilí a mladiství v péči kurátora pro děti mládež	Počet klientů
Trestná činnost v roce 2018	10
Přestupky v roce 2018	15
Výchovné problémy	50
Soudní dohledy	5
Návrhy na předběžné opatření	2
Děti s nařízenou ústavní výchovou	3
Klienti v péči kurátora celkem	75

Zdroj: Odbor sociálních věcí MěÚ Týn nad Vltavou

Skupinou občanů, která by v budoucnu mohla trpět sociální vyloučením, jsou děti umístěné v ústavní výchově.

**Tabulka 56 Počet dětí v péči sociálně-právní ochrany dětí v roce 2018**

Rozdělení dětí v péči sociálně-právní ochrany dětí	Počet dětí
Návrhy na předběžné opatření	11
Děti v NRP	40
Děti s nařízenou ústavní výchovou	2

Zdroj: Odbor sociálních věcí MěÚ Týn nad Vltavou

## Údaje z evidence poskytovatelů sociálních služeb

### Nízkoprahové zařízení pro děti a mládež Bongo (NZDM)

Posláním Nízkoprahového zařízení Bongo je doprovázet děti a mládež z Týna nad Vltavou a okolí během dospívání. NZDM Bongo usiluje o sociální začlenění a pozitivní změnu v životním způsobu dětí a mládeže, které se ocitly v nepříznivé sociální situaci. Poskytuje jim podporu a odbornou pomoc, vytváří prostor pro předcházení a řešení konfliktních společenských situací, umožňuje jim lépe se orientovat v

jejich sociálním prostředí. Vytváří podmínky, aby v případě zájmu mohli řešit svoji nepříznivou sociální situaci a předcházet tak sociálnímu vyloučení. NZDM se zaměřuje na děti a mládež od 10 do 26 let.

**Tabulka 57 Návštěvnost Nízkoprahového zařízení pro děti a mládež Bongo**

Počet/rok	2017	2018
Počet klientů	85	54

Poznámka: Data k 31.12., Zdroj: Vlastní šetření

### Jihočeský streetwork Prevent

Realizace terénní sociální práce ve městě Týně nad Vltavou – Jihočeský streetwork Prevent 99, z.ú. Služba je poskytována pravidelně a celoročně každou středu (mimo státní svátky) od 14:00-16:00 hodin. Ve městě Týn nad Vltavou se dařilo naplňovat základní cíle služby, kterými jsou snižování rizik spojených s užíváním drog (harm reduction) a ochrana veřejného zdraví. Pracovníci se potkávali zejména se dvěma skupinami osob – se stávajícími uživateli služby (nejčastěji osoby závislé) a s osobami závislostí ohroženými (například s rizikovou mládeží kouřící konopí). Kontakty probíhaly v přirozeném prostředí těchto osob.

Zdroj: Prevent 99 z.ú. - závěrečná zpráva o realizaci služby terénní sociální práce ve městě Týn nad Vltavou za období 1. 1. – 31.12.2018

**Tabulka 58 Jihočeský streetwork Prevent - sledované výkony 2018**

Měsíc	Kontakty celkem	Kontakty s US	Oslovení PK	ZSP	KP/výkon	Vydané JIS
Leden	13	3	10	7	9	250
Únor	8	5	3	4	12	450
Březen	8	7	1	1	11	293
Duben	12	9	3	2	13	388
Květen	16	10	6	0	11	516
Červen	20	3	17	2	7	232
Červenec	12	3	9	5	8	80
Srpen	24	4	20	16	22	406
Září	10	6	4	4	7	126
Říjen	27	6	21	15	9	367
Listopad	16	7	9	6	13	141
Prosinec	92	6	86	88	6	392
<b>Celkem</b>	<b>258</b>	<b>69</b>	<b>189</b>	<b>150</b>	<b>128</b>	<b>3 641</b>

Vysvětlivky: JIS – jednorázová injekční stříkačka, US – uživatelé služby, ZSP – základní sociální poradenství, PK – oslovení potenciálních klientů v rámci aktivního oslovování osob v terénu, KP – jedná se o specifický druh kontaktu s uživatelem, který má za cíl vytvořit dostatečnou vzájemnou důvěru a podmínky, potřebné pro rozvíjení kontaktu a poskytování dalších služeb. Součástí kontaktní práce je hledání a upevňování hranic komunikace s uživatelem a kultivování jeho schopnosti vyjádřit své potřeby a naučit se využívat existující nabídky služeb.

Zdroj: Prevent 99 z.ú. - závěrečná zpráva o realizaci služby terénní sociální práce ve městě Týn nad Vltavou za období 1. 1. – 31.12.2018

V roce 2018 proběhlo celkem 258 kontaktů. Z tohoto počtu se 69 kontaktů týkalo uživatelů služby, zbývajících 189 kontaktů proběhlo s osobami z řad cílové skupiny v rámci oslovování potenciálních klientů. Nitrožilním uživatelům drog bylo vyměněno celkem 3 641 ks injekčních stříkaček.

Tabulka 59 Jihočeský streetwork Prevent - sledované výkony 2019

Měsíc	Kontakt celkem	Kontakty s US	Oslovení PK	První kontakty	První poradenství	KP/výkon	Testy na infekční choroby	Vydané JIS
Leden	21	15	6	1	1	15	0	239
Únor	21	9	12	1	3	9	0	395
Březen	40	10	30	1	2	17	0	718
Duben	14	9	5	2	2	13	0	605
Květen	10	6	4	0	0	7	0	655
Červen	10	8	2	1	5	5	0	543
Červenec	10	10	0	0	1	10	0	879
Srpen	14	10	4	0	2	10	0	740
Září	22	15	7	1	0	15	0	1 079
Říjen	21	20	1	3	1	17	3	1 234
Listopad	0	0	0	0	0	0	0	0
Prosinec	0	0	0	0	0	0	0	0
<b>Celkem</b>	<b>183</b>	<b>112</b>	<b>71</b>	<b>10</b>	<b>17</b>	<b>118</b>	<b>3</b>	<b>7 087</b>

Vysvětlivky: JIS – jednorázová injekční stříkačka, US – uživatelé služby, IP – individuální poradenství, PK – oslovení potenciálních klientů v rámci aktivního oslovování osob v terénu, KP – jedná se o specifický druh kontaktu s uživatelem, který má za cíl vytvořit dostatečnou vzájemnou důvěru a podmínky, potřebné pro rozvíjení kontaktu a poskytování dalších služeb. Součástí kontaktní práce je hledání a upevňování hranic komunikace s uživatelem a kultivování jeho schopnosti vyjádřit své potřeby a naučit se využívat existující nabídky služeb.

Zdroj: Prevent 99 z.ú. – zpráva o realizaci služby terénní sociální práce ve městě Týn nad Vltavou za období 1.1. – 31.10. 2019

V roce 2019 proběhlo celkem 183 kontaktů. Z tohoto počtu se 112 kontaktů týkalo uživatelů služby, zbývajících 71 kontaktů proběhlo s osobami z řad cílové skupiny v rámci oslovování potenciálních klientů. Nitrožilním uživatelům drog bylo vyměněno celkem 7 087 ks injekčních stříkaček.

#### Údaje z evidence úřadu práce

Příjemci opakujících se dávek sociální péče podmíněných sociální potřebností ORP Týn nad Vltavou Úřad práce ČR – Kontaktní pracoviště v Týně nad Vltavou zpracoval v roce 2019 měsíčně v průměru 120 -130 žádostí o dávky hmotné nouze (HN). V tomto počtu jsou zastoupeny opakující se dávky hmotné nouze, tj. příspěvek na živobytí (PnŽ) a doplatek na bydlení (DnB). Jedná se tedy v podstatě v průměru o žádosti 70 příjemců dávek hmotné nouze (někteří pobírají pouze jednu z dávek hmotné nouze, někteří obě). Většina příjemců těchto dávek je pobírá dlouhodobě. V době ekonomického růstu se v podstatě jedná o osoby, které i přes příznivou situaci na trhu práce nemají dostatek finančních prostředků na zajištění základních životních potřeb a nákladů souvisejících s bydlením. Společným znakem žadatelů o tyto dávky je kumulace handicapů, které většině z nich brání v nalezení a udržení si vhodného zaměstnání. Jedná se zejména o osoby, které se potýkají se zadlužením, exekucemi a s různými druhy závislostí (alkoholismus, gamblerství, užívání návykových látek). Jsou zde také zastoupeny osoby se zdravotním omezením či osoby s psychickým onemocněním a dále pak matky samoživitelky. Těmto klientům Úřad práce ČR poskytuje hmotnou pomoc, ale také sociální poradenství poskytované sociálními pracovníky ÚP ČR a odborné poradenství směřující k rozšíření dovedností uchazečů o zaměstnání za účelem zvýšení možnosti jejich uplatnění na trhu práce.



### **Příjemci pobírající dávky hmotné nouze**

Počet příjemců (jednotlivci, bezdětní) pobírajících dávky HN v evidenci úřadu práce v roce 2019 se pohyboval mezi 30 - 40 klienty měsíčně. Většina z těchto klientů pobírá dávky déle než 6 měsíců nebo opakovaně v posledních 12 měsících.

U těchto klientů souvisí jejich neuspokojivá finanční a sociální situace zejména s určitou mírou sociálního vyloučení, nefungujícími sociálními a rodinnými vazbami a zejména pak s různými druhy závislostí, zadlužeností a často také s jejich kriminální minulostí.

### **Rodiny s nezaopatřenými dětmi**

Počet rodin s nezaopatřenými dětmi (příjemců) pobírajících dávky HN v roce 2019 se pohyboval mezi 40 - 50 rodinami měsíčně. Převažují rodiny úplné, které tvoří cca dvě třetiny z celkového počtu rodin s nárokem na dávky hmotné nouze. Více jak polovina z celkového počtu rodin v HN pobírá dávky déle než 6 měsíců nebo opakovaně v posledních 12 měsících.

U těchto rodin souvisí jejich neuspokojivá finanční a sociální situace zejména s nízkými příjmy, vysokou zadlužeností, často také se zdravotními problémy a s různými druhy závislostí.

### **Problematika exekucí**

Exekuce představují významný problém pro stále více českých domácností i podnikatelů. Velké množství obyvatel má také problém s vícečetnými exekucemi. Zatímco průměrný věk českého dlužníka v exekuci je 44 let (údaj z roku 2018), rok od roku v Česku přibývá exekucí vedených proti seniorům (61 tisíc osob ve věku 65+). Alarmující je také vysoký počet nejmladších dlužníků.

Je prokázáno, že lidé v dluhové pasti nerealizují svůj plný ekonomický potenciál. Jejich situace má vliv rovněž na negativní dopady na jejich fyzické i duševní zdraví a stává se enormní zátěží pro sociální systém.

*Zdroj: Mapa exekucí - tisková zpráva 13. 2. 2018*

### **Rozvoj v sociálních službách**

Za poměrně znatelný pozitivní rozvoj sociálních služeb v poslední dekádě vděčí obce v ORP Týn nad Vltavou především komunitnímu plánování sociálních služeb. Na Vltavotýnsku se komunitě plánuje již od doby vzniku samotného ORP v roce 2003. To se realizoval projekt „Odstraňování bariér v Týně nad Vltavou KPSS 2003“, který se stal jakýmsi prvním významným impulsem komunitního plánování v oblasti sociálních služeb na Vltavotýnsku. Získané zkušenosti s realizací sociálně zaměřených projektů se pak podařilo zúročit v letech 2011-12, kdy byl zahájen projekt „Komunitní plánování sociálních služeb na Vltavotýnsku“ (spolufinancováno z ESF), jehož hlavním výstupem se stal „Plán rozvoje sociálních služeb na Vltavotýnsku 2013 – 2016“. Projekt realizovala MAS Vltava. Na nějž úspěšně navázala dalším projektem „Pokračování komunitního plánování sociálních služeb v ORP Týn nad Vltavou 2018 – 2019“. Z tohoto projektu vznikl nový Střednědobý plán rozvoje sociálních služeb ORP Týn nad Vltavou 2020 – 2022 a Katalog poskytovatelů sociálních služeb na Vltavotýnsku.

V průběhu předchozích let došlo ke vzniku nového poskytovatele sociálních služeb (Domovy KLAS, o.p.s.) se sídlem v obci Temelín a detašovaným pracovištěm v Chrástěanech, kde poskytují své služby obyvatelům různého věku. Domovy KLAS se zasloužily o pořízení sociálních bytů. Díky spolupráci obcí a komunitního plánování sociálních služeb mělo Město Týn nad Vltavou dostatek podkladů, aby v posledních dvou letech podniklo kroky v přípravě výstavby domova pro seniory.

Obce na Vltavotýnsku spolu v oblasti sociálních služeb dlouhodobě úspěšně spolupracují a v budoucnu chtějí v této spolupráci pokračovat, a to nejen vzhledem ke znepokojivým prognózám budoucího demografického vývoje.

## Zdravotnictví

### Dolní Bukovsko

V obci provozuje ordinaci jeden praktický lékař a jeden stomatolog, nachází se zde jedna lékárna.

### Temelín

V obci je jedna ordinace praktického lékaře.

### Týn nad Vltavou

Ve městě se nacházejí zdravotnické ordinace ve dvou místech: v Městské poliklinice a v Orlické ulici na Malé Straně. Městská poliklinika je příspěvková organizace zřízená v roce 1991 Městem Týn nad Vltavou. Hlavní činností příspěvkové organizace je poskytování zdravotní péče. Dělí se na čtyři provozy:

lékaři: 4 stomatologové, ortoped a rehabilitace, urolog, gynekolog, 2x internista a diabetolog, psychiatr, chirurg, rentgen a ultrazvuk, oční ambulance, plicní ambulance, ušní nosní a krční ambulance, čtyři praktičtí lékaři pro dospělé, dva praktičtí lékaři pro děti a dorost  
dvě rehabilitační pracoviště, biochemická laboratoř, stomatologická laboratoř  
logopedie

lékařská služba první pomoci (řízená poliklinikou, zajišťuje denní službu Po – Pá od 18:00 – 21:00 hod., o víkendech a svátcích od 8:00 – 18:00 hod.).

Vedlejší činností, kterou poliklinika provozuje, je správa a pronájem prostor. V budově polikliniky se nachází pobočka VZP, pobočka Farní charity Týn nad Vltavou, lékárna, Okresní dopravní zdravotnická služba, oční optika, kineziologie, zubní laboratoř.

Záchranná služba, zřízená Jihočeským krajem, má v prostorech polikliniky detašované pracoviště.

V Týně nad Vltavou se nachází také další dvě lékárny kromě lékárny na poliklinice, které zajišťují prodej léků, jedna na náměstí Míru a druhá v Orlické ulici, 1 ordinace praktického lékaře pro dospělé, 1 ordinace lékaře pro děti a dorost a 1 ordinace stomatologa na Malé Straně v Týně nad Vltavou.

#### 1.1.4.3 Míra nezaměstnanosti – podíl nezaměstnaných osob

Počet obsazených pracovních míst má zásadní vliv na pozici regionu v rámci kraje. Zvyšující se počet obsazených pracovních míst znamená posilování regionu. Mezi léty 2007 a 2010 došlo v rámci celého SO ORP Týn nad Vltavou ke zvýšení počtu pracovních míst o 205 míst. Největší nárůst byl zaznamenán v obci Temelín, kde počet míst vzrostl o 214 a v obci Dolní Bukovsko o 65 míst. Naopak nejvyšší pokles byl zaznamenán v obci Týn nad Vltavou (o 76 pozic). Ve většině obcí nedošlo ke změně počtu pracovních míst o více než 20, což vypovídá o stabilní ekonomické základně.

Ve všech SO ORP Jihočeského kraje došlo mezi lety 2010 až 2020 k poklesu podílu nezaměstnaných osob. Průměrná hodnota za kraj klesla z 6,4 % na 3,2 %. Dlouhodobě nejvyšší míra nezaměstnanosti je zaznamenána v SO ORP Český Krumlov (5,0 %). Pod krajským průměrem se po celé sledované období pohybuje míra nezaměstnanosti v SO ORP České Budějovice, Písek a Jindřichův Hradec.

Míra nezaměstnanosti na Vltavotýnsku má od roku 2011 klesající tendenci, kdy v roce 2011 dosahovala 7,4 % a postupně klesala do roku 2019 k hodnotě 1,8 %. V roce 2020 došlo k mírnému

nárůstu na 2,8 %. K nárůstu do 4 % došlo v obcích Čenkov u Bechyně, Dobšice, Dolní Bukovsko, Hartmanice, Chrášťany, Temelín, Všemyslice a Žimutice, nad 4 % se dostala v obcích Dražič, Horní Kněžeklady, Hosty a Modrá Hůrka. Nejnižší míra nezaměstnanosti byla v posledním sledovaném roce v obci Bečice (0 %). Nejvyšší meziroční pokles byl zaznamenán v obci Dražič a to o 4,7 %.

V SO ORP Týn nad Vltavou má po celé sledované období (2015 – 2020) podíl dlouhodobě nezaměstnaných hodnotu nad krajským průměrem. Tento podíl byl v roce 2020 vyšší než 3,2 % v obcích Dražič, Horní Kněžeklady, Hosty, Modrá Hůrka a Všemyslice, kde byl podíl vůbec nejvyšší (5,5 %). Nejnižší míra nezaměstnaných déle než 12 měsíců byla v roce 2020 v obci Bečice (0,0 %). Podprůměrné hodnoty míry dlouhodobé nezaměstnanosti jsou v obcích Čenkov u Bechyně, Dobšice, Dolní Bukovsko, Hartmanice, Chrášťany, Týn nad Vltavou, Temelín a Žimutice.

Na sledovaném území SO ORP je dlouhodobě nejvážnější situace v obci Chrášťany. V roce 2015 zde připadalo 11 uchazečů na jedno pracovní místo a v roce 2020 klesla hodnota pouze na 10 uchazečů na jedno místo. Naopak v obci Všemyslice se ve sledovaném období situace zlepšila, kdy v roce 2015 připadalo na jedno pracovní místo 21 uchazečů, v roce 2020 na jedno pracovní místo připadají již pouze 2 uchazeči.

Zdroj: <https://data.mpsv.cz/>

**Tabulka 60 Počty uchazečů o zaměstnání v SO ORP Týn nad Vltavou (k 31.12.)**

Rok		2011	2014	2017	2019	2020
Počet	Podíl nezaměstnaných osob dosažitelných (%)	7,4	5,7	2,68	1,84	2,8
	Uchazeči o zaměstnání v evidenci úřadu práce dosažitelní	507	556	256	173	260
	Uchazeči o zaměstnání v evidenci úřadu práce celkem	563	612	287	198	286
	Uchazeči o zaměstnání v evidenci úřadu práce absolventi	31	25	14	10	x
	Uchazeči o zaměstnání v evidenci úřadu práce evidence nad 12 měsíců	171	212	85	35	x

Zdroj: [https://www.czso.cz/csu/czso/csu\\_a\\_uzemne\\_analyticke\\_podklady](https://www.czso.cz/csu/czso/csu_a_uzemne_analyticke_podklady), data za rok 2020 k 31. 12. 2020  
<https://data.mpsv.cz/>

**Tabulka 61 Obyvatelstvo dle ekonomické aktivity - Výběr základních ukazatelů**

Obyvatelstvo (ekonom. aktivita)	Počet (k 26. 3. 2011)			Počet (k 31. 12. 2019)		
	celkem	muži	ženy	celkem	muži	ženy
Ekonomicky aktivní	6 851	3 843	3 008	9 296	4 799	4 497
Ekonomicky aktivní - zaměstnaní	6 322	3 595	2 727	7 809	4 031	3 777

Zdroj: [https://www.czso.cz/csu/xc/orp\\_tyn\\_nad\\_vltavou](https://www.czso.cz/csu/xc/orp_tyn_nad_vltavou)

**Tabulka 62 Volná pracovní místa v SO ORP Týn nad Vltavou**

Rok	2001	2006	2011	2017	2019	2020
Volná pracovní místa	48	74	42	145	170	161
Počet uchazečů na 1 volné pracovní místo	7,5	5,8	13,4	2,0	1,2	1,6

Zdroj: ČSÚ, data k 31. 12. 2019, MPSV, data k 31. 12. 2020 <https://data.mpsv.cz/>

### Trh práce ve správním obvodu ORP Týn nad Vltavou

Počet obsazených pracovních míst má zásadní vliv na pozici regionu v rámci kraje. Zvyšující se počet obsazených míst znamená posilování regionu. Mezi léty 2016 a 2020 došlo v rámci celého SO ORP Týn

nad Vltavou ke zvýšení počtu pracovních míst o zhruba 30 míst. Nárůst byl zaznamenán v obci Týn nad Vltavou, kde počet míst vzrostl o 12 míst v roce 2020 oproti roku 2016. Naopak nejvyšší pokles byl zaznamenán v obci Temelín o 30 pozic v průběhu sledovaných let. Ve většině obcí nedošlo ke změně počtu pracovních míst o více než 9, což vypovídá o stabilní ekonomické základně.

Zaměstnavateli v oblasti jsou převážně střední a malé podniky. Více jak sto zaměstnanců vykazuje pět podniků, k největším z nich patří ČEZ, a.s., Jaderná elektrárna Temelín.

Významným subjektem je Jaderná elektrárna Temelín, která svým provozem přispívá vysokým podílem k zajištění zaměstnanosti v oblasti. Leží na vrcholové plošině o nadmořské výšce 503 m n. m. a zaujímá plochu (oplocená část) přibližně 125 ha. Její vliv na životní prostředí (ovlivnění krajinného rázu, zábor zemědělských pozemků aj.) i na život obyvatel (vysídlení obcí v těsné blízkosti stavby, nová bytová výstavba v Týně nad Vltavou díky zvýšení počtu obyvatel v 80. letech 20. století) je viditelný.

Vltavotýnsko bylo oblastí s převládající zemědělskou výrobou zaměřenou na obilnářství a pěstování technických plodin (řepka olejná), v živočišné výrobě pak na chov skotu s masnou a mléčnou produkcí a chov prasat. V současnosti dochází k postupnému útlumu zemědělské výroby a transformaci na drobné a střední podnikání v nejrůznějších oborech průmyslu (nábytkářská výroba, stavebnictví, výroba stavebních hmot, potravinářská a kovodělná výroba) a služeb (obchodní, ubytovací, restaurační a ostatní služby).

Větší výrobní podniky průmyslového charakteru jsou soustředěny převážně v Týně nad Vltavou, popř. v Dolním Bukovsku, např. HELUZ cihlářský průmysl v.o.s. Dolní Bukovsko, Mikrona Holding s.r.o. Týn nad Vltavou, Jihočeská strojírenská s.r.o. Týn nad Vltavou a Wienerberger cihelna Týn nad Vltavou, Richmond – CZ, a.s. Nezanedbatelné postavení mají i činnosti spojené s lesní výrobou a chovem ryb, ke kterému je využívána řada vodních ploch.

Pro osoby se zdravotním postižením existuje na Vltavotýnsku pět pracovišť s chráněnými pracovními místy: chráněná dílna Rumpold-T, s. r. o. (demontáž televizorů), chráněná dílna Tiskárna Vltavín, s. r. o. (kartonážní výroba), chráněná dílna BEVOTEX Martin Bezpalec (výroba a prodej didaktických pomůcek pro děti až po seniory), chráněná dílna PROFIMEX, spol. s r. o. (výroba a prodej ochranných pracovních oděvů a pomůcek) a Domov sv. Anežky, o. p. s., který dále poskytuje sociální služby lidem se zdravotním, mentálním nebo kombinovaným postižením, rekvalifikační kurzy, poradenství, volnočasové programy pro děti a dospělé s postižením atd.

### **Míra registrované nezaměstnanosti**

Ke konci roku 2020 činila míra registrované nezaměstnanosti v celé zemi 4,0 %, v Jihočeském kraji to bylo 3,2 %. Nižší nebo stejné hodnoty nezaměstnanosti dosahovaly kraje Zlínský (3,2), Královéhradecký (3,1 %) a Pardubický (2,9 %), pak následují kraje s vyšší nezaměstnaností jako je např. Vysočina (3,3 %), Plzeňský (3,4 %), Praha a Středočeský kraj (3,5 %). S vyššími hodnotami nezaměstnanosti se potýkali minulý rok v kraji Libereckém a Olomouckém (4,1 %), Jihomoravském (4,5 %). Nejhůře na tom byl kraj Karlovarský (5,4 %) a Moravskoslezský (5,6 %). Zdroj: <http://www.mpsv.cz>

**Tabulka 63 Míra registrované nezaměstnanosti v SO ORP Týn nad Vltavou a ve vyšších administrativních jednotkách v letech 2010 – 2019 (v %, stav vždy k 31. 12. daného roku)**

Území	2010	2011	2012	2013	2014	2015	2016	2017	2018	2019
Česká republika	9,6	8,6	5,7	5,2	5,9	4,0	2,8	2,4	3,1	2,9
Jihočeský kraj	8,5	7,5	6,4	7,1	6,2	5,1	4,3	3,1	2,4	2,3
bývalý okres Č. Budějovice	6,5	5,8	5,1	5,8	5,1	4,0	3,3	2,5	1,9	1,8
SO ORP Týn nad Vltavou	7,7	7,4	5,5	6,8	5,7	4,6	4,2	2,7	2,0	1,8

Zdroj: <http://www.czso.cz>

Srovnání jednotlivých správních obvodů Jihočeského kraje je viditelné v následující tabulce. Z údajů v ní obsažených vyplývá, že míra registrované nezaměstnanosti v SO ORP Týn nad Vltavou je nižší než kolik činí krajový průměr. Menší nezaměstnanost než Vltavotýnsko má srovnatelný obvod Blatná (1,7 %), další podobně velké obvody mají nezaměstnanost vyšší např. SO ORP Vodňany (2,4 %) nebo SO ORP Milevsko (2,7%).

**Tabulka 64 Nezaměstnanost ve správních obvodech Jihočeského kraje (stav k 31. 12. 2019)**

SO ORP	Podíl nezaměstnaných osob dosažitelných (%)	Uchazeči o zaměstnání v evidenci úřadu práce
Blatná	1,7	170
České Budějovice	1,7	1 953
Český Krumlov	3,8	1 152
Dačice	2,4	306
Jindřichův Hradec	1,9	616
Kaplice	2,8	404
Milevsko	2,7	334
Písek	1,7	649
Prachatice	2,5	616
Soběslav	1,9	309
Strakonice	2,9	992
Tábor	2,9	1 603
Trhové Sviny	1,8	247
Třeboň	1,6	280
Týn nad Vltavou	1,8	198
Vimperk	2,6	329
Vodňany	2,4	236
Jihočeský kraj	2,3	14 096

Zdroj: <http://www.czso.cz>

Podrobné údaje o vývoji míry registrované nezaměstnanosti v jednotlivých obcích SO ORP Týn nad Vltavou podává následující tabulka.

Tabulka 65 Míra registrované nezaměstnanosti v jednotlivých obcích SO ORP Týn nad Vltavou v letech 2014 – 2018 (v %)

Obec	2014	2015	2016	2017	2018	2019	2020
Bečice	8,3	3,2	3,1	0	1,5	1,5	-
Čenkov u Bechyně	8,8	2,7	2,6	2,6	0	-	2,7
Dobšice	9,0	3,8	2,5	3,8	1,3	3,7	2,4
Dolní Bukovsko	6,1	5,0	3,6	2,4	1,5	1,1	2,3
Dražič	6,0	11,7	9,9	10,7	2,9	3,7	7,0
Hartmanice	0	2,6	1,8	3,3	0	3,3	2,5
Horní Kněžeklady	4,2	8,7	7,1	4,3	4,2	1,4	4,3
Hosty	7,6	3,7	3,8	2,9	1,0	2,0	4,7
Chrástany	5,3	4,7	5,0	3,0	1,5	1,1	2,2
Modrá Hůrka	4,1	0	0	1,9	1,9	2,0	4,0
Temelín	4,4	4,1	3,6	2,8	2,4	1,5	2,8
Týn nad Vltavou	5,7	4,4	4,1	2,5	1,8	2,0	2,8
Všemslyce	7,5	5,5	5,9	2,9	2,1	2,7	3,2
Žimutice	3,6	3,3	3,4	1,7	0,7	1,5	2,9
<b>SO ORP Týn nad Vltavou celkem</b>	<b>5,7</b>	<b>4,6</b>	<b>4,2</b>	<b>2,7</b>	<b>1,8</b>	<b>1,8</b>	<b>2,8</b>

Pozn.: Údaje k 31. 12., Zdroj: <http://portal.mpsv.cz>

### Zaměstnávání osob se zdravotním postižením

Zdravotně handicapovaní uchazeči patří stále k nejproblémovějším skupinám uchazečů o zaměstnání z pohledu možnosti uplatnění na trhu práce. Zájem zaměstnavatelů zaměstnat tyto osoby zůstává sporadický, a to i přes širokou celospolečenskou osvětu. Jedním z důvodů malého zájmu je nemocnost, která bývá u osob se ZP větší. Dalším důvodem bývá malá nabídka míst na kratší úvazek a míst, která by svým charakterem mohla vyhovovat pracovnímu zatížení pro OZP. Problémem bývá často i nízká kvalifikace i jejich určitá obava z nových činností, pro které je třeba podstoupit doškolování apod.

V roce 2019 došlo v ORP Týn nad Vltavou oproti roku 2018 k mírnému nárůstu počtu evidovaných osob se zdravotním postižením. Podíl uchazečů se ZP na celkovém počtu evidovaných proti konci roku 2018 vykázal rovněž nárůst, a to o 7,1 procentního bodu na 29,4 %. Zatímco v okrese České Budějovice došlo v posledním roce k mírnému poklesu počtu evidovaných osob se zdravotním postižením, v ORP Týn nad Vltavou počet těchto uchazečů vzrostl. Tento stav odráží skutečnost, že pro osoby se zdravotním postižením je v ORP Týn nad Vltavou nadále problematické najít vhodné zaměstnání, které by byly tyto osoby schopny vykonávat přes omezení daná jejich zdravotním stavem.

### Sociální podnikání – sociální podniky

Sociální podniky jsou firmy, které svou činností naplňují nějaký prospěšný cíl, chtějí mít pozitivní dopad na své zaměstnance, klienty i okolí. Zároveň ale usilují o nezávislost na externím financování, například dotacích, proto vyvíjejí výdělečnou činnost a soustředí se na tržby a zisk. Ten pak investují zpět do firmy, zaměstnanců a svého okolí. Od roku 2020 je součástí společnosti Domova sv. Anežky sociální podnik. V režimu sociálního podnikání u nich fungují tři dílny a to šicí, zahradnická a truhlářská. Pomáhají tak lidem s postižením začlenit se na trh práce.

V roce 2016 zahájila svou činnost společnost Karton s. r. o. v Dolním Bukovsku. Od roku 2018 zaměstnávají osoby z tzv. znevýhodněných skupin, zejména osoby se zdravotním postižením a dlouhodobě či opakovaně nezaměstnané. Zavázali se zaměstnávat alespoň 30 % těchto osob mezi

zaměstnanci. Toto procento se jim daří naplňovat již od začátku vzniku firmy a to dokonce dvojnásobně, pracuje zde 67 % zaměstnanců se znevýhodněním, (tj. 67 % přepočtených úvazků).

## 1.1.5 Cestovní ruch, sport, kultura, volnočasové aktivity

### 1.1.5.1 Vltavotýnsko jako turistická destinace

Vltavotýnsko má dobré podmínky pro cestovní ruch a poměrně velký turistický potenciál. Nachází se v klidné malebné krajině s čistým ovzduším a nabízí také řadu památek a turistických atraktivit. Turistické cíle v této oblasti mají spíše lokální charakter a většinou z nich bohužel prozatím chybí nadregionální přesah. Problematická je též nedostačující či nekvalitní infrastruktura (ubytovací a stravovací zařízení apod.) a také sezónnost (v zimním období nemá Vltavotýnsko téměř co nabídnout). Do budoucna se tak plánuje využít turistického potenciálu Vltavotýnska a zvýšit jeho návštěvnost. Vltavotýnsko náleží do turistické oblasti Budějovicko, která je spravována destinačním managementem Českobudějovicko-Hlubocko.

Vltavotýnsko může těžit zejména ze svého umístění v centrální části Jihočeského kraje a ze své rozmanité krajiny, v níž velkou část rozlohy tvoří lesy a vodní plochy. V souvislosti se splavněním části toku řeky Vltavy se do budoucna počítá s větším rozvojem potenciálu, který nabízí řeky Vltava a Lužnice a vodní nádrže. Z přírodních zajímavostí stojí za návštěvu např. přírodní parky Písecké hory a Plziny, malebná údolí řek Vltava a Lužnice či přírodní památka Židova strouha. Mírně zvlněná pahorkatina, která je pro Vltavotýnsko typická, je vhodná k pěší a cykloturistice. Řeky Vltava a Lužnice jsou oblíbeným cílem rybářů, milovníků vodních sportů a současně trasou vodní dopravy.

Mezi nejvýznamnější kulturní akce patří Vltavotýnské slavnosti města Týna nad Vltavou, Symposium drobné grafiky v Městské galerii Týn nad Vltavou či divadelní sezona na otáčivém hledišti. Velký počet návštěvníků každoročně zaznamenává Městská letní plovárna v Týně nad Vltavou, Informační centrum jaderné elektrárny Temelín, Městské muzeum v Týně nad Vltavou, Přírodovědné muzeum na Semenci nebo Jihočeské zemědělské muzeum v Netěchovicích. Turistický potenciál mají také podzemní chodby v Týně nad Vltavou na náměstí Míru pod budovou zámku. Oblíbeným turistickým cílem je soutok Vltavy a Lužnice. Mezi technické atraktivity Vltavotýnska patří také Hněvkovická přehradní nádrž a nádrž Kořensko.

V Jihočeském kraji fungují od roku 2015 destinační managementy. Jedná se o oblasti, které se samostatně rozvíjí a zajišťují si propagaci turistických cílů a komplexní nabídku produktů či služeb, jež jsou řízeny Jihočeskou centrálou cestovního ruchu. Region je rozdělený do deseti destinačních managementů, ve kterých každé území řídí produktový manažer. Ti jsou ve vzájemné součinnosti koordinováni z centra, tedy z Jihočeské centrály cestovního ruchu v Českých Budějovicích.

*Zdroj: <https://www.kraj-jihocesky.cz/sites/default/files/inline->*

*files/Program%20rozvoje%20Jiho%C4%8Desk%C3%A9ho%20kraje%20na%20obdob%C3%AD%202021-2027.pdf*

### Českobudějovicko-Hlubocko, z.s.

Turistická oblast Budějovicko, kam podle rozdělení turistických destinací patří Vltavotýnsko, je spravována destinačním managementem Českobudějovicko-Hlubocko. K jeho založení došlo začátkem roku 2016, kdy se destinace Českobudějovicko-Hlubocko připojila v rámci 1. certifikační vlny k systému cestovního ruchu Jihočeského kraje. V rámci organizace regionu Jižní Čechy Jihočeskou centrálou cestovního ruchu ([www.jccr.cz](http://www.jccr.cz)) se tato destinace podílí na fungování jako oficiální certifikovaný destinační management Českobudějovicko-Hlubocko od 1.2.2016 (od roku 2019 pod názvem turistické oblasti "Budějovicko"). V roce 2019 se stala i certifikovanou turistickou oblastí České republiky v rámci agentury CzechTourism. Členským městem spolku Českobudějovicko-Hlubocko je také Týn nad Vltavou.

*Zdroj: Českobudějovicko - Hlubocko, z.s.*



### Návštěvnost mikroregionu a ubytovací kapacity

Vltavotýnsko je jedním z nejméně navštěvovaných území v kraji, čemuž odpovídá i nízký počet ubytovacích zařízení a dalších zařízení spojených s turistikou. Je ale také oblastí intenzivně využívanou pro rekreaci, kterou využívá velké množství chatařů a chalupářů nebo rybářů zejména v okolí Vltavy a Lužnice. Tento typ návštěvníků regionu není obvykle zachycen ve statistikách ubytovatelů nebo v evidenci muzeí či jiných subjektů, přestože se může jednat o počty v řádu tisíců návštěvníků ročně. Návštěvnost Vltavotýnska je srovnatelná s menšími jihočeskými městy, jako jsou Vodňany, Trhové Sviny nebo Milevsko. Výši návštěvnosti ovlivňuje neexistence výrazného a známého turistického cíle v Týně nad Vltavou a okolí.

Nejnavštěvovanějšími cíli v Jihočeském kraji jsou například podle údajů Czechtourismu z roku 2019 Státní hrad a zámek Český Krumlov (463,5 tisíc návštěvníků), Stezka korunami stromů Lipno (355,9 tisíc návštěvníků), Státní zámek Hluboká nad Vltavou (295,6 tisíc návštěvníků).

Nejvýznamnější turistické cíle Vltavotýnska mají podstatně menší návštěvnost, například Informační centrum Jaderné elektrárny Temelín (41,88 tisíc návštěvníků v roce 2019) nebo Městská letní plovárna v Týně nad Vltavou (32,31 tisíc návštěvníků v roce 2018, celkem pak 24,63 tisíc návštěvníků v roce 2019).

Návštěvnost Vltavotýnska ovlivnila vládní preventivní opatření v souvislosti s pandemií nemoci covid-19. V roce 2020 a 2021 se z tohoto důvodu stejně jako v celé republice snížil počet přenocování i návštěv kulturních institucí a památek (muzeí, galerií a dalších).

V SO ORP Týn nad Vltavou se nachází celkem 16 hromadných ubytovacích zařízení. Výrazně však chybí kvalitní ubytovací zařízení. Z tabulky níže vyplývá, že návštěvnost SO ORP Týn nad Vltavou od roku 2012 rostla.

Tabulka 66 Kapacity hromadných ubytovacích zařízení ve SO ORP Týn nad Vltavou

Rok	Počet zařízení	Pokoje	Lůžka	Místa pro stany a karavany
2012	18	288	997	157
2013	18	348	1 269	157
2014	18	403	1 332	147
2015	17	360	1 059	167
2016	17	264	839	70
2017	16	241	784	70
2018	17	282	900	232
2019	16	234	773	145

Zdroj: [https://vdb.czso.cz/vdbvo2/faces/cs/index.jsf?page=vystup-objekt&pvo=CRU02&z=T&f=TABULKA&katalog=31742&str=v1300&v=v1339\\_\\_KAT\\_\\_154\\_\\_1&u=v1300\\_\\_VUZE MI\\_\\_65\\_\\_3115#w=](https://vdb.czso.cz/vdbvo2/faces/cs/index.jsf?page=vystup-objekt&pvo=CRU02&z=T&f=TABULKA&katalog=31742&str=v1300&v=v1339__KAT__154__1&u=v1300__VUZE MI__65__3115#w=)

**Tabulka 67 Hromadná ubytovací zařízení v SO ORP Týn nad Vltavou (2019)**

Ukazatel		Počet
<b>Hromadná ubytovací zařízení - celkem</b>		<b>16</b>
z toho	Hotely, motely	1
	Penziony	4
	Kempy	5
	Chatové osady a turistické ubytovny	5
	Ostatní	1

Zdroj: [https://vdb.czso.cz/vdbvo2/faces/cs/index.jsf?page=vystup-objekt-parametry&vyhltext=&verze=-1&z=N&z=T&f=TABULKA&nahled=N&sp=A&nuid=&zs=&skupId=1247&filtr=G~F\\_M~F\\_Z~F\\_R~F\\_P~\\_S~\\_null\\_null\\_&katalog=31742&pvo=CRU02-L12&c=v3~8\\_\\_RP2014&v=v1363\\_\\_KAT\\_\\_154\\_\\_1](https://vdb.czso.cz/vdbvo2/faces/cs/index.jsf?page=vystup-objekt-parametry&vyhltext=&verze=-1&z=N&z=T&f=TABULKA&nahled=N&sp=A&nuid=&zs=&skupId=1247&filtr=G~F_M~F_Z~F_R~F_P~_S~_null_null_&katalog=31742&pvo=CRU02-L12&c=v3~8__RP2014&v=v1363__KAT__154__1)

**Tabulka 68 Hosté a přenocování v hromadných ubytovacích zařízeních ve SO ORP Týn nad Vltavou**

Rok	Hosté celkem	v tom		Přenocování celkem	v tom		Průměrný počet přenocování (noci)
		rezidenti	nerezidenti		rezidenti	nerezidenti	
2012	6 547	5 908	639	19 968	18 318	1 650	3,0
2013	9 750	8 857	893	28 903	26 441	2 462	3,0
2014	8 024	7 501	523	25 585	23 661	1 924	3,2
2015	7 724	6 945	779	22 044	19 983	2 061	2,9
2016	9 193	7 719	1 474	23 896	20 762	3 134	2,6
2017	7 974	6 938	1 036	21 282	19 260	2 022	2,7
2018	10 249	9 032	1 217	25 864	23 035	2 829	2,5
2019	10 205	8 922	1 283	30 850	27 687	3 163	3,0

Zdroj: [https://vdb.czso.cz/vdbvo2/faces/cs/index.jsf?page=vystup-objekt&pvo=CRU03a&z=T&f=TABULKA&skupId=1330&katalog=31743&pvo=CRU03a&str=v291&u=v291\\_\\_VUZE MI\\_\\_65\\_\\_3115](https://vdb.czso.cz/vdbvo2/faces/cs/index.jsf?page=vystup-objekt&pvo=CRU03a&z=T&f=TABULKA&skupId=1330&katalog=31743&pvo=CRU03a&str=v291&u=v291__VUZE MI__65__3115)

### Vltavská vodní cesta

Po Vltavské vodní cestě je možné se plavit malou lodí z centra Českých Budějovic od Lannovy loděnice až do Prahy.

V roce 2017 byla zprovozněna plavební komora na jezu Hněvkovice, která umožnila proplutí lodí až do Týna nad Vltavou, kde zatím možnost splavnění omezuje nízká podjezdová výška železného mostu, která je pouze 3 m. Od roku 2019 probíhají projektové práce na přípravě rekonstrukce železného mostu v Týně nad Vltavou – investorem je Ředitelství vodních cest ČR. Cílem je upravit most na částečně zdvihací a umožnit tak proplouvání větších lodí. Splavnění Vltavy umožnily také prohrádky koryta Vltavy, do roku 2017 probíhaly mezi Hněvkovicemi a Týnem nad Vltavou, od roku 2019 dochází k úpravě koryta pod Kořenskem.

Město Týn nad Vltavou plánuje vybudovat na parkovišti Pod Kostelem servisní objekt pro lodní dopravu a cykloturisty. Povodí Vltavy s.p. má připravený záměr rozšíření vývaziště u parkoviště Pod Kostelem a také přípojného místa pro čerpání vody a elektřiny pro lodě.

### Výletní plavby v Týně nad Vltavou

Výletní plavby po Vltavě zajišťují celkem 3 provozovatelé. Jihočeská plavební nabízí plavbu 12timístnou motorovou lodí, která kotví u vývaziště pod kostelem v Týně nad Vltavou. Nabízí okružní plavbu po Týně, plavbu na soutok Vltavy s Lužnicí či nejdelsí trasu s proplutím komory VD Kořensko. Vyhlídkové

plavby motorovým člunem nabízí také soukromý podnikatel (kotviště u Art Caffé baru na Nábřeží 5. května, Týn nad Vltavou).

Třetím provozovatelem je Orlická lodní doprava, která s lodí (kapacita 100 osob) kotví v přístavišti pod železným mostem, nabízí kromě pravidelných vyhlídkových plaveb i plavby na objednávku (firemní akce, rauty, oslavy, svatby, výročí, ale také plavby na objednávku pro větší skupiny). Tato plavba je však dočasně mimo provoz.

### Možnosti koupání a provozování vodních sportů

Široké možnosti ke koupání nabízí řeka Vltava a slepé rameno řeky Lužnice na soutoku Vltavy s Lužnicí. Velký potenciál má přehradní nádrž Hněvkovice.

V roce 2015 byla otevřena zrekonstruovaná a moderně vybavená Městská letní plovárna v Týně nad Vltavou. Bazén s vyhřívanou vodou nabízí řadu atrakcí a má celkem tři části (dětskou, relaxační a plaveckou – bazén s 3 plaveckými dráhami o délce 25 m).

Tabulka 69 Návštěvnost - Městská letní plovárna Týn nad Vltavou

Rok	2015	2016	2017	2018	2019
Počet návštěvníků	32 609	16 138	22 997	32 312	24 631

Zdroj: Vltavotýnská realitní, s.r.o. – provozovatel Městské letní plovárny

### Rekreační sport

Víceúčelová sportovní hala v Týně nad Vltavou nabízí velký sál pro košíkovou, házenou, odbíjenou, sálovou kopanou, tenis, florbal, korfbal apod. Sál pro stolní tenis je využitelný pro taneční sporty a další kondiční gymnastická cvičení, např. pilates, aerobic, bodyform atd. K dispozici jsou dva squashové kurty, fitness (posilovna) a spinningové centrum.

V areálu tenisového klubu se nachází 5 antukových kurtů a 1 s umělým povrchem. Dva kurty mají osvětlení. Dále je součástí kurtů objekt, ve kterém se nachází kompletní zázemí (pronájem sportoviště a sportovního náčiní) a také sauna.

K dalšímu sportovnímu vyžití je možno využít hřiště na plážový volejbal u řeky či volejbalové kurty. Nově byla vybudována workoutová hřiště na Rybičků louce u Vltavské cyklostezky a na Cestě ke staré vodárně. Workoutové hřiště mají i v Temelíně.

V celém městě a přilehlých osadách je několik dětských hřišť s pískovištěm a prolézačkami. V Týně nad Vltavou bylo v letech 2019-2020 obnoveno hřiště Vodňanská. Nově bylo vybudováno hřiště a interaktivní venkovní park na Valech v lokalitě Pastviny na Malé Straně.

Velmi využívaná je také Vltavská cyklostezka a to nejen cyklisty, ale také bruslaři. V Týně nad Vltavou ale chybí zimní stadion, kluziště, krytý bazén či bowling.

Ve většině obcí na Vltavotýnsku mají pěkná víceúčelová hřiště (např. Žimutice, Bohunice, Hosty či Lhota pod Horami), často však jediným sportovištěm ve vsi bývá jen dětské hřiště s prolézačkou (např. Modrá Hůrka).

### Významné sportovní akce

Většina významných sportovních akcí pořádaných na Vltavotýnsku je spojena s řekou Vltavou a s kanoistikou a kvadriatlonem. Pravidelně se zde konají Mistrovství České republiky či Světové poháry v kanoistickém maratónu či kvadriatlonu. Velmi úspěšné jsou vltavotýnské florbalistky a řadu úspěchů zaznamenává i oddíl juda.

Týnem nad Vltavou vede trasa známého cyklistického závodu Okolo jižních Čech, poměrně významné závody v různých sportech se konají ve Sportovní hale, Vltavotýnskem také prochází závod Vltava Run, místní kluby a spolky pořádají závody např. pro běžce (Vltavotýnský čtvrtmaraton).

### Turistické trasy, cykloturistika

Území SO ORP Týn nad Vltavou nemá příliš hustou síť turistických tras, ty jsou soustředěny převážně ve střední části Vltavotýnska (např. přes Týn n. Vltavou vede mezinárodní turistická trasa E 10 turistická červená značka). Síť cyklostezek je již rozsáhlejší a zasahuje do celého území. Jedinou obcí, která nemá turistickou, ani cyklistickou trasu je obec Bečice.

V Týně nad Vltavou byla v roce 2018 vybudována Cesta ke staré vodárně podél Hlineckého potoka, součástí trasy může být i Vodní park Hlinky (vznikl v roce 2017) pod Hlineckým sídlištěm. Podařilo se také obnovit historickou potahovou stezku po levém břehu Vltavy z Týna nad Vltavou až do Hněvkovic na levém břehu, upravena byla i část trasy nad chatami a dále lesem na Hněvkovickou přehradu.

V Týně nad Vltavou končí „Stezka podél Lužnice“. Projekt dálkové pěší turistické trasy „Stezka podél Lužnice nás spojuje“ vznikl jako výsledek česko-rakouské spolupráce. Trasa je dlouhá 230 km, vede podél řeky Lužnice od pramene u rakouské obce Karlstift přes města Weitra, Gmünd a Litschau, překročí hranice do České republiky u Chlumu u Třeboně, na Třeboňsku se rozdělí na dvě větve (podél Staré řeky a podél Nové řeky), které se opět spojí ve Veselí nad Lužnicí. Ze Soběslavi trasa odbočuje na výhledový bod Choustník a vrací se k řece v Sezimově Ústí, aby přes Tábor a Bechyni došla až k ústí Lužnice do Vltavy.

Velký význam pro Vltavotýnsko představuje budování Vltavské cyklostezky. V letech 2011 - 2013 se podařilo vybudovat cyklostezku mezi Týnem nad Vltavou a Litoradlicemi a napojit se tak na cyklostezku vedoucí na Hlubokou nad Vltavou a České Budějovice.

Dopravní systém Cyklotrans nabízí v letní sezóně spojení cyklobusy po jižních Čechách. Tzv. „žlutá linka“ přepravuje cykloturisty s jízdními koly z Českých Budějovic přes Týn nad Vltavou do Písku a na Orlík nad Vltavou a zpět (o víkendech od poloviny června do konce září).

### Naučné stezky

V posledních čtyřech letech se na území Vltavotýnska podařilo vybudovat několik nových naučných stezek. Právě budováním naučných stezek chtějí obce mimo jiné podporovat rozvoj cestovního ruchu na Vltavotýnsku.

V roce 2010 byla otevřena Naučná lesní stezka Semenec, kterou vybudovaly Lesy ČR, s. p. ve spolupráci se Stanicí Pomoc přírodě a MAS Vltava. Nachází se na vrchu Semenec mezi Týnem nad Vltavou a soutokem řek Vltavy a Lužnice.

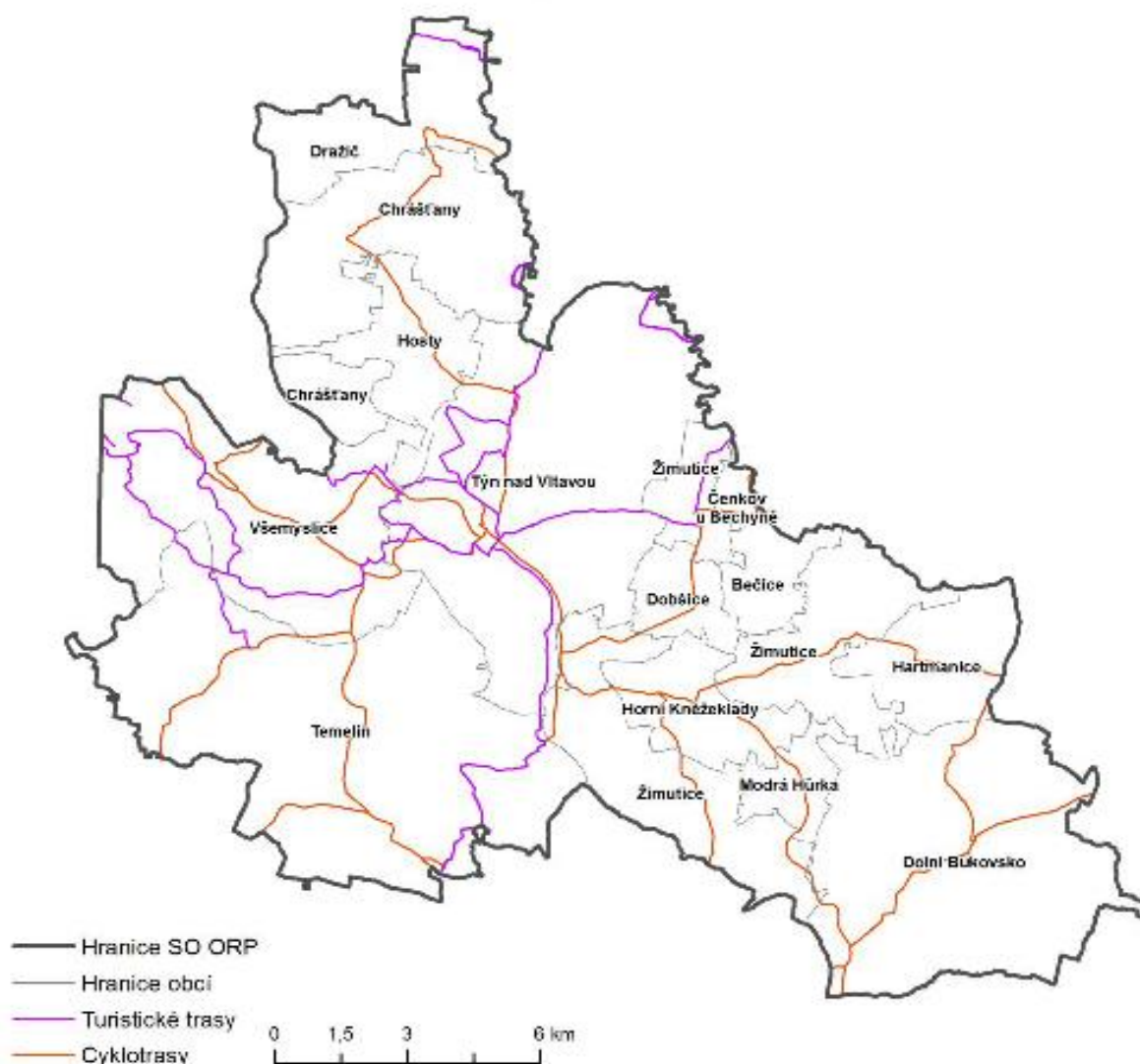
V roce 2012 byla otevřena naučná stezka Z Týna na Onen svět, kterou zrealizovala MAS Vltava ve spolupráci s MAS Lužnice a MAS Střední Povltaví. Se svými cca 66 km se jedná s největší pravděpodobností o nejdelší naučnou stezku v ČR. Trasa vede po stávající turistické stezce z Týna nad Vltavou údolím řeky Lužnice přes Bechyni až ke Stádleckému mostu, kde se odklání směrem na Milevsko a končí na Onom Světě, vesničce v katastrálním území Zahořany v obci Kovářov. Stezka využívá stávající turistické stezky značené Klubem českých turistů. V rámci projektu byla stezka vybavena 31 stanovišti s 21 naučnými tabulemi, 2 propagačními poutači, 26 odpočívadly (posezení ze dřeva) a 18 výtvarnými prvky (interaktivní mobiliář ze dřeva). Došlo také k opravě visuté lávky nad řekou Lužnicí proti ústí Židovy strouhy.

V roce 2014 pak byl otevřen 5,5 km dlouhý okruh naučné stezky Za neznašovským kohoutem, která byla realizovaná Okrašlovacím spolkem mikroregionu Vltavotýnsko ve spolupráci s obcí Všemyslice. Došlo tím také k obnově původní turistické trasy, která je nyní Klubem českých turistů označená

zelenou turistickou značkou. V rámci projektu bylo vybudováno 12 stanovišť vybavených 12 infotabulemi, 7 odpočívadly s posezením a interaktivními výtvarnými prvky ze dřeva a také 7 odpadkovými koši. Došlo také ke stavebním úpravám meditativního zákoutí v prostorách kaple sv. Anny (konkrétně: vydláždění prostoru před kaplí, rekonstrukce opěrné kamenné zídky a kamenné studánky, výsadba zeleně). Z důvodu zvýšení bezpečnosti a zlepšení schůdnosti stezky byla také realizovaná řada drobných terénních úprav, došlo k vysekání náletů a problematické části byly opatřeny hatěmi a dřevěným či kovovým zábradlím.

V roce 2021 je plánováno vybudování naučné stezky na Velký Depot.

Obrázek 15 Mapa sítě turistických tras a cyklostezek na území SO ORP Týn nad Vltavou pro rok 2012



Zdroj: Rozbor udržitelného rozvoje území pro správní obvod obce s rozšířenou působností Týn nad Vltavou – AKTUALIZACE 2012, Část A – Podklady pro RURÚ

### Půjčovny kol, lodí apod.

Půjčovnu elektrokol od roku 2020 provozuje Turistické informační centrum, nám. Míru 1 v Týně nad Vltavou. Pod Kácovskou věží v Týně nad Vltavou zahájila činnost v roce 2018 půjčovna paddleboardů, šlapadel, raftů a koloběžek. Půjčovna Rental v Art caffè baru na nábřeží Vltavy v Týně nad Vltavou půjčuje čluny, paddleboardy, kajaky a šlapadlo.

V autokempu Pohoda v Nuzicích jsou jako doprovodná služba k zapůjčení kola, pramice a čtyřkolka. Svaz vodáků České republiky, z. s. - RK Týn provozuje půjčovnu raftů a vodáckého materiálu. V Týně nad Vltavou také funguje prodejna a zároveň opravna kol.

### **Výletní vlaky**

Společnost KPT rail s.r.o. v letní sezóně od roku 2019 provozuje turistické vlaky na trati 193 Netolice – Týn nad Vltavou. Pravidelná osobní vlaková doprava z Týna nad Vltavou do Čičenic byla zrušena již v roce 2013. Nově zavedený provoz výletních vlaků zvyšuje návštěvnost Týna nad Vltavou a je rozšířením dalších výletních cílů na Vltavotýnsku. Společnost KPT rail s.r.o. od roku 2020 v letní sezóně provozuje také autobusové spojení mezi Týnem nad Vltavou a Bechyní s cílem propojit Jihočeský motoráček a Bechyňku.

### **Agroturistika a hipoturistika**

Vyjíždky na koních nebo lekce jezdeckví nabízí např. Statek Straširybka (Tuchonice), Jezdecký oddíl Koky (Modrá Hůrka), Dvůr Čihovice (Týn nad Vltavou) či Jezdecký oddíl Framak (Týn nad Vltavou). Vltavotýnsko též nabízí síť hipostezek.

### **Rozhledny a vyhlídková místa**

Rozhledna v Týně nad Vltavou se nachází na vrchu Semenec na severozápadním okraji města, na konci Aleje Míru. V roce 1922 byl na toto místo umístěn dřevěný vyhlídkový altán, ve třicátých letech dvacátého století byl nahrazen dnešní betonovou stavbou, která se svou výškou sedmi metrů řadí mezi nejvyšší české rozhledny. Je odtud výhled na město a do údolí Vltavy.

Další je zrekonstruovaná rozhledna na Velkém Kamýku v Píseckých horách. Do budoucna se počítá s výstavbou dalších rozhleden na území Vltavotýnska. Vyhlídkové místo je mezi Hartmanicemi a Horním Bukovskem

### **Turistické informační centrum (TIC)**

Turistické informační centrum v Týně nad Vltavou poskytuje informace návštěvníkům města, zajišťuje předprodej vstupenek na kulturní akce a prodej propagačních publikací a předmětů a další služby.

V červenci 2020 byly slavnostně otevřeny nové prostory pro Turistické informační centrum v Týně nad Vltavou. TIC bylo přemístěno z předchozího místa v přízemí radnice čp. 37 na náměstí Míru, kde bylo sídlo informačního centra od roku 2002. Rozšířil se tak servis služeb pro místní občany i pro turisty. Novinkou v nabídce služeb TIC je od roku 2020 provozování podzemních chodeb, které mohou zákazníci navštívit od května do října, dle aktuální otevírací doby. Pro letní turistickou sezónu 2021 je prohlídka ozvláštěna i pohádkovými prvky pro nejmenší návštěvníky. Kromě stávajících služeb, mezi které patří poskytování informací o městě Týn nad Vltavou a okolí, o dostupnosti ubytovacích a stravovacích zařízení, zajišťuje TIC také předprodej vstupenek na kulturní akce, prodej suvenýrů, publikací či knih o městě Týn nad Vltavou. Další novinkou je půjčovna elektrokol. Bližší informace o doporučených cyklotrasách a možnostech výletů v okolí cyklisté najdou na <https://sitelektrokol.cz/>, kam se město zapojilo v rámci spolupráce s Jihočeskou centrálou cestovního ruchu. Další typy na cyklo i pěší výlety mohou návštěvníci získat z dotykového interaktivního panelu, který je umístěn uvnitř TIC. Pomocí druhého z panelů mohou turisté absolvovat virtuální prohlídku podzemních chodeb, tento je vhodný nejen pro handicapované hosty TIC, ale rovněž pro ty, kteří mají obavy ze stísněných prostor. Veškeré informace jsou pro návštěvníky k dispozici na webových stránkách [www.tnv.cz](http://www.tnv.cz),

www.tynnadvltavou.cz či na facebookovém profilu města Týn nad Vltavou. I přes omezení v roce 2020, která byla způsobená světovou pandemií COVID-19, navštívilo TIC v roce 2020 bezmála 15 tisíc turistů.

**Tabulka 70 Návštěvnost Turistického informačního centra – Týn nad Vltavou**

Rok	2017	2018	2019	2020
Návštěvnost TIC - ČR	6 891	8 166	14 945	14 923
Návštěvnost TIC - cizinci	189	171	374	27
Návštěvnost TIC celkem	7 080	8 337	15 319	14 0950

*Zdroj: Turistické informační centrum Týn nad Vltavou*

### Podzemní chodby v Týně nad Vltavou

Turistické informační centrum (TIC) je provozovatelem atraktivního vltavotýnského turistického cíle, podzemních chodeb, které se nacházejí pod budovou zámku na náměstí Míru (dnes muzeum a knihovna a procházejí částečně i pod náměstím Míru). Vstup do chodeb je z interiéru TIC, kde je možné zakoupit vstupenky. Trasa je dlouhá přes 160 m, je třeba ji projít oběma směry, celková délka prohlídky je cca 320 m. Vltavotýnské podzemní chodby jsou středověké, podle archeologických nálezů vznikly patrně v 15. století. Jsou ručně raženy ve skalnatém podloží, které tvoří biotitická pararula.

### Informační centrum JE Temelín

V blízkosti Jaderné elektrárny Temelín stojí renesanční zámek Vysoký Hrádek, ve kterém se nachází informační centrum temelínské elektrárny. Při besedě s průvodkyní se návštěvníci prostřednictvím počítačových ukázek a animací seznámí s funkcí jaderné elektrárny, s hlavním zařízením i se základy reaktorové fyziky a bezpečnosti. Zájemcům je k dispozici i rozsáhlá expozice. Na prostorových modelech si mohou prohlédnout zastavovací plán, který představuje rozmístění provozních objektů v areálu elektrárny, hlavní výrobní blok, jaderný reaktor i jaderné palivo, které se v reaktoru štěpí.

Pro individuální návštěvníky je informační centrum otevřeno denně od 9:00 do 16:00 hod, v období letních prázdnin je možná prohlídka, až do 17:30 hod. Součástí prohlídky je prohlídka expozice a projekce nebo i odborný výklad v kinosále.

V období pandemie nemoci covid-19 zahájilo Informační centrum jaderné elektrárny Temelín virtuální prohlídky, určené zejména pro žáky ZŠ a studenty středních a vysokých škol.

Prostory infocentra jsou přístupné pro kočárky i pro handicapované, děti všech věkových kategorií jsou vítány.

V roce 2019 navštívilo Informační centrum jaderné elektrárny Temelín 41 883 návštěvníků, o 1500 více než v roce 2018.

## 1.1.5.2 Kultura

### Městské centrum kultury a vzdělávání v Týně nad Vltavou

Městské centrum kultury a vzdělávání jako příspěvková organizace města Týn nad Vltavou vznikla 1. června 2009. Do této organizace v současné době patří MDK Sokolovna, 3D kino Sokolovna, Městské muzeum, Městská knihovna a Městská galerie.

Kromě vnitřních aktivit zastřešuje MCKV exteriérové akce a pořady, do kterých patří Vltavotýnské slavnosti města, Kulturní léto a jiné kulturní a vzdělávací pořady v Týně nad Vltavou.

## Muzea

**Městské muzeum v Týně nad Vltavou** sídlí v objektu zámku na náměstí Míru, bývalé arcibiskupské rezidenci. Stálé expozice prošly v roce 2014 rozsáhlou rekonstrukcí a modernizací. Návštěvníci muzea mají možnost projít historií města Týna nad Vltavou i vltavotýnského regionu od nejstarších dějin po současnost. V expozici se seznámí s řadou jedinečných specifik, spojených s místním regionem (např. voroplavba, dělostřelecké cvičiště Velký Depot z doby Marie Terezie) a významnými osobnostmi Vltavotýnska. Samostatná expozice Jihočeské vltaviny prezentuje jednu z největších sbírek vltavinů v Čechách. V expozici Svět loutek je připomenut další český kulturní fenomén, lidové loutkářství, spojený s osobností patriarchy českého loutkářství, Matějem Kopeckým. Vedle stálých expozic jsou pravidelně pořádány krátkodobé výstavy, jejichž cílem je, mimo jiné, popularizace regionální historie, osobností či významných událostí. Městské muzeum v Týně nad Vltavou spravuje bezmála 60 tisíc sbírkových předmětů, fotografií a dokumentů archivní povahy, z nichž některé artefakty se řadí mezi naprosté unikáty.

Tabulka 71 Návštěvnost Městského muzea v Týně nad Vltavou 2017 – 2020

Rok	Počet návštěvníků
2017	5 698
2018	7 094
2019	6 909
2020	2 975

Zdroj: Městské muzeum Týn nad Vltavou

Pozn. V roce 2020 bylo muzeum otevřeno pouze 1. 3. – 13. 3., pak od 11. 5. postupné rozvolnění, znovu uzavřeno od 16. 10. 2020 (v této sezóně odpadly akce jako Muzejní noc a Advent v muzeu, které mají na návštěvnost relativně velký vliv, a dále školní a seniorské zájezdy).

Tabulka 72 Návštěvnost podzemních chodeb

Rok	Počet návštěvníků
2018	1 239
2019	2 490

Zdroj: Městské muzeum Týn nad Vltavou

Pozn. Podzemní chodby jsou od roku 2020 provozovány TIC města Týn nad Vltavou.

## Muzea v okolí Týna nad Vltavou

Soukromé **Muzeum historických vozidel a staré zemědělské techniky v Pořežanech** je zajímavým tipem na výlet pro rodiny s dětmi i milovníky historie. Expozici tvoří motocykly, osobní automobily, nákladní vozy, traktory a celá řada historických kočárů, modely vláček, automobilů i letadel. Vše je v původním nerenovovaném stavu, každý exemplář tak ukazuje, jakým náročným životem prošel (na ploše přibližně 800 m<sup>2</sup>, ve dvou patrech).

Dalším ve výčtu muzeí je **Jihočeské zemědělské muzeum, o. p. s.**, které se nachází v Netěchovicích a bylo otevřeno v roce 2015. Svým návštěvníkům nabízí vnější i vnitřní expozici historické zemědělské techniky. Důkladně se věnuje i tématu zpracování zemědělských produktů a jejich dostupnosti v našem regionu a využití v dnešních domácnostech. V zemědělském muzeu je kromě historických strojů a živých zvířat mnoho dalších zajímavostí. Vše za použití interaktivních prvků a moderní technologie, díky nimž se poznávání zemědělství stane zábavou.



**Přírodovědné muzeum Semenec**, které se nachází asi 2 km od centra města Týn nad Vltavou, nedaleko rozhledny Semenec u cesty směrem k soutoku Vltavy a Lužnice, nabízí naučné hry pro malé i velké děti či programy pro školy i pro veřejnost o přírodě a o krajině. V areálu muzea se mj. nachází expozice lesních společenstev jižních Čech, sbírka léčivých bylin, geologická expozice typů jihočeských hornin, expozice Tajemství podzemního světa, sbírka světových druhů borovic, jedlá zahrada, sbírka botanických a anglických Austinových růží či panelová výstava věnovaná historii veřejné zeleně v Týně nad Vltavou a okolí, bylo zde vybudováno environmentální centrum. Semenec je místem vzdělávání a inovativních projektů (setkávání v jurtě, arboretum, archeopark). Areál Na Semenci leží v malebném prostředí nad soutokem řek Vltavy a Lužnice. Zajímavostí je, že areál byl původně vybudován pro město Týn nad Vltavou jako nový městský hřbitov v souvislosti s výstavbou JE Temelín (předpokládalo se zvýšení počtu obyvatel ve městě). Ukázalo se však, že areál není jako hřbitov vhodný.

### **Městská galerie Týn nad Vltavou**

Prezentuje současné volné i užité umění formou krátkodobých monografických a kolektivních výstav nebo kurátorských projektů. Součástí galerijního programu jsou doprovodné akce v podobě výtvarných dílen, tzv. Výtvarných kuchyněk, a komentovaných prohlídek zvaných ZOOM. Od roku 2016 pořádá galerie společně s Městským domem dětí a mládeže Sympozium drobné grafiky. Akce se koná každoročně v první polovině června. Sympozia se účastní necelá desítky výtvarníků, kteří přijíždějí z různých částí ČR, případně ze zahraničí. Díla vytvořená na sympoziu jsou pak součástí letní výstavy, která od roku 2019 nese název EXPO Týn. Sympozium i výstava se staly oblíbenou kulturní událostí vyhledávanou uměnímilovnou veřejností. V roce 2019 se uskutečnilo 8 výstav a galerii navštívilo zhruba 2500 lidí. V covidovém roce 2020 byly zrealizovány pouze 4 výstavy s celkovou návštěvností zhruba 1500 lidí.

### **Městská knihovna**

Městská knihovna v Týně nad Vltavou nabízí své služby v půjčovně, v níž jsou sloučena dřívější oddělení dospělých a dětí. Zde najdete nejaktuálnější tituly z nabídky. Půjčuje dokumenty od leporel přes komiksy a dívčí romány až ke klasické literatuře a nejnovějším bestsellerům, odbornou literaturu napříč obory, cizojazyčné tituly, e-knihy a časopisy. Pokud není k dispozici kniha, kterou nutně čtenář potřebuje, je zajištěna i z jiné knihovny prostřednictvím meziknihovní výpůjční služby. V knihovně mohou návštěvníci využívat internet (prostřednictvím pracovních stanic pro čtenáře nebo přes free wifi), tisknout a kopírovat dokumenty nebo si zahrát společenské hry. Ve zkušebním provozu stále knihovna nabízí služby studovny, která funguje jako otevřený depozitář. Ve studovně může zájemce volně vyhledávat knihy starší deseti let, které si může i vypůjčit.

### **Městský dům kultury Sokolovna, 3D kino**

V roce 2009 město Týn nad Vltavou dokončilo nákladnou a rozsáhlou rekonstrukci MDK Sokolovna. Funguje zde např. 3D kino (cca 4000 návštěvníků za rok), návštěvníci mohou zhlédnout kromě běžných i 3D projekcí také online satelitní přenosy. Kinosál se též využívá i k pravidelným kinokavárnám. Hlavní pořady v dramaturgickém plánu MDK Sokolovna v Týně nad Vltavou tvoří divadelní představení, festivaly, koncerty, zábavné i naučné pořady, přednášky, besedy, výstavy, konference, plesy, taneční kurzy či pořady pro děti a mládež. Součástí budovy jsou také prostory pro využití sportovních aktivit a restaurace. Návštěvnost se v současné době průměrně pohybuje okolo 25-30 tis. lidí ročně.

### Kultura v ostatních obcích na Vltavotýnsku

V prostorách kulturních domů pořádají obyvatelé, představitelé obcí nebo vesnické spolky oslavy významných výročí, plesy, koncerty, zábavy, různá setkání rodáků nebo vesničanů. Na Vltavotýnsku je celkem 17 kulturních domů: Bečice, Dolní Bukovsko, Doubrava, Dražič, Horní Kněžeklady, Hosty, Kočín, Lhota pod Horami, Litoradlice, Modrá Hůrka, Neznašov, Pořežany, Předčice, Sedlec, Smilovice, Temelín, Zvěrkovice. Ve Všeteči, Všemyslicích a Bohunicích mají víceúčelovou halu k pořádání společenských a kulturních akcí. V posledních letech se podařilo některé domy částečně či úplně zrekonstruovat (např. Doubrava, Modrá Hůrka, Předčice či Smilovice). Většina kulturních domů však na rekonstrukci teprve čeká.

Kromě Týna nad Vltavou je na Vltavotýnsku kino již jen v Dolním Bukovsku. Obec ho v roce 1984 zřídila v sále kulturního domu. Kino má vysouvací hlediště a skládací plátno, které se dá za půl hodiny sklidit. Sál je tak uzpůsoben, aby se dal používat pro taneční a jiné společenské akce. Hlediště kina má kapacitu 170 míst a na plátno se mohou promítat filmy v širokoúhlém formátu.

Ve 14 obcích Vltavotýnska je veřejná knihovna, v každé obci vždy po jedné. Na menších obcích bývají často ve stejné budově jako obecní úřad či kulturní dům. Zajímavý projekt realizovala v roce 2014 knihovna v Chrášťanech ve spolupráci s místním obecním úřadem. Na dětské hřiště v Chrášťanech, koupaliště Doubravka a dětské hřiště v Doubravě nainstalovali tzv. knihobudky, též miniknihovničky či sousedské knihovny (angl. Little Free Library). Knihobudky jsou většinou dřevěné budky, jež slouží jako místo ke sdílení a výměně knih. Výměna knih probíhá také na Městské poliklinice v Týně nad Vltavou, v Městském domě dětí a mládeže Týn nad Vltavou a Komunitním centru Vltavotýnska.

### Otáčivé hlediště v Týně nad Vltavou a Zámecké divadlo

Otáčivé hlediště v Bedřichových sadech v Týně nad Vltavou je unikátní divadlo v přírodě s kapacitou 220 diváků. Je obdobou otáčivého hlediště v zámeckém parku v Českém Krumlově, ale v Týně nad Vltavou je provozováno amatérským divadelním souborem, Divadelní společností Vltavan (DS Vltavan). V průběhu letní sezóny se zde konají divadelní představení, která každoročně shlédne průměrně až 6 000 diváků zhruba ze stovky měst a zhruba 10 států. Představení se konají v letních měsících 4x týdně a až na výjimky jsou zcela vyprodána.

Zámecké divadlo se stalo zimní scénou DS Vltavan. Kromě představení zmíněného souboru se tam konají folkové koncerty či koncerty vážné hudby a také např. festival pohádek pro děti „O kašpárkovu rolničku“ pořádaný DS Vltavan nebo Vltavotýnská struna – benefiční setkání místních kapel pořádané stejnojmenným spolkem.

### Kulturněhistorické památky

Na Vltavotýnsku se nachází množství kulturněhistorických památek a atraktivit, nicméně mnohé z nich jsou nevyužívané kvůli jejich špatnému technickému stavu. Obce, případně i ostatní vlastníci, se postupně starají o jejich obnovu a údržbu, ale v lepší péči o památky brání především nedostatek finančních prostředků.

Nachází se zde několik zámků, ale pouze v jediném z nich byla v minulých letech uskutečňována prohlídka pro návštěvníky. Jednalo se o **zámek Mitrowicz**, malebný zámeček v Kolodějích nad Lužnicí. Zámek, který je unikátní svými nástěnnými malbami (zdobí celé první reprezentativní patro), prošel velmi náročnou rekonstrukcí, která trvala sedm let. Renesanční část zámku má typickou sgrafitovou omítku. Jelikož renesanční tvrz bývala i mlýnem, stojí její základy na dubových pilotech, kterým se musí udržovat stálá hladina spodní vody. V čerstvě založeném zámeckém parku je vysázeno téměř 8 500 rostlin a 54 stromů. V roce 2015 byl zámek poprvé zpřístupněn veřejnosti. Prohlídky probíhaly

pravidelně v letní sezóně. Změna v provozu zámku proběhla od roku 2021. Po změně majitele objektu není zámek přístupný veřejnosti.

Významná je také **Městská památková zóna v Týně nad Vltavou**. Mezi hlavní dominanty náměstí Míru se kromě gotického kostela sv. Jakuba řadí také barokní radnice a ranně barokní zámek. K dalším významným stavbám patří objekt solnice na protějším, levém břehu Vltavy. Historická zástavba tvoří ve své struktuře významný urbanistický celek a má předpoklady pro zachování a obnovu funkčního i stavebního zhodnocení jádra města. Do městské památkové zóny města Týn nad Vltavou patří historické domy a stavby soustředěné zejména kolem náměstí Míru a Vinařického náměstí. Rekonstrukce po požáru roku 1796 dala objektům na náměstí současnou podobu.

Obnovou prošlo v roce 2020 sousoší na Velkém Depotu. **Velký Depot** je bývalé dělostřelecké cvičiště z doby vlády Marie Terezie a následně také sklad vozatajstva rakouské armády. V poslední době je intenzivní snaha zpopularizovat tento prvek nejen regionální historie (plánuje se naučná stezka, v roce 2022 by měly proběhnout dílčí akce k připomenutí 250. výročí úmrtí knížete Josefa Václava Liechtensteina, který dělostřelecké cvičiště založil a byl velkým reformátorem rakouské artilérie). Navíc se celkově jedná o unikátní fenomén v středoevropském kontextu a významu.

Na území Vltavotýnska se nachází řada sakrálních staveb. Např. kostel Narození Panny Marie (Dolní Bukovsko), kostel sv. Štěpána (Horní Bukovsko), kostel Nanebevzetí Panny Marie (Modrá Hůrka), kostel sv. Bartoloměje – portál v kostele je veden jako památka (Chrástany), kostel sv. Prokopa (Křtěnov), kostel sv. Jakuba staršího, hřbitovní kostelík sv. Víta (Týn nad Vltavou), kostel sv. Trojice (Neznašov), kostel sv. Martina (Žimutice). Kaple, kříže či boží muka jsou v každé obci. Obce se snaží tyto památky opravovat, ale většina staveb na rekonstrukci teprve čeká.

Křesťanský hřbitov je v Dolním Bukovsku, v Chrástanech, ve Křtěnově, v Neznašově, v Týně nad Vltavou a v Žimuticích. Na hřbitově v Týně nad Vltavou byla opravena hřbitovní zeď a hřbitovní brána hlavního vchodu. Židovské hřbitovy jsou v osadách Koloděje nad Lužnicí a Neznašov. Židovské hřbitovy spravuje židovská obec, jsou udržovány a postupně opravovány. Mohylová pohřebiště se nachází na území osad Hvozdo, Dolní Kněžeklady, Doubrava, Koloměřice, Nuzice a Temelínec, dále v obcích Hosty a Žimutice. V Nuzicích je také hradiště z doby halštatské a středověké Hradce, jsou vedeny jako kulturní památka. V Týně nad Vltavou na místním hřbitově se nachází hrob loutkáře Matěje Kopeckého, Karla Komzáka st. a Josefa Sakaře a hrobka rodiny Wesselých. V Neznašově se nachází hrobka rodu Berchtoldů.

### **Kulturní památky a lidová architektura v obcích Vltavotýnska**

Na Vltavotýnsku se nachází prvky jihočeské lidové architektury s výrazným průnikem lokální formy stavitelství oblasti soběslavsko-veselských blat, které s mikroregionem sousedí na východě. I přesto, že místní lidová architektura nepředstavuje vyhraněný okrsek svébytné regionální (či lokální) formy lidového domu v českých zemích, nachází se zde řada velmi hodnotných objektů (např. v osadách Vseteč, Sedlec, Hartmanice, Doubrava či Dobšice).

Bargerova vila v Týně nad Vltavou (vila u Pípalů) je nově od roku 2020 památkově chráněna. Puristická vila postavená v roce 1930 pro mlynáře Ladislava Bargeru byla prohlášena za kulturní památku. Nachází se na pravém břehu Vltavy v Dewetterově ulici v Týně nad Vltavou. Vilu si nechal postavit Ladislav Barger jako reprezentativní sídlo těsně nad svým mlýnem. Autorem projektu byl stavitel Adolf Beneš.

Tabulka 73 Výčet památek v ORP Týn nad Vltavou

Nemovitá kulturní památka	Obec	Katastrální území
Mohylové pohřebiště	Bečice	Bečice
Tvrziště Branovice	Dobšice	Dobšice u Týna nad Vltavou
Soubor bývalého hospodářského dvora tvrz Branovice	Dobšice	Dobšice u Týna nad Vltavou
Boží muka	Dolní Bukovsko	Dolní Bukovsko
Kostel Narození Panny Marie	Dolní Bukovsko	Dolní Bukovsko
Tvrziště	Dolní Bukovsko	Dolní Bukovsko
Venkovská usedlost čp. 61	Dolní Bukovsko	Dolní Bukovsko
Studna	Dolní Bukovsko	Hvozdo
Tvrz	Dolní Bukovsko	Hvozdo
Venkovská usedlost čp. 8	Dolní Bukovsko	Hvozdo
Tvrziště Hvozdo	Dolní Bukovsko	Popovice u Dolního Bukovska
Venkovská usedlost čp. 6, z toho jen studna	Dolní Bukovsko	Popovice u Dolního Bukovska
Zemědělský dvůr čp. 8	Dolní Bukovsko	Popovice u Dolního Bukovska
Zemědělská usedlost čp. 11	Dolní Bukovsko	Pelejevovice
Zemědělská usedlost čp. 17	Dolní Bukovsko	Pelejevovice
Zemědělská usedlost čp. 18	Dolní Bukovsko	Pelejevovice
Zemědělská usedlost čp. 19	Dolní Bukovsko	Pelejevovice
Tvrziště Radonice	Dolní Bukovsko	Radonice u Drahotěšic
Kostel sv. Štěpána	Dolní Bukovsko	Horní Bukovsko
Kovaný kříž I.	Dolní Bukovsko	Bzí u Dolního Bukovska
Kovaný kříž II.	Dolní Bukovsko	Bzí u Dolního Bukovska
Mohylové pohřebiště	Dolní Bukovsko	Bzí u Dolního Bukovska
Venkovská usedlost čp. 20	Dolní Bukovsko	Bzí u Dolního Bukovska
Venkovská usedlost čp. 3	Dolní Bukovsko	Bzí u Dolního Bukovska
Venkovská usedlost čp. 30	Dolní Bukovsko	Bzí u Dolního Bukovska
Zámek čp. 11	Dolní Bukovsko	Bzí u Dolního Bukovska
Zemědělská usedlost čp. 16	Dolní Bukovsko	Sedlíkovice
Boží muka	Dolní Bukovsko	Sedlíkovice
Venkovská usedlost čp. 7	Dolní Bukovsko	Sedlíkovice
Venkovská usedlost čp. 8	Dolní Bukovsko	Sedlíkovice
Venkovská usedlost čp. 17	Dolní Bukovsko	Sedlíkovice
Kaple sv. Jana Nepomuckého	Dražič	Dražič
Zámek	Dražič	Dražič
Výklenková kaplička	Hartmanice	Hartmanice u Žimutic
Zemědělská usedlost čp. 49	Hartmanice	Hartmanice u Žimutic
Zemědělská usedlost čp. 12	Hartmanice	Hartmanice u Žimutic
Zemědělská usedlost čp. 11	Hartmanice	Hartmanice u Žimutic

Nemovitá kulturní památka	Obec	Katastrální území
Návesní kaple Panny Marie	Horní Kněžeklady	Štipoklasy
Tvrziště U kapličky	Horní Kněžeklady	Štipoklasy
Mohylové pohřebiště	Horní Kněžeklady	Štipoklasy
Návesní kaple včetně zvonku	Horní Kněžeklady	Štipoklasy
Mohylové pohřebiště	Hosty	Hosty
Výšinné opevněné sídliště – hradiště Kořensko, archeologické stopy	Hosty	Hosty
Dva srubové špýchary čp. 23	Chrástřany	Doubrava nad Vltavou
Mohylové pohřebiště	Chrástřany	Doubrava nad Vltavou
Portál v kostele sv. Bartoloměje	Chrástřany	Chrástřany u Týna nad Vltavou
Mohylové pohřebiště	Chrástřany	Koloměřice
Mohylové pohřebiště	Chrástřany	Pašovice
Kostel Nanebevzetí Panny Marie s areálem	Modrá Hůrka	Modrá Hůrka
Mohylové pohřebiště	Temelín	Březí u Týna nad Vltavou
Mohylové pohřebiště	Temelín	Knín
Tvrz Býšov čp. 14	Temelín	Knín
Venkovská usedlost čp. 13	Temelín	Kočín
Kostel sv. Prokopa	Temelín	Křtěnov
Mohylové pohřebiště	Temelín	Křtěnov
Hraniční kámen – Schwarzenberský mezník	Temelín	Litoradlice
Mohylové pohřebiště	Temelín	Litoradlice
Výšinné opevněné sídliště – hradiště Na hradu	Temelín	Litoradlice
Chalupa čp. 28	Temelín	Temelín
Mohylové pohřebiště	Temelín	Temelínec
Boží muka	Týn nad Vltavou	Koloděje nad Lužnicí
Mohylové pohřebiště	Týn nad Vltavou	Koloděje nad Lužnicí
Pomník Matěje Kopeckého	Týn nad Vltavou	Koloděje nad Lužnicí
Sýpka	Týn nad Vltavou	Koloděje nad Lužnicí
Výklenková kaple sv. Jana Nepomuckého	Týn nad Vltavou	Koloděje nad Lužnicí
Výšinné opevněné sídliště – hradiště Na Hradci	Týn nad Vltavou	Koloděje nad Lužnicí
Zámek	Týn nad Vltavou	Koloděje nad Lužnicí
Židovský hřbitov	Týn nad Vltavou	Koloděje nad Lužnicí
Hradiště Hradce	Týn nad Vltavou	Nuzice
Mohylové pohřebiště	Týn nad Vltavou	Nuzice
Most	Týn nad Vltavou	Nuzice
Mohylové pohřebiště	Týn nad Vltavou	Hněvkovice u Týna nad Vltavou
Sýpka u čp. 1	Týn nad Vltavou	Hněvkovice u Týna nad Vltavou
Zámek čp. 1	Týn nad Vltavou	Hněvkovice u Týna nad Vltavou
Areál hřbitovního kostela sv. Víta	Týn nad Vltavou	Týn nad Vltavou

Nemovitá kulturní památka	Obec	Katastrální území
Děkanství	Týn nad Vltavou	Týn nad Vltavou
Dům čp. 158	Týn nad Vltavou	Týn nad Vltavou
Dům čp. 159	Týn nad Vltavou	Týn nad Vltavou
Dům čp. 203	Týn nad Vltavou	Týn nad Vltavou
Dům čp. 205	Týn nad Vltavou	Týn nad Vltavou
Dům čp. 206	Týn nad Vltavou	Týn nad Vltavou
Dům čp. 223	Týn nad Vltavou	Týn nad Vltavou
Dům čp. 224	Týn nad Vltavou	Týn nad Vltavou
Dům čp. 225	Týn nad Vltavou	Týn nad Vltavou
Dům čp. 246	Týn nad Vltavou	Týn nad Vltavou
Dům čp. 251	Týn nad Vltavou	Týn nad Vltavou
Dům čp. 252	Týn nad Vltavou	Týn nad Vltavou
Dům čp. 84	Týn nad Vltavou	Týn nad Vltavou
Dům čp. 85	Týn nad Vltavou	Týn nad Vltavou
Dům čp. 86	Týn nad Vltavou	Týn nad Vltavou
Dům čp. 87	Týn nad Vltavou	Týn nad Vltavou
Dům čp. 88	Týn nad Vltavou	Týn nad Vltavou
Dům čp. 90	Týn nad Vltavou	Týn nad Vltavou
Dům čp. 92	Týn nad Vltavou	Týn nad Vltavou
Jiná opevňovací stavba – soubor podzemních staveb	Týn nad Vltavou	Týn nad Vltavou
Kamenná kašna na náměstí	Týn nad Vltavou	Týn nad Vltavou
Kostel sv. Jakuba	Týn nad Vltavou	Týn nad Vltavou
Měšťanský dům čp. 37	Týn nad Vltavou	Týn nad Vltavou
Měšťanský dům čp. 38	Týn nad Vltavou	Týn nad Vltavou
Mohylník, archeologické stopy	Týn nad Vltavou	Týn nad Vltavou
Mohylové pohřebiště	Týn nad Vltavou	Týn nad Vltavou
Mohylové pohřebiště	Týn nad Vltavou	Týn nad Vltavou
Most ocelový příhradový přes Vltavu	Týn nad Vltavou	Týn nad Vltavou
Radnice, čp. 2 a 25	Týn nad Vltavou	Týn nad Vltavou
Silniční most	Týn nad Vltavou	Týn nad Vltavou
Solnice čp. 33	Týn nad Vltavou	Týn nad Vltavou
Sousoší kalvárie	Týn nad Vltavou	Týn nad Vltavou
Zájezdni hospoda s areálem	Týn nad Vltavou	Týn nad Vltavou
Zámek	Týn nad Vltavou	Týn nad Vltavou
Zaniklý hrad	Týn nad Vltavou	Týn nad Vltavou
Zemědělská usedlost čp. 40	Týn nad Vltavou	Týn nad Vltavou
Hradiště	Týn nad Vltavou	Týn nad Vltavou
Mohylové pohřebiště	Týn nad Vltavou	Týn nad Vltavou

Nemovitá kulturní památka	Obec	Katastrální území
Mohylové pohřebiště	Všemslice	Bohunice nad Vltavou
Boží muka	Všemslice	Všemslice
Dům čp. 64	Všemslice	Všemslice
Hradiště Kozí vrch	Všemslice	Všemslice
Kostel Nejsvětější Trojice	Všemslice	Všemslice
Návesní kaple sv. Jana Nepomuckého	Všemslice	Všemslice
Rodinná hrobka hrabat Berchtoldů z Uherčic	Všemslice	Všemslice
Rovinné neopevněné sídliště archeologické stopy	Všemslice	Všemslice
Výšinné sídliště Kořenský vrch	Všemslice	Všemslice
Zámek čp. 1	Všemslice	Všemslice
Židovský hřbitov	Všemslice	Všemslice
Mohylové pohřebiště	Všemslice	Slavětice u Všemslic
Mohylové pohřebiště	Všemslice	Všemslice
Rudný důl, z toho jen štola	Všemslice	Všemslice
Mohylové pohřebiště	Všemslice	Všeteč
Rýžovnické sejpy	Všemslice	Všeteč
Zlatodoly Kometa	Všemslice	Všeteč
Mohylové pohřebiště	Žimutice	Třítim
Areál usedlosti čp. 12	Žimutice	Pořežany
Milník Schwarzenberský	Žimutice	Pořežany
Mohylové pohřebiště	Žimutice	Pořežany
Zemědělská usedlost čp. 38	Žimutice	Pořežany
Zemědělský dvůr čp. 35	Žimutice	Pořežany
Kaple sv. Jana Nepomuckého	Žimutice	Tuchonice
Mohylové pohřebiště	Žimutice	Tuchonice
Zaniklá středověká osada	Žimutice	Žimutice
Kostel sv. Martina a Kaple sv. Jana Nepomuckého	Žimutice	Žimutice
Mohylník, archeologické stopy	Žimutice	Žimutice
Mohylové pohřebiště	Žimutice	Žimutice

Zdroj: [www.tnv.cz](http://www.tnv.cz), Územně analytické podklady pro správní obvod obce s rozšířenou působností Týn nad Vltavou, stav ke dni 31. 12. 2020, 5. úplná aktualizace

### Technické památky

V Týně nad Vltavou je jako technická památka zařazen železný most z roku 1892. Po rekonstrukci v roce 1996 byl most trvale uzavřen pro silniční dopravu. Dnes je součástí klidové zóny a hojně ho využívají pěší turisté. V souvislosti s projektem splavnění Vltavy se nyní řeší nízká podjezdni výška mostu. Most potřebuje znovu nutně zrekonstruovat (negativně se na jeho stavu podepsaly mj. i povodně v roce 2002).

### 1.1.5.3 Spolková činnost, volnočasové aktivity

#### Městský dům dětí a mládeže Týn nad Vltavou (MěDDM)

Výhodné umístění budovy MěDDM ve středu města usnadňuje dětem docházku do různých forem zájmového vzdělávání. Do pravidelné činnosti MěDDM je zapojeno přibližně 600 dětí a mládeže z celého Vltavotýnska.

Pravidelnou činnost průměrně v 68 zájmových útvarech zajišťují čtyři stálí zaměstnanci a cca 40 externích pracovníků. Nejoblíbenějšími se staly obory výtvarné, taneční, sportovní, radio, mažoretky, šití, plastikovní modeláři, společenské kluby mládeže a kluby předškolních dětí. Mnohé obory pracují pravidelně také o víkendech, kdy mohou přijít i ty děti, které v týdnu odjíždí na internáty. MěDDM se snaží každé září doplnit nabídku zájmových útvarů o další obory, aby činnost byla co nejpestřejší.

V průběhu roku a o víkendech MěDDM organizuje na 60 akcí a soutěží pro děti i širokou veřejnost. O letních prázdninách nabízí pravidelně 5 až 6 táborů v tuzemsku i v zahraničí. O jarních prázdninách pravidelně organizuje lyžařský pobyt na horách, pobyty pro rodiny s dětmi a příměstské tábory.

Městskému domu dětí a mládeže se podařilo navázat dobrou spolupráci se všemi školskými zařízeními i s občanskými sdruženími ve městě a okolí. V současné době středisko volného času úspěšně plní velmi významnou roli při komplexní výchově mladé generace.

#### Junák Týn nad Vltavou, Svobodný oddíl Brontosaurus a další mládežnické oddíly

V roce 1990 byla v Týně nad Vltavou obnovena činnost skautingu a středisko Junáka zde funguje dodnes (má cca 35 dětí a 10 dospělých vedoucích). V rámci střediska fungují čtyři družiny, které se schází pravidelně jednou za týden v pátek. Na schůzkách se učí uzle, morseovku, poznávají přírodu, sportují a hrají různé hry. Družiny během roku vyráží na víkendové výpravy na skautské základny v okolí a o prázdninách tráví 14 dní na stanovém táboře.

Oddíl Brontosaurus pořádá zajímavé výlety, pobyty v přírodě i jiné akce. Činnost: orientační běh, lyžařské výpravy, bojové hry, vodácký výcvik, organizace pochodu „Podzimní šlápota“, táboření.

Na děti a mládež je samozřejmě zaměřena i činnost řady dalších spolků uvedených níže.

#### Spolky, organizace a sdružení

V obcích mikroregionu probíhá bohatá spolková činnost, především prostřednictvím Svazu dobrovolných hasičů (SDH), Českého mysliveckého svazu (ČMS), Českého rybářského svazu (ČRS), dále pak Českého červeného kříže (ČČK), Českého zahrádkářského svazu, Českého svazu žen (ČSŽ) a Českého svazu včelařů (ČSV). V Dražiči mají Vesnický spolek. V Chrástanech založili Sluníčko (matky s dětmi). Ve Všemyslicích je to Divadelní spolek Tyl, Svaz invalidů a Kynologický klub. Členové spolků se účastní různých soutěží, výstav, a přehlídek. Pomáhají v obci organizovat kulturní nebo společenské akce.

Významným spolkem, i z pohledu turistického ruchu, je Sdružená Obec Baráčníků v Týně nad Vltavou, která mj. nabízí procházky po městě s výkladem, pravidelně organizuje tematické výstavy na rychtě, kde je také minimuzeum krojů, a účastní se různých městských akcí.

Dalšími spolky a sdruženími na Vltavotýnsku jsou např., Veteráni - Spolek bývalých vojáků, Český svaz chovatelů drobného zvířectva, Kynologická organizace, Sportovní klub Pejskaři, Týna, spolek Activ z.s., Občanské sdružení Pomoc Týn nad Vltavou, Semenec, o.p.s., Spolek pro rozvoj regionu, Farmářské centrum VLTAVA, z.s., MAS Vltava, z.s., Okrašlovací spolek mikroregionu Vltavotýnsko, o.s., Paddleboarding Týn nad Vltavou, Nuzický zvonek, z.s., Vltavotýnská lokálka z.s., Kočka v srdci z. s. a další.



Tabulka 74 Zastoupení nejčastějších spolků v jednotlivých obcích Vltavotýnska

Obec	SDH	ČMS	ČRS	ČČK	ČSŽ	ČSV
Bečice	x					
Čenkov u Bechyně	x	x				
Dobšice	x	x				
Dolní Bukovsko	x	x			x	x
Dražič	x	x				
Hartmanice	x	x		x		
Horní Kněžeklady	x			x		
Hosty	x	x				
Chrástany	x	x				
Modrá Hůrka	x					x
Temelín	x	x				x
Týn nad Vltavou	x	x	x	x		x
Všemyslice	x	x		x		
Žimutice	x			x		

Zdroj: MAS Vltava

Z předešlého výčtu je patrné, že spolková činnost je na Vltavotýnsku velmi rozšířená. Spolky přispívají k udržování tradic, péči o přírodu, kulturní památky, výchovu a vzdělávání dětí a mládeže, odbornému vzdělávání široké veřejnosti atd. Častým problémem místních spolků a sdružení je však absence vlastních prostor ke scházení se a realizaci své činnosti, případně nevyhovující stávající prostory, ať už z důvodů nutné rekonstrukce či z důvodu nejisté budoucnosti (např. hrozba ukončení nájmu apod.).

### 1.1.6 Veřejná správa, krizové řízení

Jak již bylo popsáno v předchozích kapitolách, velkou výhodou Vltavotýnska je jeho územní celistvost. Území správního obvodu obce s rozšířenou působností (SO ORP) Týn nad Vltavou je totiž shodné s územní působností Sdružení měst a obcí Vltava (SMO Vltava) a územní působností místní akční skupiny MAS Vltava, z.s. Rozloha Vltavotýnska se od doby vzniku ORP Týn nad Vltavou, až na drobné výjimky, nemění a je konzistentní, stejně tak i počet obcí.

Obce jsou spolu zvyklé spolupracovat (všechny obce členy DSO, Sdružení měst a obcí Vltava (SMO Vltava)), a to nejen v oblasti veřejné správy. Během dlouholeté dobře fungující spolupráce se podařilo společně prosadit řadu významných rozvojových aktivit v různých oblastech rozvoje mikroregionu (např. komunitní plánování sociálních služeb, projekt centra společných služeb, Komunitní centrum Vltavotýnska). Pokračování této spolupráce je nezbytným předpokladem udržitelnosti dalšího rozvoje celého Vltavotýnska.

Veřejná správa je rozdělena na samosprávu a státní správu. Státní správa je pouze v Týně nad Vltavou. Ve městě, městysu a větších obcích jsou uvolnění starostové a v menších obcích neuvolnění starostové. Ve všech obcích ORP probíhá postupně elektronizace veřejné správy.

Je zde snaha o zapojování občanů a dalších relevantních aktérů do státní správy a správy věcí veřejných.

#### Krizové řízení

Krizové řízení zajišťuje pro celý mikroregion město Týn nad Vltavou. Krizové řízení zahrnuje souhrn řídicích činností věcně příslušných orgánů, zaměřených na analýzu a vyhodnocení bezpečnostních rizik, plánování, organizování, realizaci a kontrolu činností prováděných v souvislosti s řešením krizové situace. Pracoviště Krizového řízení bylo zřízeno 1. listopadu 2000. Jeho náplní bylo a je zabezpečit zpracování krizového plánu města, zajistit připravenost města na řešení mimořádných událostí (havárie ohrožující život, zdraví nebo majetek, epidemie, povodně, požáry, zemětřesení apod.), zajistit provádění záchranných a likvidačních prací a ochranu obyvatelstva. K zabezpečení tohoto úkolu město shromažďuje a eviduje údaje nezbytné pro zpracování krizového plánu, spolupracuje se složkami integrovaného záchranného systému (Hasičský záchranný sbor ČR, jednotky požární ochrany zařazené do plošného pokrytí kraje, zdravotnická záchranná služba a Policie České republiky), organizuje činnost krizového štábu, zabezpečuje ochranu utajovaných informací apod. Zabezpečuje a provádí zpracovávání potřebné dokumentace pro přípravu a řešení vojenských i nevojenských krizových situací. Dále poskytuje informace o ochraně obyvatelstva široké veřejnosti, seznamuje právnické a fyzické osoby s charakterem možného ohrožení, s připravovanými krizovými opatřeními a se způsoby jejich provedení. Provádí samostatně nebo ve spolupráci s Krajským úřadem Jihočeského kraje prevenci před mimořádnými událostmi prostřednictvím přednášek ve školách a v dalších organizacích.

#### Bezpečnostní analýza mikroregionu

Město Týn nad Vltavou jako obec s rozšířenou působností má zpracován Krizový plán obce s rozšířenou působností Týn nad Vltavou (KPORPTNV) – ten se týká se přípravy, organizace a řešení záchranných a likvidačních prací při vzniku krizových situací (povodně, epidemie, epizootie). Zásadní částí jsou Operativní části KPORP. Používá se v případě vyhlášení krizových stavů.

KPORP zahrnuje opatření, která jsou nutná k:

- ochraně životů a zdraví obyvatel, materiálních a kulturních hodnot a životního prostředí
- vyrozumění, varování a záchraně osob na postiženém území
- omezení účinků krizové situace a zabránění jejímu šíření
- koordinaci a řízení záchranných a likvidačních prací

- asanaci postiženého území
- péči o postižené obyvatele

Zdroj informací: <https://www.tnv.cz/krizovy-plan-obce-s-rozsirenou-pusobnosti-tyn-nad-vltavou/d-2449>

### **Protipovodňová opatření**

Město Týn nad Vltavou má zpracován povodňový plán obce s rozšířenou působností (na celý správní obvod obce s rozšířenou působností) a dále povodňový plán města, který zahrnuje také městské části na významných vodních tocích (Hněvkovice, Břehy, Koloděje nad Lužnicí a Nuzice – chatové oblasti). Z protipovodňových opatření byla realizována přehrážka Hlinky se záchytným suchým poldrem pro retenci přívalových srážek, dále zprůchodnění a zkapacitnění vodoteče v části Koloděje nad Lužnicí – Cihelny a osazení zpětných klapek na některých kanalizačních výpustích v Týně nad Vltavou. Pro povodňovou ochranu městské části Nuzice byla zpracována studie odtokových poměrů. V Kolodějích nad Lužnicí – pravém břehu před mostem je v územním plánu zapracována obnova původní protipovodňové zdi u nábrežní komunikace.

Protipovodňová opatření se snaží řešit i ostatní obce mikroregionu, i když většina z nich není v přímém ohrožení případnou povodní z koryt řek Vltavy a Lužnice. Potýkají se však s rizikem náhlých záplav z protržených hrází rybníků či z polí. Řešení protipovodňových opatření (např. posílením retenční schopnosti krajiny) je však poměrně nákladnou záležitostí, na kterou rozpočty zejména menších obcí nestačí.

Odkaz na protipovodňový plán: <https://www.tnv.cz/povodnovy-plan-orp-tyn-nad-vltavou-a-povodnovy-plan-mesta/d-7539>

### **Zóna havarijního plánování JE Temelín**

V srpnu 1997 stanovil Státní úřad pro jadernou bezpečnost velikost zóny havarijního plánování na 13 km od středu JE Temelín. V této zóně leží podstatná část území mikroregionu Vltavotýnsko s výjimkou obce Hartmanice, Dolní Bukovsko, Dražič a jejích osad.

Obrázek 16 Schématické znázornění zóny havarijního plánování

Schématické znázornění zóny havarijního plánování 13 km



Zdroj: MAS Vltava

## Integrovaný záchranný systém

Pojmem integrovaný záchranný systém se rozumí koordinovaný postup jeho složek při přípravě na mimořádné události a při provádění záchranných a likvidačních prací. Základním právním předpisem je zákon 239/2000 Sb. o integrovaném záchranném systému. Integrovaný záchranný systém (IZS) existuje v Česku od roku 2001. Hlavním koordinátorem integrovaného záchranného systému v Česku je Hasičský záchranný sbor České republiky. Pokud na místě neštěstí zasahuje více složek IZS, velitelem zásahu se stává vedoucí člen složky, jejíž činnost je na místě převažující.

Základní složky IZS zajišťují nepřetržitou pohotovost pro příjem ohlášení vzniku mimořádné události, její vyhodnocení a neodkladný zásah v místě mimořádné události. Tvoří jej: Hasičský záchranný sbor České republiky (HZS ČR), jednotky požární ochrany zařazené do plošného pokrytí kraje jednotkami požární ochrany, zdravotnická záchranná služba a Policie České republiky (PČR).

Ostatní složky IZS poskytují při záchranných a likvidačních pracích plánovanou pomoc na vyžádání. V době krizových stavů se stávají ostatními složkami integrovaného záchranného systému také odborná zdravotnická zařízení na úrovni fakultních nemocnic pro poskytování specializované péče. Tvoří jej např. obecní resp. městská policie, vyčleněné síly a prostředky ozbrojených sil, orgány ochrany veřejného zdraví, havarijní, pohotovostní, odborné a jiné služby, zařízení civilní ochrany či neziskové organizace a sdružení občanů, která lze využít k záchranným a likvidačním pracím.

Tabulka 75 Dostupnost jednotlivých složek IZS v jednotlivých obcích ORP Týn nad Vltavou

Obec	Policie	Sbor dobrovolných hasičů	Hasičský záchranný sbor
Bečice	Ne	Ano	Ne
Čenkov u Bechyně	Ne	Ano	Ne
Dobšice	Ne	Ano	Ne
Dolní Bukovsko	Ne	Ano	Ne
Dražič	Ne	Ano	Ne
Hartmanice	Ne	Ano	Ne
Horní Kněžeklady	Ne	Ano	Ne
Hosty	Ne	Ano	Ne
Chrástřany	Ne	Ano	Ne
Modrá Hůrka	Ne	Ano	Ne
Temelín	Ano*	Ano	Ano
Týn nad Vltavou	Ano**	Ano	Ano
Všemslyce	Ne	Ano	Ne
Žimutice	Ne	Ano	Ne

\*detašované pracoviště policie (zásahová jednotka pouze pro JE Temelín)

\*\*městská policie, obvodní policie ČR

Zdroj: *www.tnv.cz, Územně analytické podklady pro správní obvod obce s rozšířenou působností Týn nad Vltavou, stav ke dni 31. 12. 2020, 5. úplná aktualizace*

Jednotky sborů dobrovolných hasičů (JSDH) doplňují činnost profesionálních hasičských sborů a činnost hasičských útvarů průmyslových a podobných firem. JSDH jsou organizačními složkami města Týn nad Vltavou v souladu se zákonem č. 133/1985 Sb. O požární ochraně, §68, Sborny dobrovolných hasičů (SDH) jsou občanská sdružení SDH (Sdružení hasičů Čech, Moravy a Slezska, Česká hasičská jednota,

Moravská hasičská jednota) a bývají sponzorovány obcemi nebo firmami a jako subjekty se nepodílejí na zásahových a likvidačních pracích při řešení mimořádných událostí. K mimořádným událostem vyjíždějí JSDH, které zřizují obce nebo podniky jako svou organizační složku. Kromě hašení požárů zasahují hasiči včetně dobrovolných obvykle také při povodních, jiných živelních pohromách, ekologických haváriích, pomáhají při dopravních nehodách a dalších mimořádných událostech, poskytují technickou pomoc. Spolupůsobí též při prevenci požárů a prevenci dalších podobných nežádoucích událostí.

Na Vltavotýnsku fungují profesionální hasiči HZS ČR na požární stanici v Týně nad Vltavou společně s JSDH Týn nad Vltavou (v kategorii JPO II.). Samostatnou profesionální jednotku HZS podniku má areál JE Temelín. V každé ze 14 obcí na Vltavotýnsku funguje minimálně 1 jednotka SDH. V Týně nad Vltavou jsou JSDH přímo v samotném městě (JPO II), dále pak v Netěchovicích, Nuzicích, Předčicích, Kolodějích nad Lužnicí (všechny JPO V). JSDH Chrášťany a Dolní Bukovsko jsou zařazeny do kategorie JPO III, ostatních 30 JSDH na Vltavotýnsku spadá do kategorie JPO V.

JSDH zřizované městem Týn nad Vltavou jsou vybaveny dostatečným způsobem (zejména díky podpoře státu na zvýšení akceschopnosti těchto jednotek po povodních v roce 2013) a jsou schopny zasahovat ve svých oblastech při krizových situacích. Všechny hasičské zbrojnice těchto jednotek prošly rekonstrukcí. Horší situace je však v ostatních, zejména menších, obcích. Problémem je často zastaralé či nedostačující vybavení a také nevyhovující prostory, kde je technika uskladněná a kde jednotky SDH sídlí. Objekty většiny SDH v mikroregionu potřebují rekonstrukci.

Rychlou záchrannou službu v Týně nad Vltavou zajišťuje Zdravotní záchranná služba Jihočeského kraje s posádkou rychlé lékařské pomoci (RLP). Další zdravotní záchrannou službu (ZZS) zajišťuje JE Temelín ve svém areálu ve spolupráci se ZZS Jihočeského kraje. V Týně pak ještě funguje Lékařská služba první pomoci (LSPP).

Policie České republiky má na Vltavotýnsku obvodní oddělení v Týně nad Vltavou. Např. obce v okolí Dolního Bukovska však spadají pod policejní stanici Ševětín. Problémem je zejména nízký počet policistů PČR.

Městská policie (MP) funguje v Týně nad Vltavou, smluvně pak vypomáhá v některých okolních obcích. Strážníci MP Týn nad Vltavou jsou ve vykonávání svých pravomocí limitováni katastrálním územím města Týn nad Vltavou ( Předčice, Nuzice, Netěchovice, Koloděje n/Lužnicí, Cihelny, Vesce, Jarošovice, Hněvkovice) a katastrálními územími obcí, s nimiž má město sepsanou veřejnoprávní smlouvu o výkonu úkolů obecní policie tzn. s obcemi Temelín (přidružené osady - Kočín, Březí u Týna n/Vltavou, Sedlec, Lhota pod Horami, Litoradlice, Zvěrkovice, Kaliště) a Všemyšlice (přidružené osady - Neznašov, Všeteč, Slavětice, Bohunice), celkem zhruba 9.960 obyvatel na rozloze 121,57 km<sup>2</sup>.

Zdroj: <https://www.tnv.cz/mestska-police/ds-1280>

## 1.2 SWOT analýza

### 1.2.1 Metodika zpracování SWOT analýzy

Strategie začala vznikat v roce 2019 a navazuje na strategii pro programové období 2013 - 2020. Součástí strategie je tvorba SWOT analýzy.

Na tvorbě SWOT analýzy se podílely především tematické pracovní skupiny, které se zabývaly zpracováním SWOT analýzy za jednotlivé oblasti, ale také široká veřejnost, která se mohla zapojit do dotazníkového šetření či zasílat připomínky formou emailu.

Pracovní verze SWOT analýzy byla zpracována na přelomu let 2020 a 2021 na základě postřehů a závěrů ze setkání pracovních skupin, do SWOT analýzy byly zahrnuty i postřehy z veřejného projednání strategie a z dotazníkového šetření.

V průběhu let 2020 - 2021 došlo ke zpracování analytické části a dále ve spolupráci s tematickými pracovními skupinami byla zpracována SWOT analýza.

Základem tvorby samotné SWOT analýzy byla metoda tzv. brainstormingu, kdy jednotliví účastníci na setkáních volně diskutovali nad silnými a slabými stránkami, příležitostmi a hrozbami. Vzhledem ke covidové situaci byly využívány především elektronické nástroje a nekontaktní jednání. Jednotlivé body byly nejprve pouze zaznamenané, v dalším kole pak byly postupně upřesňované a skládané do logických celků a konfrontované se socioekonomickou analýzou.

## 1.2.2 SWOT ANALÝZA – Infrastruktura a životní prostředí (větší míra detailu)

Silné stránky	Slabé stránky
<ul style="list-style-type: none"> <li>▪ revitalizace Bedřichových sadů</li> <li>▪ výsadba alejové zeleně v ulici Orlická</li> <li>▪ alejové výsadby k přidruženým obcím</li> <li>▪ výsadby sezonní zeleně na kruhových objezdech a v centru města, náměstí</li> <li>▪ vznik parkové úpravy Valy v areálu bývalých kasáren v Týně, postupná revitalizace zeleně v areálu (byt. výstavba, rozvoj podnikání)</li> <li>▪ snížení znečištění ovzduší dodávkou tepla z jaderné elektrárny a vytápění plynem</li> <li>▪ lodní úvaziště a obnovené nábřeží v Týně</li> <li>▪ budování ČOV v obcích Týn n/Vlt.</li> <li>▪ čistý tok Vltavy</li> <li>▪ významné krajinné přírodní prvky a chráněná území (Kamýk, Židova strouha, Bučina)</li> <li>▪ zachovalé vzrostlé porosty na území ÚSES v Týně i přidružených obcích, často na soukromých pozemcích (kolem Čihovického potoka, skrz Račinu apod.)</li> <li>▪ vlastní zdroje pitné vody (Bukovská voda)</li> <li>▪ obecné zlepšování životního prostředí</li> <li>▪ systém separace a nakládání s odpady, stále se rozšiřující možnost třídění více druhů, dostupnost kontejnerů, sběrných míst</li> <li>▪ nový sběrný dvůr v Dolním Bukovsku</li> <li>▪ zrekonstruovaný sběrný dvůr v Týně nad Vlt.</li> <li>▪ odpadová firma s podílem vlastnických práv města Týna nad Vltavou (Rumpold – T, s.r.o.)</li> <li>▪ chráněná dílna pro likvidaci elektroodpadu</li> <li>▪ místní skládka s možností rozšíření</li> <li>▪ fungující kompostárna s dostateč. kapacitou</li> <li>▪ mobilní linka na drcení bioodpadů a biomasy</li> <li>▪ funkční zařízení pro nakládání s kuch. zbytky</li> <li>▪ aktivní neziskové organizace v oblasti osvěty a vzdělávání v oblasti odpadů</li> <li>▪ zkušenost obcí s čerpáním dotací v oblasti odpadového hospodářství</li> <li>▪ ŽP - kvalita, lesy, příroda, ochrana</li> <li>▪ příjemné a klidné prostředí</li> <li>▪ dispozice, rozloha</li> <li>▪ dojezdová vzdálenost do větších měst</li> <li>▪ rozlehlejší ložiska nerostných surovin a kvalitní suroviny, zejména cihlářské suroviny</li> <li>▪ navazující zpracovatelský průmysl vytěžených surovin</li> <li>▪ vymezení CHLÚ na výhradních ložiscích</li> <li>▪ pásma vodních zdrojů s kvalitní pitnou vodou</li> </ul>	<ul style="list-style-type: none"> <li>▪ znečištění ovzduší topením pevnými palivy</li> <li>▪ eutrofizace vodních toků (špinavá Lužnice)</li> <li>▪ neudržované pozemky</li> <li>▪ chybí alternativně a extenzivně obhospodařované pozemky</li> <li>▪ chybí remízy a roztroušená zeleň v krajině, šance na zlepšení zákaz obhospodařovaných ploch nad 30 ha, či začít využívat dotace na udržení vody v krajině a budování mokřadů</li> <li>▪ chybí pastviny</li> <li>▪ nemožnost sázení alejové zeleně podél cest, mnoho vlastníků pozemků a minimální odstup od hran sousedního pozemku umožňující výsadbu je 3 metry</li> <li>▪ špatný stav silnic II. a III. třídy a chodníků, nutnost obchvatu města</li> <li>▪ přemnožení zvěře</li> <li>▪ nevyhovující kanalizace v některých obcích</li> <li>▪ zrušení železniční osobní přepravy</li> <li>▪ špatné spojení mimo okres ČB</li> <li>▪ nepřítomnost zpracovatelských podniků pro materiální využití tříděného odpadu</li> <li>▪ nesourodost v přístupu k třídění a ke svozovým firmám (každá obec svou, sml.na různé délky, různá výše poplatků atd.)</li> <li>▪ nízká motivace ke třídění (např. v souvislosti s výší poplatků za odpady) lepší se to dostupností sběrných míst a množstvím druhů sběrných nádob, lidé třídí to, co mají v docházkové vzdálenosti</li> <li>▪ vysoký podíl komunálního odpadu</li> <li>▪ chybí odborník na OH a smluvní podmínky</li> <li>▪ problém nákladů spojených se zajištěním, tříděním a svozem bioodpadu</li> <li>▪ nedostatečná kapacita parkování převážně na sídlištích</li> <li>▪ nejasná budoucnost nevyužívaných chátrajících objektů (Blanice, domy, špejchary, kravíny)</li> <li>▪ nezájem zástupců města o budoucnost sídliště Hlinky</li> <li>▪ nedostatečná kapacita a rychlost internetu pro domácnosti, firmy a ostatní subjekty v ORP</li> <li>▪ poměrně malý počet ložisek nerostů</li> <li>▪ výskyt poddolovaných území</li> <li>▪ mnoho starých ekologických zátěží kontaminující horninové prostředí a podzemní vody</li> <li>▪ malé zastoupení a poměrně nízká rozloha vodních ploch v ORP</li> </ul>



<ul style="list-style-type: none"> <li>▪ převážná část zastavěného území není zvláště ohrožována povodňovou aktivitou</li> <li>▪ hydrologické poměry v krajině je možné regulovat pomocí několika vodních děl</li> <li>▪ nízká erozní činnost v území</li> <li>▪ dobrá kvalita ovzduší</li> <li>▪ absence velkých stacionárních zdrojů znečištění</li> <li>▪ absence velkých zdrojů znečištění podzemních a povrchových vod</li> <li>▪ velké lesní komplexy na území ORP</li> <li>▪ venkovský charakter převážné většiny obcí v ORP s dochovaným urbanismem a četným výskytem tradičních venkovských usedlostí</li> <li>▪ dobrá čistota ovzduší a životního prostředí</li> <li>▪ vymezení MZCHÚ a oblastí NATURA 2000 ve vazbě na řeku Vltavu a Lužnici</li> <li>▪ zakládání liniové zeleně kolem cestní sítě v krajině</li> <li>▪ velká rozloha ZPF</li> <li>▪ převažující půdy v I. a II. třídě bonity</li> <li>▪ velká rozloha kompaktních lesních porostů</li> <li>▪ nízká erozní činnost v území</li> <li>▪ napojení obcí na veřejný vodovod s kvalitními zdroji pitné vody</li> <li>▪ existence jaderné elektrárny Temelín a zásobování města Týna n/Vlt. teplovodem</li> <li>▪ malé dopravní zatížení území</li> <li>▪ dobré parametry silnice II/105 z Týna nad Vltavou do Českých Budějovic</li> <li>▪ existence sdružení Bukovská vody</li> </ul>	<ul style="list-style-type: none"> <li>▪ špatná kvalita vody v Orlické nádrži</li> <li>▪ absence napojení jednotné kanalizace do centrálních ČOV</li> <li>▪ chátrající areály zemědělské výroby</li> <li>▪ absence oddílných kanalizací v jednotlivých obcích, které by byly zakončeny ČOV</li> <li>▪ absence obecních sběrných dvorů</li> <li>▪ absence krajinné zeleně a špatná propustnost území, zejména v jižní části ORP</li> <li>▪ velké bloky orné půdy v plužině bez krajinné zeleně zejména v jižní části správního území ORP</li> <li>▪ absence kanalizace a ČOV na polovině území ORP</li> <li>▪ existence fotovoltaických elektráren a nových rozvojových ploch pro novou fotovoltaiku</li> <li>▪ ohrožení lesních porostů invazními dřevinami</li> <li>▪ pozemky ZPF jsou uspořádány do velkých lánů orné půdy, které nejsou zpřístupněny cestní sítí</li> <li>▪ fotovoltaické elektrárny zabírající ZPF</li> <li>▪ vysoký podíl plodin podporujících erozi půdy pro energetické využití (bioplynové stanice)</li> <li>▪ nevhodně vedené části cyklotras přes dopravně frekventované silnice</li> <li>▪ dopravní bariéra - řeka Vltava – neumožňuje dopravní spojení obou břehů řeky</li> <li>▪ chybí pokrytí čerpacích stanic, zejména v jižní části ORP</li> <li>▪ chybějící MHD</li> <li>▪ stav Hlineckého sídliště</li> </ul>
<b>Příležitosti</b>	<b>Hrozby</b>
<ul style="list-style-type: none"> <li>▪ projekt splavnění Vltavy</li> <li>▪ rozvoj infrastruktury v návaznosti na cykloturistické trasy</li> <li>▪ racionální vymezení pěších a cyklistických tras a stezek přes turisticky zajímavé cíle</li> <li>▪ docílit vyváženosti krajiny (obhospodařovaná = neobhospodařovaná)</li> <li>▪ regenerace hospodářské krajiny</li> <li>▪ vytvořit analýzu krajiny</li> <li>▪ obnova veřejné zeleně</li> <li>▪ vytvoření zón klidu v obytných částech a vycházkové okruhy, prostupnost krajiny, odpočinková místa, místa rozhledu</li> <li>▪ využití odpadů lokálními firmami</li> <li>▪ vybavení na separaci a recyklaci komunálního odpadu</li> </ul>	<ul style="list-style-type: none"> <li>▪ dostavba JETE bez ohledu na život v okolí</li> <li>▪ ohrožení zdroje pitné vody vnějšími vlivy (stavba dálnice, zemědělské podniky)</li> <li>▪ definitivní zrušení železniční dopravy</li> <li>▪ omezená kapacita skládky, dočasnost avysoké riziko ekologické zátěže a nákladů na budoucí revitalizaci skládky</li> <li>▪ nízká motivace pro separaci odpadů, neřešení situace</li> <li>▪ navýšení poplatků za skládkování a následný vznik černých skládek</li> <li>▪ špatná ekonomická situace obyvatel vede k šetření, mohou se pod ekon. tlakem chovat neekologicky (pálení odpadů, atp.)</li> <li>▪ změna legislativy v odpad. hospodářství</li> </ul>

<ul style="list-style-type: none"> <li>▪ ekologické vzdělávání</li> <li>▪ protipodvodňová opatření</li> <li>▪ využití podpory pro tvorbu remízků a tvorba mokřadů</li> <li>▪ návrat k hospodaření s vodou v krajině</li> <li>▪ podpora a rozvoj ekologických center, vzdělávání v přírodě</li> <li>▪ začlenění JETE do života mikroregionu</li> <li>▪ využívání obnovitelných zdrojů energie</li> <li>▪ půjčovna hospodářského zvířectva</li> <li>▪ spolupráce obcí v obl. odpad. hospodářství (výměna zkušeností, vyjednávací síla)</li> <li>▪ aktivní místní odpadové firmy</li> <li>▪ stabilní osvětové organizace, ochotné školy k osvětě a výchově v obl. odpad. hospodářství</li> <li>▪ systém EVVO zaváděný do škol</li> <li>▪ odborná osvěta o předcházení klimatických změn, zodpovědný přístup všech obyvatel, důležitost přístupu k vodě a jejímu koloběhu</li> <li>▪ krajinářská rekultivace vytěžených ložisek např. vytvořením nových vodních nádrží</li> <li>▪ vybudování nových malých vodních nádrží s retenční a zásobitelskou funkcí z dotačních titulů</li> <li>▪ ekologicky šetrné hospodaření na půdách v blízkosti vodních nádrží a toků podporované EU</li> <li>▪ revitalizace malých vodních toků ze strukturálních fondů</li> <li>▪ zvýšit počet centrálních ČOV</li> <li>▪ revitalizace areálů zemědělské výroby v jednotlivých obcích</li> <li>▪ vybudování kompostáren a následných zpracoven biologicky rozložitelných odpadů</li> <li>▪ financování ekologicky šetrného hospodaření v krajině z fondů MŽP a EU</li> <li>▪ realizace chybějících prvků ÚSES, zvyšujících biodiverzitu a chránících ZPF</li> <li>▪ budování malých vodních nádrží a malých vodních toků ze strukturálních fondů EU</li> <li>▪ krajinářská rekultivace vytěžených ložisek, např. vytvořením nových vodních nádrží</li> <li>▪ financování ekologicky šetrného hospodaření v krajině z fondů MŽP a EU</li> <li>▪ doplnění cestní sítě v krajině a zpřístupnění pozemků z gesce komplexních pozemkových úprav</li> <li>▪ vybudování kanalizačních řadů a ČOV ze strukturálních fondů</li> </ul>	<ul style="list-style-type: none"> <li>▪ provozování podniků a obhospodařování půdy pro ekonomický zisk bez ohledu na dlouhodobou udržitelnost</li> <li>▪ probíhající klimatické změny</li> <li>▪ záměr vytěžení ložiska grafitu ve vazbě na řeku Lužnici</li> <li>▪ přetížení území rekreačním využíváním řeky Vltavy a Lužnice narušující ekologické funkce krajiny</li> <li>▪ využívání vytěžených ložisek pro ukládání odpadů</li> <li>▪ zdražení cen plynu v důsledku krize a přechod z plynového vytápění na tuhá paliva</li> <li>▪ degradace stávajících přírodních prvků v důsledku postupné urbanizace území</li> <li>▪ snížení úrodnosti ZPF při pokračujícím intenzivním využívání orné půdy</li> <li>▪ ŽP (úbytek orné půdy, splavnění Vltavy, černé skládky)</li> </ul>
--	--

<ul style="list-style-type: none"><li>▪ rozvedení tepla z JE Temelín do dalších obcí v okolí</li><li>▪ přemostění řeky Vltavy</li><li>▪ otevření železnice pro nákladní dopravu</li></ul>	
---	--

### 1.2.3 SWOT ANALÝZA – Zemědělství a podnikání (větší míra detailu)

Silné stránky	Slabé stránky
<ul style="list-style-type: none"> <li>▪ existence průmyslové zóny</li> <li>▪ tradice truhlářské výroby a školství</li> <li>▪ produkce sazebního materiálu rychle rostoucích dřevin</li> <li>▪ udržování krajiny a využívání pozemků</li> <li>▪ ochota lidí podnikat v zemědělství</li> <li>▪ existence Farmářského centra Vltava</li> <li>▪ rozvíjení mikropodniků</li> <li>▪ přizpůsobování drobných živnostníků</li> <li>▪ odbyt zemědělských komodit pro energetické účely</li> <li>▪ možnost čerpání dotací</li> <li>▪ kovozpracující průmysl (firmy s téměř 30ti letou tradicí)</li> <li>▪ výroba kompostů, hnojiv</li> <li>▪ výroba obnovitelných zdrojů / BPS</li> <li>▪ rozvoj biozemědělství</li> <li>▪ existence sociální farmy</li> <li>▪ existence sociálních podniků</li> <li>▪ půdní pestrost (písky, jíly)</li> </ul>	<ul style="list-style-type: none"> <li>▪ zastaralost zemědělské infrastruktury</li> <li>▪ nedostatečná atraktivita zpustlých a neudržovaných pozemků</li> <li>▪ nedostatečné vybavení zemědělské a lesnické techniky (zastaralé stroje)</li> <li>▪ neexistence zpracování místních zemědělských produktů na farmách</li> <li>▪ meliorační a cestní sítě</li> <li>▪ nezpracované pozemkové úpravy</li> <li>▪ malý místní odbyt lokálních výrobků</li> <li>▪ malá úrodnost půd</li> <li>▪ velká svažitosť terénu a nesourodost v důsledku velkých řek</li> <li>▪ nízké srážky v důsledku existence JETE</li> <li>▪ v mikroregionu chybí výkupní družstvo (sklad)</li> <li>▪ výkyvy měnového kurzu při čerpání dotací</li> <li>▪ úbytek kvalifikovaných pracovních sil v zemědělství</li> <li>▪ chybí finanční prostředky na podporu zakládání a rozvoj drobných podniků</li> <li>▪ úbytek včelstev</li> <li>▪ složitá administrativa</li> <li>▪ nedostatek kvalifikovaných pracovníků</li> <li>▪ návaznost těžké nákladní dopravy na novou průmyslovou zónu v Týně nad Vltavou</li> <li>▪ absence nájemního bydlení</li> <li>▪ propojení SOU s podnikateli</li> <li>▪ stálá podpora podnikatelům (zahájení, rozvoj, informace,...)</li> <li>▪ chybí sektorová podnikatelská strategie</li> <li>▪ podpora podnikatelů</li> </ul>
Příležitosti	Hrozby
<ul style="list-style-type: none"> <li>▪ využití areálu kasáren v Dobšicích a v Týně n/Vlt. pro podnikatelské účely</li> <li>▪ podpora vzniku průmyslu a nových pracovních příležitostí</li> <li>▪ rozvoj agroturistiky a ekologického zemědělství</li> <li>▪ podpora a distribuce místních výrobků</li> <li>▪ podpora vzniku průmyslu</li> <li>▪ pěstování technických plodin</li> <li>▪ využívání obnovitelných zdrojů energie</li> <li>▪ rozvoj dřevařské výroby</li> <li>▪ zpracování obilovin na biolih</li> <li>▪ řešení nakládání s biomasou</li> <li>▪ zpracování a prodej místních zemědělských produktů</li> </ul>	<ul style="list-style-type: none"> <li>▪ nezáměr vlastníků pozemků</li> <li>▪ výstavba obchodních center v obytných zónách</li> <li>▪ složité předpisy založení výroby místních produktů</li> <li>▪ nejasná zemědělská koncepce státu</li> <li>▪ bankroty zemědělských podniků</li> <li>▪ snížení výměry LFA v ORP</li> <li>▪ nízký zájem investorů</li> <li>▪ nízká podpora drobných živnostníků ze str. státu</li> <li>▪ výkyvy realizačních cen zemědělské produkce</li> <li>▪ nemožnost převodu kvót na pasená zvířata</li> <li>▪ neobvyklý výskyt klimatických výkyvů</li> </ul>

<ul style="list-style-type: none"> <li>▪ rozvoj CR a venkovské kultury</li> <li>▪ zlepšení technické vybavenosti firem v návaznosti na nedostatek pracovníků</li> <li>▪ využití bývalého areálu Blanice pro podnikatelské účely po demolicích a vyčištění areálu</li> <li>▪ Brašov v Týně nad Vltavou - nové podnikatelské využití bývalého OD Bety</li> </ul>	<ul style="list-style-type: none"> <li>▪ vysoká rozloha luk z důvodu ochrany proti povodním</li> <li>▪ užívání pozemků firmami sídlících mimo ORP</li> <li>▪ změna zemědělské politiky</li> <li>▪ neřízený nárůst pracovní síly ze zahraničí (zvýšení sociálně patologických jevů apod.)</li> <li>▪ úbytek malých obchodů</li> </ul>
--	--

## 1.2.4 SWOT ANALÝZA – Lidské zdroje, občanská vybavenost (větší míra detailu)

Silné stránky	Slabé stránky
<ul style="list-style-type: none"> <li>▪ kvalitní síť současných poskytovatelů</li> <li>▪ široké spektrum služeb pro seniory</li> <li>▪ existence polikliniky</li> <li>▪ katalog poskytovatelů sociálních služeb</li> <li>▪ rozšiřování nabídky soc. služeb dle potřeby</li> <li>▪ péče o zdravotně postižené občany</li> <li>▪ dojezdová dostupnost specializovaných ambulancí v okolních městech (např. ČB, Písek, Tábor)</li> <li>▪ existence chráněných dílen</li> <li>▪ dobrá komunikace zadavatel – poskytovatel, spolupráce poskytovatelů navzájem</li> <li>▪ funkční komunikační kanál mezi obcemi - SMO</li> <li>▪ zkušenosti s komunitním plánováním sociál. služeb, mapování bariér</li> <li>▪ dotační program města Týn nad Vltavou</li> <li>▪ sociální byty v neziskovém sektoru (s doprovodnými službami (práce s klienty)</li> <li>▪ příprava Centra pro seniory</li> <li>▪ Komunitní centrum Vltavotýnska</li> <li>▪ zaměstnávání osob se zdravotním znevýhodněním</li> <li>▪ bezbariérovost veřejných budov</li> <li>▪ konání benefičních akcí</li> <li>▪ nízkoprahové zařízení pro děti a mládež</li> <li>▪ sociální pracovník na odboru sociálních věcí MěÚ Týn nad Vltavou</li> <li>▪ dostupnost terénního programu Prevent 99 z.ú.</li> <li>▪ preventivní programy</li> <li>▪ pobočka ÚP v Týně nad Vltavou</li> <li>▪ MěDDM a další zájmové aktivity pro děti</li> <li>▪ základní umělecké školy</li> <li>▪ základní škola logopedická</li> <li>▪ efektivnější zapojení digitálních technologií do výuky a práce v nových programech</li> <li>▪ sdílený psycholog na školách, asistenti pedagoga</li> <li>▪ skatepark</li> <li>▪ místní akční plán vzdělávání ORP</li> <li>▪ celkově se zvyšující vybavenost škol</li> <li>▪ spolupráce škol a výměna informací</li> <li>▪ poměrně dostatečné zkušenosti s čerpáním fondů pro rozvoj škol</li> <li>▪ edukační aktivity Městské galerie – Výtvarné kuchyňky a Výtvarná laboratoř</li> </ul>	<ul style="list-style-type: none"> <li>▪ chybí domov pro seniory</li> <li>▪ nedostatek kvalitních mladých zaměstnanců a dobrovolníků v soc. službách</li> <li>▪ chybějící nabídka specifických soc. služeb</li> <li>▪ absence koncepce sociálního bydlení</li> <li>▪ nedostatek sociálních bytů s doprovodnými službami (práce s klienty), bytů se zvláštním určením pro OZP</li> <li>▪ drahé nájemné bydlení nedostupné pro nízkopříjmové skupiny</li> <li>▪ nedostatečné pokrytí krizového a azylového typu bydlení</li> <li>▪ nízká informovanost zástupců obcí o dostupných sociálních službách pro občany</li> <li>▪ existence automatů a dalších společensky nežádoucích aktivit z centra přesunuty na sídliště</li> <li>▪ zadlužení rodin, insolvence, exekuce</li> <li>▪ chybějící plán prevence kriminality</li> <li>▪ málo odborných lékařů a s tím související kvalita lékařů (není konkurence)</li> <li>▪ nedostatečný počet kvalifikovaných odborných pedagogů</li> <li>▪ nedostatečný prostor pro budování odborných učeben v některých ZŠ mimo Týn n/Vlt.</li> <li>▪ distanční výuka na školách</li> <li>▪ zvyšující se počty problémových dětí ve školách</li> <li>▪ absence jeslí</li> <li>▪ chybějící alternativní vzdělávání</li> <li>▪ málo dětí v ZŠ zejména mimo Týn n. Vltavou (negativní vliv na ekonomiku škol)</li> <li>▪ nedostatek financí na investice a provoz školských zařízení</li> <li>▪ vysoký průměrný věk v některých obcích</li> <li>▪ bariéry u škol. zařízení (např. vstup do MěDDM, venkovské školy)</li> <li>▪ bydlení (byty pro mladé rodiny, pro seniory, apod.)</li> <li>▪ parcely k výstavbě, malometrážní byty</li> </ul>

Příležitosti	Hrozby
<ul style="list-style-type: none"> <li>▪ vznik Centra pro seniory</li> <li>▪ rozšíření bytového fondu města Týn nad Vltavou o městské a sociální byty (např. s využitím dotací)</li> <li>▪ rozšíření kapacity chráněných dílen</li> <li>▪ volnočasové aktivity pro seniory</li> <li>▪ aktivity MěDDM směrem k seniorům</li> <li>▪ zvýšení informovanosti o soc. službách zejména v menších obcích</li> <li>▪ pokračování komunitního plánování soc. služ.</li> <li>▪ podpora vzniku nových soc. služeb dle potřeby</li> <li>▪ rozvoj komunitních a preventivních programů</li> <li>▪ rozšíření terénního programu o noční terén</li> <li>▪ podpora aktivních občanských skupin</li> <li>▪ navýšení finančních prostředků do dotačního programu města Týn nad Vltavou, případně spolufinancování okolních obcí</li> <li>▪ komise prevence kriminality a vznik plánu prevence kriminality</li> <li>▪ posílení/propojení spolupráce sociálních a zdravotních služeb v zájmu klienta</li> <li>▪ podpora sdílené a neformální péče</li> <li>▪ větší využívání flexibilních forem zaměstnávání</li> <li>▪ sladování profesního a rodinného života</li> <li>▪ dotace EU, firemní sponzorství v soc. službách</li> <li>▪ efektivní využití nástroje APZ – veřejně prospěšné práce</li> <li>▪ práce s žáky na učilišti v Hněvkovicích</li> <li>▪ spolupráce škol s organizacemi pracujícími s dětmi se soc. znevýhodněním, společný postup školy a rodiny</li> <li>▪ vznik poradenského centra pro děti s poruchami učení a chování - SVP</li> <li>▪ zapojování dětí se ZP do běžných volnočasových aktivit</li> <li>▪ rozšíření spolupráce škol a knihoven</li> <li>▪ využití kapacit škol k celoživotnímu vzdělávání i k mimoškolním aktivitám</li> <li>▪ spolupráce škol na horizontální i vertikální úrovni</li> <li>▪ využití fondů EU pro zvýšení kvality výuky a investiční vybavenosti škol</li> <li>▪ vznik a rozvoj nového typu vzdělávání ZŠ i MŠ – alternativa</li> <li>▪ Brašov v Týně nad Vltavou – možnost přestěhování gymnázia</li> <li>▪ areál Blanice - rozvoj bydlení</li> </ul>	<ul style="list-style-type: none"> <li>▪ časté změny v soc. systému, nestabilní politická situace, neprovázanost legislativy</li> <li>▪ snižování dotací na sociální služby</li> <li>▪ vysoká závislost sociálních služeb na financování z cizích zdrojů</li> <li>▪ malé území na specifické soc. služby</li> <li>▪ narůstající byrokracie v souvislosti s čerpáním dotací, časové prodloužení financování</li> <li>▪ nedostatek prostředků na opravy a chod objektů SS</li> <li>▪ riziko vzniku vyloučených lokalit</li> <li>▪ nárůst počtu osob závislých na návykových látkách</li> <li>▪ nárůst sociálních problémů v souvislosti se zadlužeností a sociálním vyloučením</li> <li>▪ státní politika zaměstnávání osob se ZP</li> <li>▪ nedostatečné ohodnocení zaměstnanců v sociálních službách</li> <li>▪ odliv kvalifikovaných zaměstnanců</li> <li>▪ nedostatečný počet a kvalita lékařů, velká část obvodních lékařů i zubařů v seniorském věku</li> <li>▪ neustále se měnící legislativa v oblasti školství</li> <li>▪ zvyšování administrativní zátěže škol</li> <li>▪ tendence rodičů umisťovat děti do městských škol</li> <li>▪ nízká finanční gramotnost v rodinách</li> <li>▪ nenaplnění povinností pedagogicko-psychologických poraden daných zákonem vzhledem k jejich omezeným kapacitám</li> <li>▪ způsob financování škol do budoucna</li> <li>▪ minimální spolupráce firem se školami (další aktér ve vzdělávání pro rozvoj odborných dovedností k jejich dalšímu profesnímu uplatnění)</li> <li>▪ pandemie onemocnění covid-19</li> <li>▪ demografický vývoj</li> <li>▪ odliv obyvatel</li> </ul>

## 1.2.5 SWOT ANALÝZA – Cestovní ruch, sport, kultura, spolky (větší míra detailu)

Silné stránky	Slabé stránky
<ul style="list-style-type: none"> <li>▪ území na soutoku dvou turisticky atraktivních řek Vltavy a Lužnice</li> <li>▪ poloha v centrální oblasti jižních Čech</li> <li>▪ turisticky atraktivní vzhled a udržované centrum mikroregionu (např. městská památková zóna Týn nad Vltavou)</li> <li>▪ malebný vizuální vzhled obcí, stavby ve stylu selského baroka</li> <li>▪ turistický potenciál, zdravé prostředí, bohaté kulturní dědictví</li> <li>▪ možnost agroturistiky, síť hipostezek</li> <li>▪ výborné podmínky pro rekreační rybaření, houbaření</li> <li>▪ bohatý kulturní život, narůstá počet kulturních akcí</li> <li>▪ zrekonstruované kulturní domy v některých obcích</li> <li>▪ rozšířené spektrum akcí v kultuře, sportu a ve spolcích díky Oranžovému roku</li> <li>▪ aktivní spolky, podpora českých tradic</li> <li>▪ budování naučných stezek (Naučná lesní stezka Semenec, Z Týna na Onen svět, Za neznašovským kohoutem, Stezka údolím Lužnice, Potahová stezka podél Vltavy, stezka na Velký Depot (unikátní historická lokalita)</li> <li>▪ vltavská cyklistická stezka</li> <li>▪ městská letní plovárna v Týně nad Vltavou - významný cíl pro obyvatele a návštěvníky regionu</li> <li>▪ značené cyklotrasy po atraktivních lokalitách</li> <li>▪ otáčivé hlediště v Týně nad Vltavou</li> <li>▪ atraktivní turistické cíle pro celou rodinu – Městské muzeum v Týně nad Vltavou, Muzeum historických vozidel v Pořežanech, Jihočeské zeměděln. muzeum v Netěchovicích, Přírodovědné muzeum Semenec, Městská galerie v Týně nad Vltavou, Infocentrum JE Temelín</li> <li>▪ podzemní chodby v Týně nad Vltavou doplněné novými expozicemi</li> <li>▪ zajímavé výletní cíle: rozhledna a vyhlídka na Vltavu Semenec, Velký Depot, soutok Vltavy a Lužnice, kapse sv. Anežky v Čihovicích, Písecké hory, rozhledna Vysoký Kamýk</li> <li>▪ expozice „Křižovatka cest – svatojakubská</li> </ul>	<ul style="list-style-type: none"> <li>▪ Vltavotýnsko nemá výrazný turistický cíl</li> <li>▪ Týn nad Vltavou leží mimo hlavní dopravní spojení jižních Čech s Prahou</li> <li>▪ chybí atraktivní sportovní a volnočasové centrum (př. lanové centrum, velký herní nebo sportovní park)</li> <li>▪ nedostatek kvalitních ubytovacích a stravovacích zařízení</li> <li>▪ chybí kvalitní kemp v bezprostřední blízkosti Týna n. Vlt.</li> <li>▪ zimní sezóna je na Vltavotýnsku turisticky nezajímavá</li> <li>▪ celoročně nefunguje osobní vlaková doprava Týn – Čičenice – jen výletní vlaky v létě, nahrazeno autobusy s omezením spojů</li> <li>▪ nedostatečné autobusové spojení do Veselí n/L. a Tábora, Písku – potřebné propojení s vlaky ve směru na Prahu</li> <li>▪ zrušeno několik přímých autobusových spojů do Prahy a zpět</li> <li>▪ neexistence cestovní agentury s vlastními produkty</li> <li>▪ některé atraktivní turistické cíle, např. zámek Mitrowicz nebo tvrz Býšov nejsou přístupné turistům</li> <li>▪ chybí průvodcovské služby</li> <li>▪ chybí půjčovny kol a osobních aut</li> <li>▪ jazyková bariéra personálu v CR i obyvatel</li> <li>▪ nedostatečné a nevyhovující zázemí spolků a objektů občanské vybavenosti</li> <li>▪ nedostačující infrastruktura vodních cest (chybí přístav a s tím související služby pro turisty plavící se na lodi po Vltavě)</li> <li>▪ neexistující infrastruktura pro karavany</li> <li>▪ bariérovost některých turistických cílů</li> <li>▪ „zdvojené“ facebookové stránky města, nepřehledné</li> <li>▪ problémy s odpady – zvýšený příliv turistů a rekreantů s sebou nese vznik černých skládek, nepořádek na turistických trasách a v lesích</li> <li>▪ uzavření fotbalového hřiště pro veřejnost v Týně nad Vltavou</li> <li>▪ zvýšená doprava po venkovských silnicích – nebezpečné pro cyklisty</li> </ul>



<p>cesta“ v kostele sv. Jakuba, otevřená veřejnosti</p> <ul style="list-style-type: none"> <li>▪ unikátní barokní varhany v kostele sv. Jakuba</li> <li>▪ parky a herní prvky: park Valy Pastviny, skatepark, workoutová hřiště, atletický ovál v Týně nad Vltavou, moderně vybavená hřiště v obcích mikroregionu</li> <li>▪ půjčovna elektrokol, šlapadel, paddleboardů, loděk, koloběžek a elektrokoloběžek</li> <li>▪ lodní doprava a vyhlídkové plavby pro turisty</li> <li>▪ v letní sezóně žlutá linka cyklobusu, výletní autobus navazující na vlaková spojení Bechyně – Týn nad Vltavou</li> <li>▪ provoz výletního vlaku v letní sezóně</li> <li>▪ www stránky města a mikroregionu <a href="http://www.vltavotynsko.cz">www.vltavotynsko.cz</a>, turistický portál <a href="http://www.tynnadvltavou.cz">www.tynnadvltavou.cz</a></li> <li>▪ zrekonstruované Turistické informační centrum v Týně nad Vltavou vybavené interaktivním dotykovým panelem a panelem s virtuální prohlídkou podzemních chodeb</li> <li>▪ turisticky významné akce: Otevírání plavební sezóny, Dračí lodě, Vltavotýnské kulturní léto, Vltavotýnské slavnosti města, kulturní, sportovní a spolkové akce v obcích mikroregionu</li> <li>▪ folkové akce u Sokolovny</li> <li>▪ vznik nových organizací a spolků</li> <li>▪ zvýšení počtu akcí ve Sportovní hale</li> <li>▪ významné sportovní akce, dobré sportovní zázemí kanoistiky, sportovní hala</li> <li>▪ různé příležitosti sportovního využití</li> <li>▪ místní pěstitelská pálenice, malé pivovary (Dražič, Týn nad Vltavou, Dolní Bukovsko)</li> <li>▪ hradní trhy, pořádání adventních trhů s hudebním doprovodem</li> <li>▪ využití dotačního programu Jihočeského kraje na podporu cestovního ruchu</li> <li>▪ Vltavotýnsko je součástí funkčního systému CR, je zařazeno do TO Českobudějovicko-Hlubocko</li> </ul>	
<p><b>Příležitosti</b></p>	<p><b>Hrozby</b></p>
<ul style="list-style-type: none"> <li>▪ vytvoření strategie cestovního ruchu a destinačního managementu</li> <li>▪ udržitelný cestovní ruch – rovnováha mezi narůstajícím počtem turistů a nabídkou kvalitních služeb a dostupných turistických cílů</li> <li>▪ Vltavotýnsko jako „neobjevená“ oblast –</li> </ul>	<ul style="list-style-type: none"> <li>▪ povodně, klimatické pohromy, sucho, vichřice kolísání hladiny řek, epidemie</li> <li>▪ dopady opatření v souvislosti s onemocněním covid-19 – omezení příjmů obcí, zvýšení cen, zánik některých služeb apod.</li> <li>▪ nedostatečná politická podpora kultury a cestovního ruchu</li> </ul>

<p>využití neznámých turistických cílů v marketingu CR</p> <ul style="list-style-type: none"> <li>▪ rozvoj areálu Přírodovědného muzea Semenec (muzeum, arboretum, archaopark)</li> <li>▪ rozvoj karavaningu a vybudování navazující infrastruktury</li> <li>▪ pokračování budování cyklostezek (dořešení úseku Břehy – Hněvkovice, Neznašov – Týn, Hněvkovice – Týn levý břeh)</li> <li>▪ realizace projektu Vltavské cyklostezky z Lipna do Týna nad Vltavou</li> <li>▪ zvýšení kvality restauračních zařízení – širší nabídka kvalitních stravovacích zařízení, celkově služeb v CR a kultuře</li> <li>▪ splavnění Vltavy – úprava železného mostu v Týně nad Vltavou, dokončení prohrábek Vltavy</li> <li>▪ pořádání MS v kanoistickém maratónu apod. sportovních akcí</li> <li>▪ zpřístupnění a využití starých zemědělských statků, tvrzí a zámků a jiných objektů (např. zámky Bzí, Neznašov, sýpka v Kolodějích nad Lužnicí, solnice v Týně nad Vlt.)</li> <li>▪ rozšíření prohlídek podzemí o prostory pod č.p. 37 v Týně nad Vltavou</li> <li>▪ využití Informačního centra JETE pro spolupráci na propagaci mikroregionu</li> <li>▪ vybudování kvalitního značení turistických cílů</li> <li>▪ vytvoření nových turistických cílů, mimo jiné obnova a výstavba rozhleden, expozice v přírodě, apod.</li> <li>▪ výstavba nových sportovišť – lanové centrum, bowling apod.</li> <li>▪ intenzivnější spolupráce s CK zaměřenými na turistiku v jihočeském regionu</li> <li>▪ větší propagace mikroregionu (výstavy a veletrhy CR, tisk propagačních materiálů, spolupráce s JCCR, TO Českobudějovicko-Hlubocko a s agenturou Czechtourism)</li> <li>▪ společná propagace jednotlivých subjektů v CR</li> <li>▪ tvorba turistických balíčků pro jednotlivé cílové skupiny, prezentace turistických produktů</li> <li>▪ zaměření propagace mikroregionu i na zahraniční turistickou klientelu</li> <li>▪ budování turistických stezek, revitalizace stávajících stezek</li> <li>▪ budování cyklostezek v okolí Dolního</li> </ul>	<ul style="list-style-type: none"> <li>▪ závislost na autobusové dopravě</li> <li>▪ zastavení dotací z Oranžového roku a ukončení podpory investičních akcí v souvislosti se zrušením dostavby JETE</li> <li>▪ snižování dotací obecně do CR, kultury i sportu</li> </ul>
--	---

<p>Bukovska – mezi okolními obcemi</p> <ul style="list-style-type: none"> <li>▪ vznik lesoparku mezi Horním a Dolním Bukovskem</li> <li>▪ dokončení rekonstrukce Městské knihovny v Týně nad Vltavou</li> <li>▪ podpora komunitních akcí ve městě a v obcích, využití Komunitního centra Vltavotýnska pro posilování kompetencí komunity a rozšíření společenského života</li> <li>▪ rozšíření hřišť s moderními hracími prvky na Hlinecké sídliště, k řece Vltavě podle pilotního projektu parku Valy</li> <li>▪ výstavba hřiště za Městskou letní plovárnou a nad sídlištěm Hlinky v Týně nad Vltavou</li> <li>▪ rekonstrukce otáčivého hlediště v Týně nad Vltavou, zázemí a zajištění parkování</li> <li>▪ Brašov v Týně nad Vltavou – kulturní a společenské oživení (mj. nové využití bývalého OD Bety)</li> </ul>	
--	--

## 1.2.6 SWOT ANALÝZA – Veřejná správa, krizové řízení (větší míra detailu)

Silné stránky	Slabé stránky
<ul style="list-style-type: none"> <li>▪ existence zóny havarijního plánování JE Temelín</li> <li>▪ celistvost a kompaktnost ORP</li> <li>▪ existence protipovodňového plánu pro ORP</li> <li>▪ dlouhodobá dobře fungující spolupráce všech starostů v rámci Sdružení měst a obcí Vltava (SMO Vltava)</li> <li>▪ samostatný referent krizového řízení pro ORP</li> <li>▪ existence městské policie</li> </ul>	<ul style="list-style-type: none"> <li>▪ chybí bezpečnostní analýza ORP</li> <li>▪ málo policistů PČR</li> <li>▪ častá fluktuace zaměstnanců MěÚ Týn nad Vltavou</li> <li>▪ stavební úřad Týn nad Vltavou</li> <li>▪ neexistence rozvojových dokumentů některých obcí</li> <li>▪ nízká koordinace činnosti samosprávy se strategickými dokumenty obcí („strategie do šuplíku“)</li> <li>▪ nerozlišování občanů mezi působností státní správy a samosprávy</li> <li>▪ spolupráce mezi institucemi</li> <li>▪ rezervy ve veřejné správě, zejména v nynějším zastupitelstvu a jednání zastupitelstva při hledání kompromisů při řešení problémů města napříč celým zastupitelstvem, starostou a občany</li> </ul>
Příležitosti	Hrozby
<ul style="list-style-type: none"> <li>▪ vzdělávání a osvětová činnost</li> <li>▪ realizace protipovodňových opatření</li> <li>▪ podpora jednotek SDH v celém mikroregionu</li> <li>▪ podpora rozvoje IZS</li> <li>▪ rozšíření městské policie</li> <li>▪ rozšíření spolupráce městské policie s ostatními obcemi</li> <li>▪ městský kamerový systém v Týně nad Vltavou</li> <li>▪ komise prevence kriminality a plán prevence kriminality</li> <li>▪ využití dotací EU při rozvoji IZS i veřejné správy</li> <li>▪ rozvoj digitálních technologií ve veřejné správě</li> <li>▪ větší elektronická propojenost občanů a organizací s veřejnou správou</li> <li>▪ zlepšení komunikace mezi místními politiky města</li> </ul>	<ul style="list-style-type: none"> <li>▪ stále častěji se opakující živelní pohromy</li> <li>▪ pandemie</li> <li>▪ havárie JE Temelín</li> <li>▪ nárůst sociálních problémů a kriminality v souvislosti se zadlužeností a sociálním vyloučením</li> <li>▪ legislativní a politické změny</li> <li>▪ nezájem občanů o veřejný život</li> <li>▪ narůstající administrativní zátěž starostů malých obcí</li> <li>▪ kybernetické útoky</li> <li>▪ obecní, městská i celostátní politická situace</li> </ul>

## 1.2.7 SWOT ANALÝZA – souhrn

Silné stránky	Slabé stránky
<ul style="list-style-type: none"> <li>▪ atraktivní místo pro žití a turistiku z hlediska přírodních podmínek s rozvojovým potenciálem dvou řek</li> <li>▪ centrální poloha v Jihočeském kraji – dobrá časová dostupnost vč. Českých Budějovic</li> <li>▪ poměrně rozmanité podnikatelské prostředí</li> <li>▪ existence místně významných turistických cílů či památek s potenciálem jejich využití</li> <li>▪ využívání dotačních prostředků ve vzdělávání, sociální oblasti a zemědělství</li> <li>▪ spolupráce obcí, schopnost se dohodnout a spolupracovat s dalšími subjekty v území i mimo něj</li> <li>▪ aktivní plánování v oblasti komunitního rozvoje území, sociální oblasti a vzdělávání</li> <li>▪ částečné využití brownfieldů pro podnikatelské či občanské využití</li> <li>▪ rozvíjení komunitní činnosti a plánování</li> <li>▪ pokračující projekty v OZE, využívání biomasy apod.</li> <li>▪ snaha podpory kulturních, spolkových a dalších volnočasových aktivit mj. v souvislosti s podporou ČEZ</li> <li>▪ aktuálně nízká míra nezaměstnanosti</li> </ul>	<ul style="list-style-type: none"> <li>▪ nedostatečný stav technické infrastruktury (špatný stav některých částí kanalizační sítě, ČOV, vodovodní sítě, distribuční sítě a vysokorychlostního internetu), případně chybí úplně v některých částech území, špatný stav brownfieldů</li> <li>▪ nevyhovující stav některých částí silniční a cestní sítě a chodníků, příp. chybí úplně</li> <li>▪ chybí koncepce odpadového hospodářství</li> <li>▪ absence některých koncepčních materiálů (např. sektorové podnikatelské, cestovního ruchu)</li> <li>▪ nedostatečná podpora začínajícího a rozvíjejícího podnikání, přenosu informací</li> <li>▪ nízká spolupráce veřejného a soukromého sektoru, nízká míra sladění požadavků zaměstnavatelů a školních oborů vzdělávání v území a v jeho blízkosti</li> <li>▪ řada firem je v nižších patrech hodnotového řetězce, nízké zapojení do výzkumu, nízká úroveň tvorby kvalifikovaných pracovních míst včetně výzkumu a vývoje, nízká spolupráce veřejného, vědeckého a soukromého sektoru</li> <li>▪ malá podpora zavádění inovací obecně, zavádění průmyslu 4.0, chytrého venkova</li> <li>▪ nedostatečná digitalizace veřejné správy</li> <li>▪ nedostatečná podpora odbytu místních výrobků a služeb</li> <li>▪ vzhledem k venkovskému charakteru území nižší předpoklady pro endogenní rozvoj než u městských oblastí</li> <li>▪ problémy s ukončením některých služeb v obcích (pošty, banky, prodejny, další drobné služby), nedostatek kvalifikovaného personálu, např. ve zdravotnictví</li> <li>▪ vzhledem k vysokým finančním nárokům pomalá výstavba, rekonstrukce či opravy objektů občanské vybavenosti</li> <li>▪ nedostatečná dopravní obslužnost území veřejnou dopravou, hlavně o víkendech</li> <li>▪ nedostatky s fungováním samosprávy ve městě</li> <li>▪ potřeba najímání agenturních pracovníků vč. zahraničních</li> </ul>
Příležitosti	Hrozby
<ul style="list-style-type: none"> <li>▪ rozvoj spolupráce s oborovými organizacemi, veřejným a soukromým sektorem (JHK, destinační management), zavádění průmyslu 4.0, přenos informací, věda a výzkum</li> <li>▪ sladění požadavků zaměstnavatelů a škol</li> <li>▪ zlepšení postavení v hodnotovém řetězci</li> <li>▪ smysluplné využívání dalších brownfieldů</li> </ul>	<ul style="list-style-type: none"> <li>▪ vznik sociálně patologických jevů v souvislosti s agenturními pracovníky, zejm. zahraničních, tlak na krizové řízení</li> <li>▪ zvýšení sociálně patologických jevů v souvislosti s uživateli drog, zejména mládeže</li> <li>▪ ukončení velkých dotačních titulů</li> <li>▪ snížení daňové výnosnosti obcí, menší podpora kultury, sportu, sociální oblasti,...</li> </ul>

<ul style="list-style-type: none"> <li>▪ využití zkušeností při čerpání dotačních prostředků na rozvojové projekty</li> <li>▪ rozvoj komunitní a sociální práce</li> <li>▪ zlepšení spolupráce samospráv a občanů, aktivní zapojování občanů do fungování samospráv</li> <li>▪ dokončení digitalizace veřejné správy a zvýšení dostupnosti kvality služeb poskytovaných veřejnou správou</li> <li>▪ tvorba a využívání koncepčních materiálů, nástrojů územního plánování</li> <li>▪ zvýšení povědomí v OZE a jejich využití ve výrobě a službách vč. zemědělství, např. dále veřejná osvětlení obcí</li> <li>▪ podpora zlepšování vzhledu intravilánů obcí</li> <li>▪ zlepšování životního prostředí obecně</li> <li>▪ existence větších dotačních titulů zejména na investiční potřeby v široké škále oblastí (vzdělávání, sociální sféra, památky, podniky, občanská vybavenost apod.), dotační tituly na měkké projekty (vzdělávání, sociální sféra, podpora činnosti, ...)</li> <li>▪ pokračování komunitní práce a sociální práce mj. s osobami vyloučenými či ohroženými sociálním vyloučením</li> <li>▪ zavádění inovativních přístupů do běžných činností veřejného a soukromého sektoru</li> </ul>	<ul style="list-style-type: none"> <li>▪ pokračování v odloučení samospráv některých obcí od občanů a komunitního zapojení</li> <li>▪ legislativní a politické vakuum v oblasti odpadového hospodářství na úrovni kraje a ČR</li> <li>▪ zvýšení odlivu obyvatel z menších obcí do větších měst</li> <li>▪ odliv kvalifikovaných lidí do větších měst z důvodu nedostatečné nabídky kvalifikované práce</li> <li>▪ nejistota ohledně dostavby JETE</li> <li>▪ neočekávané změny klimatických jevů (bouře, sucho, ...)</li> <li>▪ odchod dětí, žáků a studentů z venkovských do městských škol</li> </ul>
--	---

## Výstupy z dotazníkového šetření

Pozn. (některé odpovědi jsou spjaty s konkrétním místem, městem, městysem, obcí).

*1 Rozvoj průmyslového podnikání a služeb (podpora zavádění nových technologií, podpora modernizace podniků). Komentář:*

- doplnění chybějících služeb (obchod - knihy, služby, opravná obuvi, elektronika)
- stroje pro malé provozovny / modernizace /
- s rozvojem služeb přijdou i další turisté a s rozvojem průmyslu noví uchazeči o práci. S rozvojem podnikání je spojeno přistěhování se nových obyvatel do regionu.
- oproti jiným regionům je tato oblast v Týně nad Vltavou a okolí hodně rozvinutá
- toto bylo prioritou v minulých letech a snad již to průmyslová zóna dostatečně vyřešila

*2 Rozvoj zemědělství, lesnictví, rybníkářství, včelařství (modernizace podniků, nové technologie). Komentář:*

- odklon od pěstování plodin pro provoz BPS
- technologie, prodejny
- to vše je spojeno s novými obyvateli, lákadlem pro turisty a zdroj pracovních příležitostí
- myslím, že je nutná obnova lesů po kůrovci za účelem zachování rázu místní krajiny. Také by bylo hezké obnovit staré úly, kterých je v okolí Týna mnoho.
- celorepublikově je nutné vytvářet tlak na podporu tohoto sektoru
- jsme primárně zemědělská oblast víc než průmyslová
- toto je jedna z dlouhodobě preferovaných priorit, proto dávám nízký význam

*3. Rozvoj cestovního ruchu (podpora přílivu turistů do mikroregionu, cykloturistika, hipoturistika – koně, rozvoj CR na Vltavě, pěší turistika). Komentář:*

- atraktivnější regionu (ubytovací kapacity)
- propojování, drobné úpravy na provozovnách pro cestovní ruch
- čisté prostředí našeho regionu, rybníky, řeky, to vše je prostor pro turistiku
- v určitých oblastech specifických pro Týn nad Vltavou (kultivace okolí řeky i provozu na řece) je podpora žádoucí
- turistika, cykloturistika
- i do rozvoje cestovního ruchu se zde dlouhodobě investuje
- např. vyřešit nábřeží - zázemí pro lodě (sprchy, WC apod.)

*4 Vzdělávání (podpora vzdělávání dětí, zaměstnanců a zaměstnavatelů, vzdělávání seniorů). Komentář:*

- doplňkové vzdělávání, kurzy
- kvalitní školství vychovává odborníky, kteří se budou do regionu vracet
- vzdělávání je nutné pro celkovou kultivaci společnosti (aktivní by mělo být především MCKV, ale i další organizace a spolky)
- zaměřit se i na vzdělávání seniorů, zejména na téma jak rozpoznat hoax, jak třídit informace, informace o zdravém životním stylu, obecně vzdělávání seniorů
- vzdělávání je jedna z priorit, kterou je třeba se zabývat

*5 Sociální služby a infrastruktura (podpora sociálního začleňování ohrožených osob, nízkoprahová centra, centra prevence, chráněné dílny aj.). Komentář:*

- centrum pro seniory, soc. bydlení
- centrum pro seniory, sociální, startovací dostupné bydlení
- podpora služeb nedefinovaných v zákoně, dofinancování SS
- chráněné dílny ano, začlenění ohrožených osob, hlavně nabídka pracovních příležitostí
- myslím, že nynější situace se vyvíjí velmi slibně
- tato oblast funguje relativně dobře, pokud se podaří postavit nový DPS, situace se ještě zlepší
- zásadní priorita, vzhledem ke stárnutí populace Vltavotýnska
- priorita pro město, rozhodně neprivatizovat

- vzhledem k tomu, že jsme městy chtěla bych, aby samospráva pomáhala při umísťování seniorů do domova seniorů v nejbližším okolí, větší pravomoci/není zde domov důchodců/je to problém

#### *6 Základní technická infrastruktura (vodovody, kanalizace, ČOV, rozvoj silniční sítě a chodníků). Komentář:*

- odkanalizování městských částí přes ČOV (pokud vodu přivedu, musím ji i neškodně odvést)
- kanalizace a ČOV v obcích
- ČOV malé domovní
- údržba komunikací a sítí by měla být samozřejmostí
- údržba a oprava chodníků, obnova mobiliáře především na Hlineckém sídlišti je naprostou prioritou
- pokračovat ve výstavbě vodovodu do obcí, kde ještě není
- důrazný zákaz parkování aut u domů/zasahují do chodníků-nedá se projít i když jste upozorňovali, stále problém přetrvává, nic se neděje, je třeba pokutovat, vydat místní vyhlášku

#### *7 Infrastruktura cestovního ruchu (výstavba a napojení cyklostezek, hiposteze – jízda na koních, pěších stezek, křižových cest, stezek v korunách stromů, infrastruktura pro říční dopravu, golfová hřiště, paintball, hotelová zařízení, agroturistické zařízení aj.). Komentář:*

- zatraktivnění regionu (ubytovací kapacity)
- vodní cesty, cyklostezky, NNO muzea
- vyžití v Týně nad Vltavou je dostatečné - stačí udržovat
- nepociťuji zásadní deficit cest, co se týče ubytování a restaurací, chybí vyšší standard; na golf apod. lze dojíždět jinam. Jak již bylo výše uvedeno - soustředit se na řeku (a sporty s ní spojené, včetně cyklistiky podél)
- toto je priorita, kterou se městu daří úspěšně řešit
- udržovat stávající stezky, další cyklostezky + servis pro cyklisty (i půjčovny kol apod.), podobně pro říční dopravu (mola, možnost noclehu apod.)

#### *8 Infrastruktura pro občany (hřiště pro děti, sportovní areály, plavecké areály, předškolní zařízení, školy a školky, vzdělávací instituce, kulturní a společenská zařízení, zdravotnická zařízení, veřejná prostranství, památky aj.). Komentář:*

- zachování a rozšíření zdravotní péče
- vzdělávací instituce pro mladé po škole, co ještě nemají děti či jiné aktivity pro tuto skupinu
- víceúčelové hřiště
- víceúčelové hřiště
- workoutové hřiště
- výstavba multifunkčního hřiště nebo hřiště workout
- venkovní veřejná sportoviště
- dobré nynější zázemí
- větší péči by si zasloužila veřejná prostranství (nemyslím tím řešení vegetace a okrašlování - to probíhá na úrovni), ale celková koncepce (urbanisticko-architektonická). A také by bylo vhodné definovat hodnotné stavby (nemusí se jednat pouze o památky) a bojovat za jejich kvalitní rekonstrukce. Tato věc má zásadní prioritu, především na Hlineckém sídlišti. Psí hřiště. Místa pro pobyt venku (lavičky, možnost sousedského scházení, grilování, společné akce atd.), úprava veřejných prostor k příjemnému trávení času pro místní obyvatele, aktivní prvky atd.
- sportoviště a hřiště není nikdy dost
- jsme městy a není tu žádná restaurace, kde by se vařilo, a mohli lidé posedět. Není tu žádné koupaliště, myslím, že požární nádrž by se dala alespoň přes sezonu upravit na koupaliště, stále výmluva na něco, přitom by stačilo tak málo. Cedule zákaz psů, pár bezpečnostních úprav, vydání místní vyhlášky, kde by byly upraveny podmínky, možnost čerpání dotace třeba na plavčíka a další potřeby. Dlouhodobě se ozývají místní i turisté, že to zde chybí. Nic se neděje, nebyla by to tak velká investice a výmluva, že mají lidé bazény, není adekvátní. Cítím to jako nezáměr samosprávy to řešit. Přírodní voda je lepší než chemická z bazénů. Děkuji za pochopení a zhodnocení situace.



*9 Životní prostředí (odpadové hospodářství, ochrana vod a krajiny, fauny a flory, biodiverzita. Podpora investic do úspor energie). Komentář:*

- zefektivnění systému odpadového hospodářství města, šetrné způsoby vytápění
- zlepšení odpadového systému obce, třídění bioodpadu (Door To Door, Re-Use centrum)
- stromy aleje, tůně, třídění odpadů cirkulární ekonomika
- téma úspor energie, udržitelnosti, modrozelené-infrastruktury, boje proti klimatickým změnám atd., by bylo dobré konečně v Týně otevřít
- odpadové hospodářství, není příliš spolehlivé vyvážení kontejnerů na tříděný odpad. Na jednu stranu lidé poctivě třídí, na druhou stranu, kontejnery jsou téměř permanentně zaplněné, takže hyzdí jejich veřejná prostranství, místa pod okny a u chodníků. Vyřešit to systematicky.

*10 PORADENSTVÍ (podpora poradenství pro zemědělce, podnikatele, vzdělávací instituce, veřejnou správu, neziskové organizace). Komentář:*

- rozvoj výzkumu, poradenství doprovázení podniků
- nejsem schopna odpovědět, tento sektor nesleduji, mám pocit, že si všichni jaksi poradí sami:-)

*11 Partnerství a sítě (podpora spolupráce mezi soukromým a veřejným sektorem, vytváření nových forem spolupráce, např. podniky – školy, podniky – neziskové organizace, podniky – vysoké školy, klastry, spolupráce s veřejnou správou apod., podpora sítí pro podnikatele, zemědělce, veřejné správy, neziskových organizací, podpora mezinárodní spolupráce). Komentář:*

- když budou potřebovat, půjdou do toho sami
- společné projekty, učit lidi spolupracovat
- možná by bylo možné prohlubovat spolupráci mezi podniky a školami
- dobrá spolupráce s okolními osadami

*CO POVAŽUJETE ZA SILNOU STRÁNKU VLTAVOTÝNSKA? (v oblasti podnikání, vzdělávání, infrastruktury, životního prostředí, kultury, cestovního ruchu, občanských iniciativ, veřejné správy)*

- je to tu krásně, čisté prostředí, kulturní památky, příroda, řeka ,turistika
- myslím, že Týn nad Vltavou si vede dobře, v posledních letech je mnoho nadšenců, kteří se snaží pořádat různé akce pro občany
- podnikání
- přítomnost řeky v centru města (rekreace, sporty, lodní doprava, živočichové atd.). Příjemná velikost města. Hodně aktivních organizací pro děti (MěDDM, Brontové, Skauti, Judo, Kanoisti atd.). Množství hudebních těles (hlavně folkových)
- dostatek pracovních příležitostí (Temelín), hezká příroda
- dobrá lokalita v krásném prostředí. Malé město, vhodné pro život mladých rodin - školy, školky, zájmové kroužky, atd. Vše blízko. Dobrá úprava veřejných míst v centru, okolí náměstí a Malé Strany. Velmi pro-turisticky a pro-podnikatelsky vedené město
- máme krásné prostředí, řeky, lesy.... Jen to musíme dobře "prodat"
- nejsou vyložené silné stránky
- řeka Vltava
- vždy se dá co zlepšovat, proto být ve všech směrech aktivní.
- poloha města na řece

*CO POVAŽUJETE ZA SLABOU STRÁNKU VLTAVOTÝNSKA? (v oblasti podnikání, vzdělávání, infrastruktury, životního prostředí, kultury, cestovního ruchu, občanských iniciativ, veřejné správy)*

- obchodní příležitosti
- dopravní spojení do škol, práce, zdravotní zařízení
- Temelín
- jako velký problém vnímám odpadky poházené kolem hřišť a v přírodě poblíž města. Samozřejmě si za to my občané můžeme sami. Možná upozornit na tento problém a uspořádat víc akcí zaměřených na úklid okolí města
- infrastruktura - doprava

- veřejná správa nefunguje na plný plyn, podnikání je zaměřeno na vybrané jednotlivce - to je ale osud malých měst, vzdělávání je na nízké úrovni (např. gymnázium by se mělo více profilovat)
- není zde železnice
- investice směřují na podporu turistického ruchu, který je zde malý a nikdy nebude na úrovni měst jako Bechyně nebo Hluboká. Pro turisty zde kromě řeky není žádné větší lákadlo (krásné historické centrum, zámek, lázně atd.). Zbytečné investice do splavnění Vltavy, návratnost velmi diskutabilní. Investice do průmyslových zón a podnikání, do agroturistiky. Velmi málo investic, které by zlepšily život samotným obyvatelům města. Chybí zařízení pro volnočasové využití, např. Bowling, kluziště, krytý bazén, wellness centrum. Dlouhodobě se naprosto opomíjí investice do zlepšení života občanů na Hlineckém sídlišti, kde chybí podstatná část občanské vybavenosti. Nechává se chátrat krásná a cenná budova - Obchodní dům U Straků - ten by pro město mohl být důstojným sídlem radnice a úřadů s nádherným výhledem na řeku. Neinvestuje se do výstavby startovacích bytů pro mladé. Město nenabízí stavební pozemky pro jednotlivé investory. Hotelový areál Blanice má být zbourán, přestože by se zde daly například zrekonstruovat startovací byty, zřídit úřady, komunitní centrum, centrum sociálních služeb, poradenská centra a další prvky občanské vybavenosti (kadeřnictví, pedikúra apod.). Dlouhodobě je naprosto opomíjena vybavenost a služby, potřebné pro občany, především na Hlineckém sídlišti.
- cestovní ruch je opomíjen a věnuje se mu málo pozornosti (málo financí atd...)
- vzdělávání, kultura
- nízká intenzita rozvoje veřejných prostranství

*CO POVAŽUJETE ZA PŘÍLEŽITOST NA VLTAVOTÝNSKU? (v oblasti legislativní, ekonomické, sociální, technologické, politické)*

- rozvoj cestovního ruchu
- budování cyklostezek
- podpora soc. zařízení
- pracovní příležitosti, kultura, příroda
- řeka a blízkost velkých měst a JETE, které nabízejí práci
- řeka Vltav, více využít její potenciál, Temelín
- dům U Straků - možnost získat cenný a zajímavý objekt, jako sídlo radnice a úřadů. Hotelový areál Blanice - možnost koncepčně využít v rámci rozšíření služeb pro občany a rekonstrukcí získat obecní byty, startovací byty pro mladé. Získat místo pro setkávání komunity Hlinek. Komunitní centrum tam, kde žije místní komunita.
- centrum pro seniory, oprava komunikací, podpora mladých rodin
- rozvoj sociálních služeb, osvědčenější vedení města a obcí

*CO POVAŽUJETE ZA OHROŽENÍ NA VLTAVOTÝNSKU? (v oblasti legislativní, ekonomické, sociální, technologické, politické)*

- kupní síla, vylidnění
- velké soustředění financí do obcí v okolí JETE Temelín
- neatraktivní oblast díky elektrárně
- povodňová lokalita
- že bude rozvoj tak dlouho stagnovat, až se z Týna stane bezvýznamné zapomenuté město
- v oblasti sociální - stárnoucí populace, nedostatek příležitostí k bydlení pro mladé, tím pádem v budoucnu nižší daňové příjmy a nižší obsazenost školek a škol
- málo pracovních míst, nedostatek nové výstavby bydlení, malých obchůdků, atd.
- roztržitá politická scéna, neexistence rozvojové strategie
- Pirátská strana ve vedení měst a kraje
- vadí mi, že v DPS seniorů není kontrola nad užíváním léků seniory, mám špatnou zkušenost, a vůbec s tímto názorem nejsem sama
- nedostatek finančních prostředků na realizaci rozvoje

*„Co jinde (mimo ORP Týn nad Vltavou) dělají dobře“:*

- spolupráce a partnerství (neziskovky, politika, participace občanů)
- podpora dětských skupin, dětské hřiště
- rozvoj cestovního ruchu
- krytý bazén
- kooperace
- rychlejší rozvoj pohostinství, kaváren
- více spolků, větší kulturní vyžití
- širší zapojení občanů do akcí a zájem o dění ve městě
- stavební úřad
- samospráva
- investice do sídlišť jako plnohodnotného bydlení středních generací a středních vrstev. Úprava veřejných prostranství na sídlištích. Vybavení kvalitním mobiliářem (lavičky, koše, aktivity, psí hřiště) atd.
- územní plánování
- gastronomie
- vždy je potřeba být aktivní, pochopit názor druhého, být ohleduplní, tolerantní, dělat kompromisy pak se daří
- intenzivní a systémový rozvoj

*Pozn. upravena gramatika*

### 1.3 Analýza rizik

Metodika zpracování analýzy rizik

Analýza rizik poukazuje na dílčí oblasti SCLLD, u nichž považujeme za důležité jejich jmenovitou identifikaci a jejich podrobnější vymezení (analýza rizik také s ohledem na výstupy mid-term evaluace SCLLD 2014-2020). U každého rizika je uvedena numerická hodnota vyjadřující Pravděpodobnost (P) a Dopad (D). Vždy platí, že 1 je nejmenší riziko a 10 největší riziko. Hodnota rizika je vyjádřena součinem PxD, kdy platí, že čím vyšší hodnota, tím větší riziko. Jednotlivé hodnoty byly stanoveny na základě dosavadních zkušeností při řízení obdobných činností nebo na základě kvalifikované predikce možného výskytu daného rizika nebo jeho pravděpodobného dopadu. Hodnoty P a D se mohou vzájemně i velmi lišit (např. o více než 5 bodů), což je následně pomocí jejich součinu převedeno do výsledné hodnoty a v konečném důsledku takto stanovená hodnota umožní vzájemné porovnání hodnocení rizik.

Oblast rizika	Název rizika	Hodnocení rizika			Opatření k eliminaci významnosti rizika	Nositel rizika
		Pravděpodobnost (P)	Dopad (D)	Hodnota rizika PxD		
Finanční rizika	Nedostatek finančních prostředků na realizaci SCLLD	2	8	16	Využívat státních a krajských dotací, využívat jiné zdroje (nadace, dárcovství a další).	Realizátoři projektů
	Nedostatečné cash flow	1	5	5	Zaměstnance s odborností v řízení CF, nastavení vnitřního systému finančního plánování.	MAS Vltava
	Orientace MAS na jeden zdroj financování	2	5	10	Vícezdrojové financování, využívání příspěvků partnerů, příspěvků a darů kraje a dalších veřejných institucí, účast v jiných dotačních programech.	MAS Vltava
	Nedostatek finančních prostředků na předfinancování vlastních projektů	3	6	18	Bankovní úvěry, příspěvky členů, úvěry od členů, dary nečlenů apod.).	MAS Vltava
	Výskyt neočekávaných výdajů	2	5	10	Zhodnocení potřebnosti výdajů a investic, budování finančních rezerv, využívání bankovních úvěrů.	MAS Vltava
	Nedostatek finančních prostředků na spolufinancování projektů	3	5	15	Bankovní úvěry, příspěvky členů, úvěry od členů, dary nečlenů apod.)	MAS Vltava
	Nekvalitní zpracování žádostí od příjemců dotací	2	3	6	Podpora žadatelů průběžný monitoring po stránce věcné i finanční.	MAS Vltava

Organizační a personální rizika	Nekvalitní nebo zcela chybné hodnocení realizace SCLLD	2	4	8	Hodnotící techniky - dotazníková šetření, participativní evaluace a další.	MAS Vltava
	Nedostatečné řízení realizace strategie	2	4	8	Komunikace s ŘO a kvalitní pracovníci pro realizaci SCLLD a možnosti externích konzultací.	Programový výbor
	Odchod manažera MAS	2	5	10	Motivační program, průběžně řešené nástupnictví a zatupování.	MAS Vltava
	Nedodržování termínů při řízení a evaluaci strategie	3	5	15	Zajištění procesů řízení chodu organizace.	MAS Vltava
	Fluktuace řadových pracovníků	2	4	8	Dobře provedený výběr zaměstnanců, dobré vztahy, mzdová politika.	MAS Vltava
Právní rizika	Korupční chování	2	5	10	Vícetupňová kontrola výběru projektů, kvalitní obsazení výběrových komisí.	MAS Vltava
	Změny v legislativě a nastavení pravidel ESI fondů a změny pravidel	8	8	64	Po zkušenostech s programovým obdobím 2014 – 2020, řada projektů narazila na složité a měnící se podmínky ESI fondů. Lze omezeně, rychlá a efektivní adaptabilita na nové podmínky, průběžná identifikace a sběr nových projektů.	MAS Vltava
	Nejednotné metodické prostředí, nestabilita.	5	7	35	Lze omezeně spoluprací s řídicími orgány, vzájemná komunikace.	Řídící orgány
Věcná rizika	Dodržování finančního plánu	4	3	12	Aktivní evaluace projektů naplňujících strategií.	MAS Vltava
	Nízká informovanost aktérů v území o realizaci MAS	4	5	20	Posílení animačních aktivit, komunikační strategie.	MAS Vltava
	Dodržování časového plánu	4	3	12	Pravidelné hodnocení a plánování realizace strategie.	MAS Vltava
	Nenaplnění indikátorů	2	8	16	Správné nastavení plánu indikátorů, průběžný monitoring a přijmutí řešení.	MAS Vltava

	Nesoulad nabídky OP s potřebami žadatelů	7	7	49	V zásadě se jedná o konkrétní podmínky pravidel, vylučující některé projekty (2014 – 2020 např. IROP - bezbariérovost starých venkovských škol, bezpečnost dopravy nešlo řešit výstavbou chodníku odklánějícího se od komunikace, OPZ – vysoká minimální výše ZV projektu,... Komunikace s cílovou skupinou, animace území, školení, průběžný sběr námětů	MAS Vltava
--	--	---	---	----	--	------------



EVROPSKÁ UNIE  
Evropský fond pro regionální rozvoj  
Integrovaný regionální operační program



**MINISTERSTVO  
PRO MÍSTNÍ  
ROZVOJ ČR**